

Fyrnr. Kartnr	Område Navn Beliggenhet	Posisjon	Karakter	Lys høyde [m]	Beskrivelse Høyde over grunnen [m]	Lysvidde R G W	Sektor - farge - retning - beskrivelse
835100 77	Vågsfjorden Rollnesholmene På Storholmen	68 43.3670 016 46.3792	Iso WRG 6s	16.5	Lyktehus på søyle	5.7 5.7 7.1	1 G 251.9 - 287.9 Fra inn på Sørrollnes til S 4,5m grunne S av Littleholmen 2 W 287.9 - 317.5 Til 300 m NØ av Skjergalten stang 3 R 317.5 - 20.8 Til klar av Lavikneset 4 G 20.8 - 39.2 Til klar V av Tåkebåen stake 5 W 39.2 - 62.2 Til klar SV av 4,5m grunne på Langgrunnen 6 R 62.2 - 68.6 Til klar NV av 6,5m grunne på Langrunnen 7 G 68.6 - 111.8 Til 100 m N av Fugleneset 8 W 111.8 - 113.3 Til 170m S av Kalven 9 R 113.3 - 133.9 Til 90 m NØ av Lysboten stg. 10 G 133.9 - 136.0 Til 345 m NØ av Lysboten stg. 11 W 136.0 - 192.3 Til 300m V av Rollnesbåen HIB 12 R 192.3 - 227.4 Til innpå Foldneset
835101 77	Astafjorden Lilleholmen Vågsfjorden	68 43.2449 016 48.2284	FI (2) G 5s	2.0	Lysbøye	2.3	1 G 0.0 - 360.0 Rundtlysende
835102 77	Astafjorden Svartskjeret Vågsfjorden	68 43.2857 016 47.8012	FI (2) R 5s	2.0	Lysbøye	2.5	1 R 0.0 - 360.0 Rundtlysende
835200 77	Vågsfjorden Rolnesboen Vest av Rolløya	68 45.4727 016 48.2457	FI W 5s	6.0	LA/SC 6.0	3.6	1 W 0.0 - 360.0 Rundtlysende
835401 80	Vågsfjorden Bolla molo, N (privat) På nordre molohode	68 50.2873 017 4.4850	Iso G 2s	5.7	Lanterne på stang 4.8	0.9	G 0.0 - 360.0
835500 77	Vågsfjorden Årneset Årneset	68 47.5618 017 10.5880	Iso WRG 6s	10.9	Lyktehus på varde 5.0	5.5 5.5 6.9	1 G 126.9 - 150.4 Fra innover Ørstein til 326m Ø av Vadskjærgrunnen stang og klar Ø av Ørsteingrunnen. 2 W 150.4 - 162.7 Til 469m V av Laupstad molo 3 R 162.7 - 244.2 Til 113m N av Tjuvholmen 4 G 244.2 - 325.5 Til 217m SV av Grøsnaset 5 W 325.5 - 340.4 Til klar Ø av Hamnvikneset molo og 430m Ø av Kiperneset 6 R 340.4 - 345.3 Til inn over Hamnvikneset
8355AP 77	Lavangen Vågsfjorden	68 49.0020 017 29.3065					R 150.0 - 271.0
8355P 77	Lavangen Vågsfjorden	68 48.9693 017 29.2580					R 150.0 - 271.0
835602 77	Grovfjorden Grovfjord, øvre Astafjordveien	68 40.8894 017 7.3293	Fast R lys	17.0	Lanterne på stang 3.0	2.1	1 R 0.0 - 360.0 Rundtlysende
835604 77	Grovfjorden Grovfjord, nedre Astafjordveien	68 40.8403 017 7.0759	Fast R lys	6.56	Lanterne på stang 3.0	2.1	1 R 0.0 - 360.0 Rundtlysende
8356CP 77	Grovfjorden Astafjorden	68 40.7854 017 6.9648				0.5	G 0.0 - 360.0

Fyrnr. Kartnr	Område Navn Beliggenhet	Posisjon	Karakter	Lys høyde [m]	Beskrivelse Høyde over grunnen [m]	Lysvidde R G W	Sektor - farge - retning - beskrivelse
835700 77	Grovfjorden Grovfjorden På Lilleviknes	68 40.4837 017 5.9224	Iso WRG 6s	5.5	Lyktehus 3.0	4.0	1 G 131.7 - 144.2 Fra innpå land Storvika til klar Ø av Einarvikgrunnen og 240m NØ av Storvikaneset
						4.0	2 W 144.2 - 159.4 Til 160m V av Jørenskjerflua stang
						5.2	3 R 159.4 - 219.8 Til 100m NV av Kalveskinnskjøret
							4 G 219.8 - 251.8 Til 60m S av Kalveskinnsodden
							5 W 251.8 - 255.8 Til 46m N av land sør side av sundet
							6 R 255.8 - 261.3 Til kloss i land sør side av sundet
835800 77	Vegsfjorden Tovik molo På molohodet	68 40.8850 016 52.2690	Iso G 2s	7.8	Lanterne på stang 5.3	0.3	1 G 0.0 - 360.0 Rundtlysende.
835900 77	Gratangen Lille Grønsnes Ved Ramtua	68 44.1829 017 19.3264	Iso WRG 6s	7.1	Lyktehus 3.8	4.0	1 G 267.4 - 269.4 Fra inn over land Ø av lykt til 470m S av land Ø av Finnvika
						4.0	2 W 269.4 - 281.6 Til 148m N av Håkjerringneset stg.
						5.2	3 R 281.6 - 93.5 Til 77m N av Marsteinen stg.
							4 G 93.5 - 97.8 Til 211m N av Marsteinen stg.
							5 W 97.8 - 121.4 Til 337m S av Grønsnes
							6 R 121.4 - 131.9 Til kloss i Langneset
836000 80	Salangen Salangen Revholmens NØ pynt	68 54.1450 017 43.0034	Iso WRG 6s	16.0	Lyktehus på underbygning 4.5	4.0	1 G 77.8 - 80.1 Fra innpå Rotvikneset til klar 9,5m N av Trollvikneset
						4.0	2 W 80.1 - 82.1 Til klar S av Forrøya
						5.2	3 R 82.1 - 109.5 Til klar N av Forrøya
							4 G 109.5 - 113.0 Til godt klar N av Forrøya
							5 W 113.0 - 144.0 Til klar SV av Løksegrunnen stg.
							6 R 144.0 - 277.5 Til klar N av Lamøya
							7 G 277.5 - 320.6 Til klar SV av Lamøya
							8 W 320.6 - 326.2 Til godt klar av Slumpeneset
							9 R 326.2 - 334.4 Til innpå Revholmen
8360AP 77	Gratangen Gratangsbotn	68 41.1660 017 32.8899	Fast R lys			0.5	R 0.0 - 360.0
8360BP 77	Gratangen Gratangsbotn	68 41.1643 017 32.8751	Fast R lys			0.5	R 0.0 - 360.0
836500 80	Salangen Mjøsundbrua På Sørligste brupillar	68 53.2318 017 27.5419	Oc WRG 6s	5.7	Lyktehus på søyle 8.0	6.0	1 G 80.7 - 144.1 Fra innpå Kvalvika til 414m NØ av Årbosnova
						6.0	2 W 144.1 - 164.6 Til klar V av Larsevika
						7.4	3 R 164.6 - 222.4 Til klar NV av Hellarvikgrunnen stang.
							4 G 222.4 - 243.1 Til 145m SØ av Hellarvikgrunnen stang
							5 W 243.1 - 305.3 Til 299m NØ av Langneset
							6 R 305.3 - 308.2 Til innpå land på Slompsteinen.
836600 80	Mjøsundet Mjøsundbrua, østre Mjøsund bru, østre brukar	68 53.3189 017 27.5915	Iso G 2s	3.2	Lanterne på bro 1.8	4.84	1 G 0.0 - 360.0 Rundtlysende.
836900 80	Nord-Rollnes Storholmskjæret Storholmen	68 52.3434 017 1.2026	Iso WRG 6s	10.2	Lyktehus 6.2	8.6	1 G 29.3 - 35.9 Fra innpå Mula til NV av Rollnesboen
						8.6	2 W 35.9 - 82.8 Til S av Kjøttaskaget
						9.7	3 R 82.8 - 105.1 Til NNØ av neset på Åkerøya
							4 G 105.1 - 139.0 Til NNØ av Storskjøret på Sandsøya
							5 W 139.0 - 153.0 Til SV av Arnholmleggen
							6 R 153.0 - 162.4 Til innpå Lemmingvær ved Pertønderflua
							7 G 162.4 - 177.9 Til Ø av Kaltan
							8 W 177.9 - 210.1 Til V av Engenesboen og Ø av Bispeflua
							9 R 210.1 - 215.6 Til innpå land ved Buberget
837101 80	Engenes Engenes molo Nord av Naustberget	68 55.4938 017 7.6962	Iso G 4s	8.0	Lanterne på stang med IB 3.0	0.8	1 G 0.0 - 360.0 Rundtlysende

Fyrnr. Kartnr	Område Navn Beliggenhet	Posisjon	Karakter	Lys høyde [m]	Beskrivelse Høyde over grunnen [m]	Lysvidde R G W	Sektor - farge - retning - beskrivelse
837103 80	Vågsfjord Engenesodden Engenes	68 55.7038 017 7.3047	FI (2) G 5s	7.5	Lanterne på stativ 11.0	4.9	1 G 0.0 - 360.0 Rundtlysende
837500 80	Dyrøysundet Kastnesskjæret På Kastnesskjæret	68 59.8119 017 28.4785	FI WRG 5s	5.7	Lyktehus på søyle 7.2	4.7 4.7 6.0	1 G 357.4 - 8.2 Fra innover Kjerkeneset til klar V av 3m grunne Lysgrunnen. 2 W 8.2 - 69.2 Til klar SØ av Hagenes. 3 R 69.2 - 149.3 Til klar NØ av Dyrøyhamn. 4 G 149.3 - 205.8 Til klar SØ av 3m grunne SØ av Ringneset. 5 W 205.8 - 212.4 Til 350 m V av Storskjæret. 6 R 212.4 - 273.2 Til innpå land Kastnesskjæret.
837600 83	Dyrøysundet Dyrøybrua På broa	69 5.3767 017 35.6032	Oc WRG 6s	6.0	Lyktehus 5.521	5.1 5.1 6.5	1 G 145.6 - 183.9 Fra innpå Klauvholmen til 201m Ø av Klauvholmen stg. og klar Ø av Klauvholmgrunnen 2 W 183.9 - 217.7 Til klar NV av Slåttevikneset 3 R 217.7 - 306.4 Til klar SV av 3,3m grunne S av Finnlandsholmen 4 G 306.4 - 339.5 Til klar SV av 8m grunne Lindberggrunnen 5 W 339.5 - 22.2 Til klar Ø av 3m grunne Ø av Djupvikholmen 6 R 22.2 - 39.6 Til innpå land ved Furuheim
837701 83	Dyrøysundet Dyrøy bru, Ø	69 5.3733 017 35.8753	Iso G 2s	3.2	Lanterne på stang 1.8	1.6	1 G 0.0 - 360.0 Rundtlysende.
837803 83	Dyrøysundet Finnlandsnes molo Molohode	69 5.4137 017 36.7767	Fast G lys	5.5	Lanterne på stang 3.5	3.0	
838000 80	Sør av Lekangneset Bispeflua Vågsfjorden	69 0.5499 017 14.0884	FI W 5s	7.9	Lanterne på stativ 10.0	3.0	1 W 0.0 - 360.0 Rundtlysende
838200 80	Tranøyfjorden Lekangneset På Lekangneset	69 1.7241 017 13.8270	Oc (2) WRG 8s	6.5	Lyktehus 6.0	5.2 5.2 6.5	1 G 178.9 - 184.6 Fra innover neset N av lykta til 472m Ø av Henrikkaskjeret 2 W 184.6 - 190.1 Til 150m V av Høyholmen 3 R 190.1 - 347.2 Til klar Ø av Bispeflua og V av Skarveskjæret 4 G 347.2 - 359.1 Til 110m V av Bispeflua 5 W 359.1 - 4.7 Til klar Ø av 9,5m Hysegrunnen 6 R 4.7 - 24.8 Til innpå Gåsneset
838500 83	Tranøyfjorden Stangelandseidet Skjær N av Litje Risøya	69 5.0034 017 13.0612	Iso WRG 6s	6.0	Lyktehus på varde 7.0	3.2 3.2 4.2	1 R 66.2 - 94.0 Fra inn mot land ved Oldervika til inn mot Stangelandseidet havn 2 G 94.0 - 225.5 Til SØ av Vassvikneset 3 W 225.5 - 301.3 Til NØ av Høyholmen stang 4 R 301.3 - 335.1 Til klar SV av Høyholmen
839000 83	Solbergfjorden Dyrøya Kalvøya NV kant	69 4.4166 017 24.0041	FI WRG 5s	7.3	Lyktehus 6.0	5.6 5.6 7.0	1 G 23.3 - 27.8 Fra innpå Storelvhaugen til 550 m V av Håmannen 2 W 27.8 - 40.8 Til 300m SØ av Bispeflua lanterne 3 R 40.8 - 62.2 Til 85 m NV av Bolholmen. 4 G 62.2 - 64.3 Til 100 m SØ av Hølla. 5 W 64.3 - 73.2 Til 340 m S av Høyholmgrunnen stang. 6 R 73.2 - 91.2 Til 170 m N av Høyholmbåen stang. 7 G 91.2 - 100.1 Til 175m N av Stangelandseidet lykt 8 W 100.1 - 208.3 Til klar V av Leveneset 9 R 208.3 - 213.8 Til innpå Skarverget
839100 83	Solbergfjorden Hyseskjæret SV av Tranøy	69 8.2706 017 23.7226	Oc (3) WRG 12s	6.0	Lyktehus på stativ 5.8	3.9 3.9 5.1	1 G 271.4 - 280.8 Fra innpå Klokkarholmen til klar S av særligste 7m grunne S av Klokkarholmen 2 W 280.8 - 49.9 Til klar SØ av Vassvikklubben 3 R 49.9 - 83.2 Til klar S av 4,3m grunne ved Skipbåtneset 4 G 83.2 - 200.9 Til klar Ø av 8,4m grunne ved Jordneset 5 W 200.9 - 204.0 Til klar V av Forrøygrunnen 6 R 204.0 - 211.6 Til innpå Tranøya

Fyrnr. Kartnr	Område Navn Beliggenhet	Posisjon	Karakter	Lys høyde [m]	Beskrivelse Høyde over grunnen [m]	Lysvidde R G W	Sektor - farge - retning - beskrivelse
839400 83	Solbergfjorden Klauva På Reipneset	69 10.6087 017 57.4528	FI WRG 5s	14.3	Lyktehus 3.0	6.1 6.1 7.0	1 G 236.4 - 238.0 Fra innpå land ved Brurknappen til SØ av Lassegrunnen 23mtr 2 W 238.0 - 258.2 Til N av Grunnreiskjeran. 3 R 258.2 - 270.4 Til klar S av 5,5m Grunnreiskjærbåen. 4 G 270.4 - 294.3 Til til SV av Indre Forøyneset 5 W 294.3 - 305.3 Til klar NØ av Smørgårdgrunnen. 6 R 305.3 - 34.5 Til klar NV av Steinnesberget. 7 G 34.5 - 59.2 Til klar NV av Brettholmgrunnen 8 W 59.2 - 64.8 Til klar SØ av Geitneset 9 R 64.8 - 69.8 Til inn på land av Nordneset.
839700 83	Finnfjorden Klauvskjærodden På Klauvskjærodden	69 11.7778 018 0.3522	FI (2) WRG 10s	6.0	Lyktehus på søyle 6.5	2.6 2.7 3.5	1 G 125.6 - 131.7 Fra akkurat klar NØ av Laksneset til klar NØ av Nikkelrevet. 2 W 131.7 - 144.9 Til 138 m SV av Finnsnesgrunnen LA. 3 R 144.9 - 150.3 Til akkurat klar NØ av Østre Finnsnesgrunnen rød stake 4 G 150.3 - 151.3 Til klar NØ av Østre Finnsnesgrunnen rød stake 5 W 151.3 - 154.2 Til 120 m SV av Katarinabukta HIB 6 R 154.2 - 162.1 Til akkurat klar SV av 5,7m grunne SØ av Henrikstøa 7 G 162.1 - 181.9 Til godt klar V av Oldergrunnen 8 W 181.9 - 219.8 Til 220 m NV av Finnfordøya 9 R 219.8 - 221.7 Til 120m NV av Finnfordøya 10 G 221.7 - 236.2 Til 124m SØ av Finnfordøya 11 W 236.2 - 297.8 Til inn på Olavika 12 R 297.8 - 323.2 Til klar SV av 2,5m grunne S av Grunnreisskjæran 13 G 323.2 - 329.8 Til akkurat klar SV av 9m grunne SV av Grunnreisskjæran 14 W 329.8 - 334.0 Til akkurat klar NØ av 5,5m grunne Grunnreiskjærbåen 15 R 334.0 - 337.4 Til inn på 5,5m grunne ved Grunnreiskjærbåen.
839900 83	Finnsnes Finnsnesgrunnen Gisundet	69 13.3931 017 57.4084	FI G 3s	6.3	Lanterne på stativ 16.8	3.1	1 G 0.0 - 360.0
840021 83	Finnsnes Katrinabukta Finnsnesodden	69 13.5897 017 58.0823	FI G 5s	4.0	HIB på stang 12.0	1.1	1 G 0.0 - 360.0 Rundtlysende
840501 83	Finnsnes Bjørnhiet Bjørnhineset	69 14.0468 017 58.2151	Iso G 4s	7.0	Lanterne på stang 3.0	0.6	1 G 0.0 - 360.0 Rundtlysende
840502 83	Finnsnes Finnsnesskjæret Biled - Finnsnesrenna	69 14.0510 017 57.8262	Iso R 4s	4.0	LA/IB 14.0	0.5	1 R 0.0 - 360.0 Rundtlysende
840503 83	Finnsnes Nygård Biled - Finnsnesrenna	69 14.2333 017 58.2220	Iso G 4s	4.0	HIB på stang 14.0	0.5	1 G 0.0 - 360.0 Rundtlysende
840504 83	Finnsnes Nygård, V Biled - Finnsnesrenna	69 14.2138 017 57.8506	Iso R 4s	4.0	HIB på stang 14.0	0.5	1 R 0.0 - 360.0 Rundtlysende
840505 83	Finnsnes Nygårdskjæret Biled - Finnsnesrenna	69 14.3011 017 58.1467	Iso G 4s	4.0	HIB på stang 14.0	0.5	1 G 0.0 - 360.0 Rundtlysende
840506 83	Finnsnes Nygårdskjæret, V Biled - Finnsnesrenna	69 14.3754 017 57.8941	Iso R 4s	4.0	HIB på stang 14.0	0.5	1 R 0.0 - 360.0 Rundtlysende
840507 83	Finnsnes Reingjerdbukta, Ø På brukar Finnsnesrenna	69 14.5009 017 58.1032	Iso G 4s	7.0	HIB på stang 3.0	1.0	1 G 0.0 - 360.0 Rundtlysende

Fyrnr. Kartnr	Område Navn Beliggenhet	Posisjon	Karakter	Lys høyde [m]	Beskrivelse Høyde over grunnen [m]	Lysvidde R G W	Sektor - farge - retning - beskrivelse					
840508 83	Finnsnes Reingjerdbukta, V På brukar Finnsnesrenna	69 14.5436 017 57.9415	Iso R 4s	7.0	HIB på stang 3.0	1.0	1	R	0.0	-	360.0	Rundtlysende
840601 83	Finnsnes Finnsnesskjæret, SV Finnsnesrenna	69 13.9060 017 57.4185	Fast G lys		LA/IB	1.0	1	G	0.0	-	360.0	Rundtlysende
840602 83	Finnsnes Olaholmen, S Finnsnesrenna	69 13.9974 017 57.0597	Fast R lys	4.0	HIB på stang 14.0	1.0	1	R	0.0	-	360.0	Rundtlysende
840801 83	Finnsnes Finnsnesskjæret, NV Finnsnesrenna	69 14.1154 017 57.4778	Fast G lys	4.0	LA/IB 14.0	1.0	1	G	0.0	-	360.0	Rundtlysende
840802 83	Finnsnes Olaholmen, NØ Finnsnesrenna	69 14.1630 017 57.2551	Fast R lys		HIB på stang	1.0	1	R	0.0	-	360.0	Rundtlysende
841001 83	Finnsnes Bjørnhiskjærbåen Finnsnesrenna	69 14.3820 017 57.7804	Fast G lys	4.0	HIB på stang 14.0	1.0	1	G	0.0	-	360.0	Rundtlysende
841101 83	Finnsnesrenna Gisundet bru Under broen	69 14.5668 017 57.8405			41.0							
841121 83	Finnsnes Reingjerdneset, Ø På brukar Finnsnesrenna	69 14.5454 017 57.9292	Fast G lys	7.0	HIB på stang 3.0	1.0	1	G	0.0	-	360.0	Rundtlysende
841122 83	Finnsnes Reingjerdneset, V På brukar Finnsnesrenna	69 14.5874 017 57.7646	Fast R lys	7.0	HIB på stang 3.0	1.0	1	R	0.0	-	360.0	Rundtlysende
841130 83	Finnsnes Laukhella Olsborg	69 14.9896 017 58.1040	Fast R lys	4.0	LA/IB 10.0	1.2	1	R	0.0	-	360.0	Rundtlysende
841200 83	Gisund Trollvikgrunnen Grunnens sø kant	69 16.1858 017 58.5479	Iso G 4s	11.4	Lanterne på søyle 17.5	1.5	1	G	0.0	-	360.0	Rundtlysende.
841700 83	Gisundet Søre Leiknesøyra V av Leiknes	69 17.9305 017 58.5519	Iso G 2s	10.3	LA/IB/NB 19.3	1.0	1	G	0.0	-	360.0	Rundtlysende
841800 83	Gisund Vestre Leiknesøyra SV av Leiknes	69 17.8681 017 58.2084	Iso R 2s	10.1	Lanterne på søyle med IB 18.7	0.5	1	R	0.0	-	360.0	Rundtlysende
841900 83	Gisund Nordre Leiknesøyra NV av Leikneset	69 18.8077 017 59.2074	Oc (3) WRG 10s	9.6	Lyktehus på søyle 18.5	2.5 2.5 3.4	1	G	17.8	-	38.4	Fra klar mellom Vestre og Søre Leiknesøyra til klar V av stenger NØ av Neset
							2	W	38.4	-	140.2	Til godt klar SV av Litjøyra og Kobbeøyra
							3	R	140.2	-	196.6	Til Godt klar Ø av Kobbeøyra
							4	G	196.6	-	223.2	Til klar SØ av Gibostadneset
							5	W	223.2	-	228.8	Til klar NV av Bjorelvnes
							6	R	228.8	-	259.6	Til inn på land Djupelvkjeften

Fyrnr. Kartnr	Område Navn Beliggenhet	Posisjon	Karakter	Lys høyde [m]	Beskrivelse Høyde over grunnen [m]	Lysvidde R G W	Sektor - farge - retning - beskrivelse
841901 83	Kobbøyra Kobbøyra Gisunget	69 19.1733 017 59.2374	FI R 3s	9.5	LA/SC 11.5	1.9	1 R 0.0 - 360.0 Rundtlysende
842100 84	Gisund Bukkskinn, øvre Gisund	69 21.4236 018 6.8014	Oc (2) W 8s	44.0	Lyktehus 3.5	7.8	1 W 47.6 - 51.0 Overrett med: 842200 Retning: 47.4 Beskrivelse: Leder inn fra Leiknes til Gibostad
842200 84	Gisund Bukkskinn, nedre N på Lyktholmen	69 21.1934 018 6.0878	Oc WRG 6s	4.0	Lyktehus	2.9 2.9 3.9	1 G 27.5 - 35.0 Fra inn på land over Bjorelvnes til klar V av Jakkarneset 2 W 35.0 - 50.9 Til Klar NV av Kobbøyra LA 3 R 50.9 - 163.2 Til klar Ø av Hestøgrunnen 4 G 163.2 - 168.8 Til godt klar Ø av Hestøgrunnen 5 W 168.8 - 171.3 Til Klar V av Slettnes 6 R 171.3 - 193.9 Til inn på land ved Bakkeland Overrett med: 842100 Retning: 47.4 Beskrivelse: Leder inn fra Leiknes til Gibostad
842203 84	Gibostad Nordgrunnen Gisundet	69 21.4016 018 5.8473	FI G 3s	2.0	Lysbøye	2.7	1 G 0.0 - 360.0 Rundtlysende
842400 84	Gibostad Vardneset Gisund	69 21.6976 018 5.6068	Iso R 2s	5.8	Lanterne på stang med IB 3.0	3.0	1 R 0.0 - 360.0 Rundtlysende.
842600 84	Gisundet Slettneset Slettnes	69 22.6496 018 5.6604	Oc (2) WRG 8s	6.5	Lyktehus 6.0	6.1 6.1 7.6	1 G 343.8 - 357.7 Fra innpå land på Bukkskinn til klar V av 6,6m Nordgrunnen 2 W 357.7 - 358.5 Til 77m Ø av Vardneset 3 R 358.5 - 159.4 Til klar NØ av Klubben 4 G 159.4 - 188.7 Til klar Ø av Sandholmen LA og Molnesskallen 5 W 188.7 - 196.0 Til klar Ø av 13,4m grunne Myrstø 6 R 196.0 - 208.5 Til innpå land ved Forberget
842700 84	Gisundet Sandholmen	69 24.8346 018 6.3242	FI R 3s	6.9	Lanterne på stativ 13.4	2.4	1 R 0.0 - 360.0 Rundtlysende
842800 84	Malangen Rødbergsodden På Litje Rødbergsodden	69 27.3834 018 8.0411	Oc WRG 6s	35.0	Lyktehus 3.0	6.0 6.0 7.0	1 G 346.7 - 355.0 Fra innpå land ved Røbergshamna til 127m V av Kårvikneset 2 W 355.0 - 10.9 Til 152m Ø av Sandholmen 3 R 10.9 - 76.4 Til klar N av 7m grunne N av Årnesgrunnen 4 G 76.4 - 79.2 Til godt klar N av 7m grunne N av Årnesgrunnen 5 W 79.2 - 200.5 Til 127m V av Ravnorneset 6 R 200.5 - 207.1 Til innpå land ved Ravnorneset
843000 84	Malangen Tennskjærholmen	69 28.6108 018 18.8744	FI G 3s	3.0	Lanterne på stang 7.0	2.4	1 G 0.0 - 360.0 Rundtlysende
843200 84	Malangen Kravikneset På Kravikneset	69 26.5984 018 22.3304	Oc (2) WRG 8s	6.5	Lyktehus på underbygning 6.0	4.1 4.1 5.3	1 G 179.3 - 181.5 Fra 200 m Ø av Indre Jøviknes til 270 m Ø av Indre Jøviknes 2 W 181.5 - 199.8 Til 165 m V om Gamneset. 3 R 199.8 - 290.7 Til 95 m N av Spilderøya. 4 G 290.7 - 310.5 325 m SV av Søre Spilderøygrunnen - rød stake. 5 W 310.5 - 328.2 Til 80 m NØ av Målsjordgrunnen - grønn stake. 6 R 328.2 - 357.9 Til 190 m V av Rossfjord kai.

Fyrnr. Kartnr	Område Navn Beliggenhet	Posisjon	Karakter	Lys høyde [m]	Beskrivelse Høyde over grunnen [m]	Lysvidde R G W	Sektor - farge - retning - beskrivelse
843400 84	Malangen Sultindvikneset Klubbeneset	69 22.0360 018 29.9429	Oc WRG 6s	7.5	Lyktehus 6.0	6.1	1 G 152.9 - 155.9 Fra innpå land ved Indrejordbakken til klar NØ av Målsjordgrunnen
						6.1	2 W 155.9 - 163.2 Til V av Spildernesgrunnen stake.
						7.6	3 R 163.2 - 167.9 Til V av Spilderøya.
							4 G 167.9 - 181.5 Til Ø av Spilderøya og grunnflaket SØ av Spilderøya.
							5 W 181.5 - 288.6 Til N av Målsnesodden.
							6 R 288.6 - 335.4 Til V av Gressnes.
							7 G 335.4 - 346.6 Til V av Målsneset.
							8 W 346.6 - 351.6 Til midt i Målselvforden.
							9 R 351.6 - 0.5 Til innpå land Ø av Sandneset.
843600 143	Malangen Nordbyneset Nordbysundet	69 19.9026 018 49.2857	Oc WRG 6s	9.0	Lyktehus 9.3	6.3	1 G 274.4 - 279.0 Fra inn på land ved Storsteinnes til klar S av Stosteinnnes
						6.3	2 W 279.0 - 284.7 Til klar N av Kobbeneset
						7.8	3 R 284.7 - 352.5 Til akkurat klar molo ved Hamnvåg
							4 G 352.5 - 84.2 Til klar N av Hamnvågskjæret
							5 W 84.2 - 110.5 Til S av Kjerringvikneset
							6 R 110.5 - 115.4 Til inn på Kjerringvikneset
843800 143	Indre Malangen Mestervik, nedre Mestervika	69 19.4959 018 55.0302	Q W	1.0	Lanterne på stang	3.6	1 W 0.0 - 360.0 Rundtlysende
							Overrett med: 843900 Retning: 83.8 Beskrivelse:
843900 143	Indre Malangen Mestervik, øvre Mestervika	69 19.5442 018 56.2942	FI W 3s	20.0	Lanterne på stang 3.0	7.1	1 W 0.0 - 360.0 Rundtlysende, Leder inn Straumbakken
							Overrett med: 843800 Retning: 83.8 Beskrivelse:
844200 84	Malangen Stønesbotn På Gavholmen	69 30.8849 017 56.3772	Iso WRG 6s	10.5	Lyktehus på underbygning 6.0	4.3	1 G 30.3 - 38.7 Til inn på Nøkkerneset til V av Langnesgrunnen
						4.3	2 W 38.7 - 45.5 Til V av Stohpovuotna
						5.5	3 R 45.5 - 46.6 Til E av Mølneset.
							4 G 46.6 - 65.0 Til N av Bottenhamn.
							5 W 65.0 - 75.5 Til S av Nesgrunnen.
							6 R 75.5 - 167.0 Til E av Kristenskjæret stang.
							7 G 167.0 - 171.2 Til E av Skruvneset.
							8 W 171.2 - 184.9 Til V av Kjelleryggen.
							9 R 184.9 - 216.2 Til V av Storskjærnaget stang
850600 80	Senja sørside Stangenes molo (privat)	69 0.7948 017 9.2652	Iso R 2s	5.8	Lanterne på stang	2.5	R 0.0 - 360.0
851000 80	Senja sørside Halsvær På Skarvskjæret	69 2.9291 017 0.7949	Oc (2) WRG 8s	8.0	Lyktehus på stativ 8.5	4.0	1 G 313.8 - 353.4 Fra 112m SV av stg. ved Halsvær til klar V av Skagholman.
						4.0	2 W 353.4 - 21.3 Til 235m Ø av Småkaltan stg.
						5.2	3 R 21.3 - 74.0 Til klar N av Sandvikskjæra stg.
							4 G 74.0 - 76.0 Til 260 m n av Sandvikskjæran.
							5 W 76.0 - 88.6 Til 282m S av Tømmervikkaltan.
							6 R 88.6 - 163.0 Til 65m V av stg NNV av Halsholman
851200 80	Senja sørside Dragøyskjær Eidepollen	69 3.9407 017 1.0486	Iso WRG 6s	4.5	Lyktehus på stativ 6.65	3.8	1 G 245.1 - 293.7 Fra innpå Frovågneset til NØ av 1.3m grunne ved Vassvika.
						3.8	2 R 293.7 - 22.1 Til klar NV av 5,3m grunne Halsværgrunnen.
						4.9	3 G 22.1 - 58.7 Til klar NV av Småholman.
							4 W 58.7 - 70.9 Til klar S av Finneset
							5 R 70.9 - 148.6 Til innpå Åholmen

Fyrnr. Kartnr	Område Navn Beliggenhet	Posisjon	Karakter	Lys høyde [m]	Beskrivelse Høyde over grunnen [m]	Lysvidde R G W	Sektor - farge - retning - beskrivelse
851400 80	Senja vestsida Senjehestneset På Kråka varde	69 3.5108 016 45.6522	FI WRG 5s	13.0	Lyktehus på varde 10.0	6.4	1 G 304.7 - 341.3 Fra kloss N av Flatholmen til 100m VSV av Tægen LA og godt klar VSV av Arholmflua stang
						6.4	2 W 341.3 - 358.3 Til 390 m Ø av Storskjærsnaget stang
						7.4	3 R 358.3 - 23.2 Til Ø av Mefjordingen stake
							4 G 23.2 - 27.2 Til V av Mefjordingen stake
							5 W 27.2 - 73.3 Til 450m S av Trellskjæret og klar S av Flatholmskolten stang
							6 R 73.3 - 75.9 Til 220m S av Trellskjæret og i retning Flatholmskolten stang
							7 G 75.9 - 82.0 Til 230 m N av Trellskjæret
							8 W 82.0 - 117.3 Til 220m N av Kallenbåen stang
							9 R 117.3 - 124.1 Til klar SØ av Lysgrunnen stake
							10 G 124.1 - 147.9 Til 240 m NV av Jens Massagrunnen
							11 W 147.9 - 187.2 Til V av Nordsundskjæran
							12 R 187.2 - 193.8 Til 130 m V av Seterstabben stang
851500 80	Senja Vestsida Steingrunnen	69 3.9735 016 47.4577	Q G	8.2	Lanterne på stang 3.0	2.2	1 G 0.0 - 360.0 Rundtlysende
851501 80	Senja vestsida Tægen	69 3.1431 016 46.1619	FI G 3s	7.4	Lanterne på stativ 10.0	4.9	1 G 0.0 - 360.0 Rundtlyende
851601 80	Skrolsvik Krabbevågskjær Myten Brørne	69 3.6528 016 47.1340	FI (2) G 5s	7.75	HIB på stativ 11.1	1.6	1 G 0.0 - 360.0 Rundtlysende
851602 80	Skrolsvik Brødrene, V NNE av Leiskjæret	69 3.7337 016 46.8668	FI (2) R 5s	8.2	HIB på stativ 11.2	1.6	1 R 0.0 - 360.0 Rundtlysende
851900 80	Senja vestsida Skrolsvik V av Skrolsvik	69 3.8907 016 47.1807	Q R	9.7	Lanterne på stang 9.2	2.9	1 R 0.0 - 360.0 Rundtlysende.
852000 80	Skrolsvik Søre Skrolsvik, nedre Rognseth	69 3.6782 016 48.2607	Fast G lys	3.0	Lanterne på stang 3.0	2.4	1 G 0.0 - 360.0 Rundtlysende Overrett med: 852100 Retning: 126.3 Beskrivelse: Leder inn NV-re innløp
852100 80	Skrolsvik Søre Skrolsvik, øvre Rognseth	69 3.6338 016 48.4295	Fast G lys	3.0	Lanterne på stativ 3.0	2.4	1 G 0.0 - 360.0 Rundtlysende Overrett med: 852000 Retning: 126.3 Beskrivelse: Leder inn NV-re innløp
852200 82	Senja vestsida Nordre Skrolsvik, nedre Ved Finnjord	69 4.1578 016 48.4197	Fast R lys	22.1	Lanterne på stang	5.2	1 R 0.0 - 360.0 Rundtlysende Overrett med: 852300 Retning: 46.1 Beskrivelse: Leder inn SV-re innløp
852300 82	Senja vestsida Nordre Skrolsvik, øvre	69 4.1940 016 48.5254	Fast R lys	20.74	Lanterne på stang 3.0	5.2	1 R 0.0 - 360.0 Rundtlysende Overrett med: 852200 Retning: 46.1 Beskrivelse: Leder inn SV-re innløp

Fyrnr. Kartnr	Område Navn Beliggenhet	Posisjon	Karakter	Lys høyde [m]	Beskrivelse Høyde over grunnen [m]	Lysvidde R G W	Sektor - farge - retning - beskrivelse
852400 80	Skrolsvik Skrolsvik molo Senja vestsida	69 3.9312 016 48.7319	Iso G 2s	7.6	Lanterne på stang 3.0	1.0	1 G 0.0 - 360.0 Rundtlysensend.
852500 80	Skrolsvik Skrolsvik molo, N Ø av Fuglneset	69 3.9730 016 48.7062	Iso R 2s	7.3	Lanterne på stang med IB 3.0	1.0	1 R 0.0 - 360.0 Rundtlysensende
852800 82	Oldfinnvika Oldfinnvikskjeret	69 4.2596 016 46.8291	FI G 3s		Lanterne på stang		1 G 0.0 - 360.0 Rundtlysensende
852900 82	Senja vestsida Flakstad molo På molohode	69 11.3408 017 2.3665	Iso R 2s	4.0	Lanterne på stang	4.0	1 R 0.0 - 360.0 Rundtlysensende.
853000 82	Senja vestsida Fiskeneset Selfjorden	69 9.0156 016 59.6020	Iso WRG 6s	14.3	Lyktehus 6.0	5.4 5.4 6.3	1 G 61.9 - 69.5 Fra innover Dovneset, 229m N av Dovneset. 2 W 69.5 - 89.5 Til 365m S av Terningen. 3 R 89.5 - 91.4 Til 120 m S av Terningen. 4 G 91.4 - 107.8 Til 440m NØ av Barden - Styrmanngrunnen 6,1m like nord om Barden. 5 W 107.8 - 117.8 Til 480m S av Storsvellingen. 6 R 117.8 - 123.1 Til N av Kjerringrunnen 7 G 123.1 - 138.7 Til 387m NØ av Nordsvellingen. 8 W 138.7 - 141.0 Til 151m S av Årbergskjæret ved Grindebogen. 9 R 141.0 - 141.6 Til inn mot Årbergneset. 10 G 141.6 - 203.4 Til inn mot Flakstadvåg molo. 11 W 203.4 - 214.9 Til 317m NV av Storskjærgrunnen stang. 12 R 214.9 - 224.4 Til klar av Slagggrunnen ved Øyra og 244m NV av Lomnesøya varde. 13 G 224.4 - 235.0 Til inn over Lomsneset 14 W 235.0 - 313.6 Til 96m Ø av Rødsand molo. 15 R 313.6 - 317.7 Til inn på land SØ av Fiskenes.
853300 82	Senja vestsida Hjelmen Halvardsøyen	69 9.4776 016 50.6114	FI W 5s		Lanterne på stang	4.8	1 W 0.0 - 360.0 Rundtlysensende.
853700 82	Senja vestsida Leikneset Leikvika	69 13.4482 016 52.7760	FI (2) WRG 10s	22.0	Lyktehus 6.0	6.0 6.0 7.7	1 G 324.4 - 358.6 Fra innpå land på Leikneset til klar V av Årbergskjæret. 2 W 358.6 - 10.5 Til klar Ø av Båen 8,3m grunne og 8.1m grunne Kinngrunnen. 3 R 10.5 - 72.8 Til klar N av Ytre tverrfallet og S av 3.4m grunne ved Småklakkan. 4 G 72.8 - 82.6 Til klar N av Småklakkan. 5 W 82.6 - 85.6 Til 320 m S av Storklakkan. 6 R 85.6 - 86.7 Til 130 m S av Storklakkan. 7 G 86.7 - 92.7 Til klar N av Storklakkan 8 W 92.7 - 119.1 Til klar SV av 2m grunne på Skjerdningen 9 R 119.1 - 159.3 Til akkurat klar Ø av Stabban 10 G 159.3 - 160.5 Til 520 m E av Kjerringholmsnaget stang. 11 W 160.5 - 166.4 Til 420 m V av Mefjordingen stang 12 R 166.4 - 168.5 Til 260 m V av Mefjordingen stang. 13 G 168.5 - 175.1 Til 271 m Ø av Mefjordingen stang 14 W 175.1 - 200.4 Til NV av Kvengrunnen 15 R 200.4 - 207.7 Til innover land ved Leikneset.
853900 83	Senja vestsida Sifjord molo Sifjord	69 17.0224 017 9.1512	Iso R 2s	4.8	Lanterne på stang 2.8	2.5	1 R 0.0 - 360.0 Rundtlysensende.
854000 82	Senja vestsida Bloskeneset På Blåskjellneset	69 15.6654 017 3.0741	Oc (2) WRG 8s	15.9	Lyktehus 6.0	5.5 5.5 6.4	1 G 280.8 - 66.8 Fra innover Blåskjellneset till NV av Olhansasteinen 2 W 66.8 - 77.3 Til SE av Tørbåen stang. 3 R 77.3 - 90.3 Til 310 m S av Mefjordingen stang 4 G 90.3 - 95.5 Til N av Mefjordingen stang 5 W 95.5 - 111.4 Til 230 m S av Ytre Strya lanterne. 6 R 111.4 - 123.2 Til 110 m SE av Løkilberget.













Fyrnr. Kartnr	Område Navn Beliggenhet	Posisjon	Karakter	Lys høyde [m]	Beskrivelse Høyde over grunnen [m]	Lysvidde R G W	Sektor - farge - retning - beskrivelse
854210 82	Senja vestsida Ytre Strya Sifjorden	69 16.6016 016 57.3056	FI W 3s	12.0	Lanterne på stang 3.0	3.6	1 W 0.0 - 360.0 Rundtlysende.
854800 82	Senja vestsida Holmenvær På Vardøya	69 17.4664 016 47.3008	FI (2) WRG 10s	23.0	Lyktehus 3.0	5.7 5.7 7.2	1 W 287.6 - 312.9 Til 200 m NØ av Mefjordingen stang 2 R 312.9 - 318.3 til 195 m SØ av Mefjordingen stang. 3 G 318.3 - 320.3 Til retning Prestfjorda. 4 W 320.3 - 338.2 Til E av Langværøan. 5 R 338.2 - 6.5 Til W av Nordre Mefjordingen. 6 G 6.5 - 14.7 Til W av Djupskoitøan. 7 W 14.7 - 18.6 Til E av Ulsbåen. 8 R 18.6 - 24.1 Til W av Ulsbåen. 9 G 24.1 - 44.4 Til retning Steinlesan. 10 W 44.4 - 55.7 Til E av Skolpan. 11 R 55.7 - 74.4 Til W av Haugbåan. 12 G 74.4 - 187.5 Til Retning Måneslandet. 13 W 187.5 - 217.3 Til NW av Senholmen. 14 R 217.3 - 235.2 Til S av Ytre Strya lanterne 15 G 235.2 - 287.6 Til 200 m NØ av Mefjordingen stang.
854902 82	Senja Vestsida Mefjordingen Holmenvær	69 16.7526 016 47.2670	Iso R 4s	6.0	HIB på stativ 10.0	3.6	1 R 0.0 - 360.0 Rundtlysende
855100 82	Senja vestsida Grunnfarnes, V molo På molohodet	69 17.9944 016 58.9732	Iso R 2s			1.7	1 R 0.0 - 360.0 Rundtlysende
855200 82	Senja vestsida Grunnfarnes, Ø molo På molohodet	69 18.0205 016 59.0462	Iso G 2s		Lanterne på stang m/indi*	1.6	1 G 0.0 - 360.0 Rundtlysende
855300 82	Senja vestsida Hamneset Grunnfarnesbotn	69 17.8260 016 59.3668	FI WRG 5s	5.3	Lyktehus på underbygning 5.0	3.7 3.7 4.4	1 G 50.3 - 60.5 Fra innpå Styrøra til N av Stryaøyra 2 W 60.5 - 65.0 Til SSØ av Kobstein stang 3 R 65.0 - 159.8 Til innpå land i Grunnfarnesbotn
855600 82	Torskøya Nordøyneset Gryllefjorden	69 20.6479 017 0.4062	FI WRG 5s	25.0	Lyktehus på søyle 6.0	6.9 6.9 7.9	1 G 46.9 - 55.5 Fra innpå Kveitsporden til NNV av Bratteberget 2 W 55.5 - 67.2 Til SSØ av Klakkan 3 R 67.2 - 69.1 Til klar SSØ Av Klakkan 4 G 69.1 - 74.7 Til NNV av Klakken 5 W 74.7 - 84.5 Til S av Klakkegrunnen og klar S av 10 mtr grunne 6 R 84.5 - 91.3 Til Klar N av Klakkegrunnen 7 G 91.3 - 93.2 Til N av Klakkegrunnen 8 W 93.2 - 111.2 Til SØ av Indre Månesodden 9 R 111.2 - 112.9 Til klar SØ av Månesodden 10 G 112.9 - 178.7 Til inn over Gryllefjord ved Barbogen 11 W 178.7 - 198.0 Til V av Juldagsneset 12 R 198.0 - 289.3 Til S av Tokelneset 13 G 289.3 - 290.9 Til S av Sylneset 14 W 290.9 - 299.9 Til innpå Purkevika 15 R 299.9 - 304.9 Til inn over land ved Torskøya
855900 85	Senja vestsida Hovdaneset Innløpet til Gryllefjorden	69 21.6106 016 59.2848	FI R 3s	7.6	Lanterne på stang	3.0	1 R 0.0 - 360.0 Rundtlysende.
855901 85	Senja vestsida Gryllefjord molo På molohode	69 21.8563 017 2.0207	Iso G 2s	8.0	Lanterne på stang	2.3	1 G 0.0 - 360.0 Rundtlysende.
855902 85	Gryllefjorden Gryllefjord bru Senja vestsida	69 21.4565 017 7.5141	Fast W lys	6.0	Lanterne på stang 6.0	1.4	1 W 0.0 - 360.0 Rundtlysende

Fyrnr. Kartnr	Område Navn Beliggenhet	Posisjon	Karakter	Lys høyde [m]	Beskrivelse Høyde over grunnen [m]	Lysvidde R G W	Sektor - farge - retning - beskrivelse
855903 85	Gryllefjord Gryllefjord indre molo Senja veststde	69 21.8261 017 3.6649	Iso G 2s	7.0	Lanterne på stang 3.0	0.6	1 G 0.0 - 360.0 Rundtlysende
856000 85	Senja vestsida Månes Sandsvika S	69 22.5950 016 52.1148	FI WRG 5s	45.5	Lyktehus 6.0	6.2 6.2 7.7	1 G 353.9 - 354.3 Fra klar V av Kjerringneset til godt klar V av Kjerringneset. 2 W 354.3 - 0.0 Til klar Ø av Mefjordingen stang. 3 R 0.0 - 2.0 Til akkurat klar V av Mefjordingen stang. 4 G 2.0 - 3.2 Til klar V av Mefjordingen stang. 5 W 3.2 - 6.8 Til klar Ø av Tørbåen stang. 6 R 6.8 - 11.8 Til klar Ø av Jensgrunnen. 7 G 11.8 - 34.4 Til klar V grunner ved Skolpen. 8 W 34.4 - 150.2 Til klar V av 18m grunne Hellandsfoten og 16m grunne Nøkkelbåen. 9 R 150.2 - 163.5 Til klar V av Kjerringfallet 10 G 163.5 - 183.4 Til akkurat klar Ø av Littlebåen. 11 W 183.4 - 184.5 Til klar V av Senjaskoltan 12 R 184.5 - 221.2 Til inn mot land på Teistneset.
856500 85	Senja nordvestside Teistneset Vestsida av Senja	69 24.2736 016 56.4626	FI (2) WRG 10s	27.5	Lyktehus 6.0	6.1 6.1 7.6	1 G 38.0 - 47.0 Fra innpå land Månesodden til 211m NV av Maaneset 2 W 47.0 - 97.3 Til akkurat klar S av Nøkkelbåen 3 R 97.3 - 110.3 Til akkurat klar N av Tindebåen 4 G 110.3 - 111.3 Til klar N av Tindebåen 5 W 111.3 - 115.7 Til klar S av Kjerringfallet 6 R 115.7 - 116.9 Til akkurat klar S av Snyfjellskaillen 7 G 116.9 - 140.2 Til klar NØ av Leiknesfallet 8 W 140.2 - 150.1 Til klar SV av Grunnhaugbåen 9 R 150.1 - 151.7 Til akkurat klar SV av Grunnhaugbåen 10 G 151.7 - 154.2 Til klar NØ av Grunnhaugbåen 11 W 154.2 - 163.5 Til klar V av 6,3m Brunfallet 12 R 163.5 - 171.5 Til akkurat klar V av Senjehestskolten 13 G 171.5 - 250.1 Til klar SØ av Småseiskolten 14 W 250.1 - 267.8 Til klar N av Tortenbergnese 15 R 267.8 - 275.9 Til innpå Storsteinneset
857000 85	Senja nordvestside Hamn På Hellandsneset	69 24.8098 017 8.4303	Oc (2) WRG 8s	15.6	Lyktehus 3.0	4.6 4.6 5.4	1 G 76.4 - 86.3 Fra N av Tortenbergnese til N av Nord-Teistskjæret 2 W 86.3 - 91.1 Til S av Torsteinfallet. 3 R 91.1 - 111.6 Til NØ av Reolen og 1,8mtr 4 G 111.6 - 124.2 Til klar NØ av Stabben 5 W 124.2 - 126.4 Til klar SV av Kviga og Småskjæran. 6 R 126.4 - 239.8 Til innpå Langbaren 7 G 239.8 - 249.7 Til innover Hamn
857100 85	Senja nordvestside Duncan Greybåen Nord om Hamn	69 25.0770 017 9.4809	FI R 3s	7.5	Lanterne på stativ.	2.4	1 R 0.0 - 360.0 Rundtlysende.
857200 85	Senja nordvestside Langbaren På grunnen ved Langbarens n side	69 25.1065 017 9.6776	FI G 5s	8.0	Lanterne på stativ	2.2	1 G 0.0 - 360.0 Rundtlysende.
857300 85	Senja nordvestside Langbarflu Ved Hamn	69 25.2488 017 9.0550	FI W 3s	6.5	Lanterne på stativ	3.6	1 W 0.0 - 360.0 Rundtlysende.
857400 85	Senja nordvestside Søre Flatholman Ved Hamn	69 25.3366 017 9.3141	Oc (2) WRG 8s	9.3	Lyktehus 3.5	4.2 4.2 5.0	1 R 272.4 - 279.7 Fra S av Korsholmen til klar N av Kobbskjæret varde 2 G 279.7 - 286.0 Til klar S av Kobbskjæret varde 3 W 286.0 - 300.0 Til NØ av Skjåholmgrunnen 1,7mtr 4 R 300.0 - 342.4 Til midt i sundet mellom lanternene på Langbaren og Langbarflu 5 G 342.4 - 75.5 Til N av Skarvskjæran og 6,9mtr 6 W 75.5 - 82.4 Til S av Småskjæran 7 R 82.4 - 89.7 Til rett klar nord av Vestre Flatholmflua stang og innpå Småskjæran
857600 85	Senja nordvestside Finnsæterholmflu Ved Hamn	69 25.2328 017 13.5244	FI G 3s	5.1	Lanterne på stativ.	2.0	1 G 0.0 - 360.0 Rundtlysende.

Fyrnr. Kartnr	Område Navn Beliggenhet	Posisjon	Karakter	Lys høyde [m]	Beskrivelse Høyde over grunnen [m]	Lysvidde R G W	Sektor - farge - retning - beskrivelse
858000 85	Senja nordvestside Kvannholman Bergsfjord	69 25.4243 017 14.3995	Oc (2) WRG 8s	4.5	Lyktehus 3.0	4.2	1 R 240.5 - 322.0 Fra S-av Tennskjærgrunnen til klar SV-av Homannsflua. MERK: Lyset i overgangen til grønn, brytes av sprosse i lykt.
						4.2	2 G 322.0 - 64.5 Til klar N-av Bønesgrunnen.
						5.0	3 W 64.5 - 67.4 Til klar SØ-av Kobbskjæret. MERK: 5m grunne i denne sektor.
							4 R 67.4 - 71.7 Til N-av Kobbskjæret.
							5 G 71.7 - 86.9 Til innpå land på Indre Risøyen.
858200 85	Senja nordvestside Korsholmen Bergsfjord	69 25.3029 017 14.9786	FI W 5s	10.0			1 W 0.0 - 360.0 Rundtlysende.
858400 85	Senja nordvestside Flatneset Bergsfjord	69 25.4432 017 17.8388	Iso WRG 6s	10.0	Lyktehus 3.0	5.3	1 R 36.6 - 43.7 Fra NV av Hovsøy SV av Småseigrunnen 3,9mtr
						5.3	2 G 43.7 - 67.2 Til klar NV av Ommundsflu stang
						6.2	3 W 67.2 - 79.3 Til S av Korsholmen Lanterne
							4 R 79.3 - 101.9 Til S av Tennskjærgrunnen
							5 G 101.9 - 128.8 Til klar NØ av grunner ved Storbåen
							6 W 128.8 - 139.0 Til klar SV av grunner ved Skanken
							7 R 139.0 - 156.9 Til SV av Kjerkegårdsneset
							8 G 156.9 - 181.6 Til klar Ø av Skaland Molo
							9 W 181.6 - 228.4 Til N av Nordre Flatneset og 7,6mtr
							10 R 228.4 - 239.5 Til innpå Flatneset
858500 85	Senja nordvestside Skjæret Sydvest om Hovsøy	69 24.6290 017 16.5894	FI W 3s	5.8	Lanterne på stang		1 W 0.0 - 360.0 Rundtlysende.
858600 85	Senja nordvestside Bøvær På Rabben	69 27.9776 017 13.3840	Iso WRG 6s	9.9	Lyktehus på underbygning 7.0	7.9	1 G 327.8 - 332.2 Fra innpå slaggrunnen ved Kattberget til klar V av 1m grunner ved Kattberget.
						7.5	2 W 332.2 - 341.5 Til 209m Ø av Færøysteinen stg.
						10.3	3 R 341.5 - 155.3 Til klar Ø av 3,8m grunne ved S Leikampen.
							4 W 155.3 - 156.5 Til 133m V av Indre Barneset
							5 G 156.5 - 174.0 Til innpå land i Barnesvika
858601 85	Bøvær Hunden Bergsfjorden	69 28.0070 017 13.0007	FI G 3s		Lysbøye		1 G 0.0 - 360.0 Rundtlysende
859000 85	Senja nordvestside Røra Trælens V side	69 29.8187 017 11.9085	FI (2) WRG 5s	10.0	Lyktehus 8.2	5.7	1 G 352.3 - 63.5 Fra V av Indre Bardneset til N av Nordvestre Leikampen
						5.7	2 R 63.5 - 90.6 Til S av Prestan 3,3mtr
						6.6	3 G 90.6 - 149.0 Til klar Ø av Purkefallet 15,5mtr
							4 W 149.0 - 154.3 Til klar V av Håjabåen 8,9mtr
							5 R 154.3 - 160.2 Til klar Ø av Håjabåen 8,9mtr
							6 G 160.2 - 169.3 Til klar Ø av N Frøgrunnen 15,5mtr
							7 W 169.3 - 183.2 Til klar V av Grunnbåen 4,3mtr
							8 R 183.2 - 188.2 Til klar Ø av Grunnbåen 4,3mtr og inn på Matneset N av lykta.
859500 85	Senja nordvestside Kjølva Øyfyordens utløp /v.side	69 36.0538 017 29.5681	FI (2) WRG 5s	29.0	Lyktehus på søyle 5.8	7.2	1 G 77.0 - 87.5 Fra S av Øygrunnen til S av Bastianskolten
						7.2	2 W 87.5 - 105.3 Til klar S av14m Arnebåen
						8.0	3 R 105.3 - 112.1 Til klar N av 14 m Arnebåen
							4 G 112.1 - 114.0 Til N av Arnebåen 14m
							5 W 114.0 - 197.3 Til V av16m Surfallet
							6 R 197.3 - 214.8 Til SØ av 9,9m NØ av Stavbåen 8,4m. Søre Ramnen 6m ligger i sektor.
							7 G 214.8 - 217.7 Til klar SØ av 7,1m
							8 W 217.7 - 221.3 Til NV av7m N Oksefallet
							9 R 221.3 - 265.4 Til S av Nøringskjær
							10 G 265.4 - 272.0 Til S av Øyfyordbåen 0,5m og innmot Fuglenset

Fyrnr. Kartnr	Område Navn Beliggenhet	Posisjon	Karakter	Lys høyde [m]	Beskrivelse Høyde over grunnen [m]	Lysvidde R G W	Sektor - farge - retning - beskrivelse
859700 85	Senja nordvestside Kjøpmannsåya Bergsfjord	69 26.4780 017 8.2080	Oc (2) WRG 8s	26.0	Lyktehus på varde 6.0	4.7 4.7 5.4	1 G 53.7 - 70.4 Fraover Kjerringa og NV Sandfallan stang til klar NV av Teistneset 2 W 70.4 - 74.3 Til SØ av Steingrunnen stang og S av Brunfallet 2,6mtr 3 R 74.3 - 95.6 Til innpå Kviga og S av Stabben 1,8mtr 4 W 184.4 - 190.0 Sektoren lyser 3 grader på hver side av fyrlykt LilleTeistholmen. Lykten danner overett med LilleTeistholmen Overett med: 859800 Retning: 186.9 Beskrivelse: Leder inn Bergsfjorden
859800 85	Senja nordvestside Lille Teistholmen Bergsfjord	69 27.1145 017 8.4269	Iso WRG 6s	7.3	Lyktehus på varde 5.7	4.9 4.9 5.6	1 G 158.0 - 183.2 Fra innpå Løssøyholmen til godt øst av Natnmålskjæret og klar av grunne 3,3mtr 2 W 183.2 - 194.2 Til V av 3,4 m Ryggene og klar V av NV Leikampen stang 3 R 194.2 - 267.2 Til N av 3,1 m grunne S av Bergråsa Overett med: 859700 Retning: 186.9 Beskrivelse: Leder inn Bergsfjorden
860000 85	Senja nordvestside Okseneset Ytre Senja	69 32.4158 017 18.5821	FI WRG 10s	14.3	Lyktehus på søyle 4.3	6.0 6.0 7.5	1 G 40.0 - 46.1 Fra inn på land Ø av Spora til Klar NV av Matneset 2 W 46.1 - 49.2 Til klar SØ av 3,2m grunne Prestan 3 R 49.2 - 52.3 Til klar NV av 3,2m grunne Prestan 4 G 52.3 - 80.8 Til klar N av grunner ved Tverrfallet 5 W 80.8 - 84.4 Til klar S av Purkefallet 6 R 84.4 - 90.1 Til klar S av Søre Frøgrunnen 7 G 90.1 - 104.9 Til klar N av Mikkelgrunnen 8 W 104.9 - 223.6 Til klar NV av Kjølva 9 R 223.6 - 231.3 Til klar NV av Steinen 10 G 231.3 - 245.1 Til klar SØ av Indre fallan 11 W 245.1 - 267.4 Til godt klar N av Skøyteneset 12 R 267.4 - 280.3 Til innpå land på Bremsneset.
860300 85	Senja nordvestside Tungeneset Steinfjord	69 29.3650 017 20.0646	Oc (2) WRG 8s	24.5	Lyktehus 3.6	4.6 4.6 5.4	1 G 14.0 - 35.0 Fra V av Karveneset til NV av Høybøen 2 W 35.0 - 41.0 Til innpå Heslevika, SSE av Ytre Skarvstein 5,8m 3 R 41.0 - 92.0 Til NV av Revet 2,7m og innpå Torvmarka 4 G 92.0 - 119.4 Til NNØ av Indre Lutbåen 5 W 119.4 - 126.6 Til klar SV at Tungenesbåen og SV av Fuglebåen 11m 6 R 126.6 - 144.3 Til klar Ø av Tungenesbåen 7 G 144.3 - 147.9 Til klar NØ av Teistbåen 8 W 147.9 - 164.4 Til klar V av Bøneset og Hundbåen 18mtr 9 R 164.4 - 182.6 Til V av Hundlaupneset 5mtr grunne 10 G 182.6 - 192.1 Til innpå Hundslaupen 11 W 192.1 - 254.8 Til innoveri Grytskarbakken 12 R 254.8 - 261.5 Til innoveri Ersfjorden S av Gluggen
860500 85	Senja nordvestside Rognan molo På molohode	69 28.8747 017 23.2961	FI G 3s	8.8	Lanterne på stang	1.4	1 G 0.0 - 360.0 Rundtlysende.
860700 85	Senja nordvestside Steinfjorden På Høgbåen	69 28.7290 017 18.8916	FI WRG 5s	8.2	Lyktehus på stativ 10.5	3.9 3.6 5.6	1 R 312.7 - 331.5 Fra innpå Karveneset til 183m V av pynt Steinfjord, klar av slaggrunne på Karveneset 2 W 331.5 - 338.4 Til 441m V av pynt Steinfjord 3 G 338.4 - 187.3 Til 183m Ø av Tungenesbåen stang 4 R 187.3 - 192.4 Til 352m Ø av Tungenesbåen stang 5 W 192.4 - 202.9 Til 1146m V av Tungenespynten 6 G 202.9 - 220.6 Til innpå Tungeneset

Fyrnr. Kartnr	Område Navn Beliggenhet	Posisjon	Karakter	Lys høyde [m]	Beskrivelse Høyde over grunnen [m]	Lysvidde R G W	Sektor - farge - retning - beskrivelse
861000 85	Senja nordvestside Medfjorden På Knuten	69 31.5349 017 25.9290	Iso WRG 6s	37.2	Lyktehus 3.3	7.4 7.4 8.3	1 G 111.2 - 129.4 Fra innmot land S av Skøyteneset til NØ av Skøyteneset 2 W 129.4 - 155.5 Til klar V av Askebåen og V av Ytre Fallan 7,9m 3 R 155.5 - 170.2 Til Mellom Ytre Fallen 7,9m og Indre Fallen 7,1m 4 G 170.2 - 179.6 Til Klar Ø av Indre Fallen 7,1m 5 W 179.6 - 189.3 Til V av Gilbergeneset 6 R 189.3 - 200.7 Til innmot Gilberget 7 G 200.7 - 211.9 Til klar SØ av Bregdebåen 13,7m 8 W 211.9 - 288.8 Til N av Mykjeneset 9 R 288.8 - 305.5 Til innmot Mykjeneset
861200 85	Senja nordvestside Mefjordvær molo På molohodet	69 31.1813 017 26.6300		8.0	Lanterne på stang	2.9	1 G 0.0 - 360.0 Rundtlysende.
861301 85	Senjahopen Senjahopen NV Innløpet til Senjahopen	69 30.1742 017 29.7886	FI G 3s	7.5	HIB på stativ 13.0	1.0	1 G 0.0 - 360.0 Rundtlysende
861302 85	Senjahopen Senjahopen NØ Innløpe til Senjahopen	69 30.1063 017 29.9366	FI R 3s	7.5	HIB på stativ 20.0	1.0	1 R 0.0 - 0.4 Rundtlysende
861303 85	Senjahopen Senjahopen V Innløpet til Senjahopen	69 30.0365 017 29.7404	FI G 3s	7.5	HIB på stativ 19.0	0.5	1 G 0.0 - 360.0 Rundtlysende
861304 85	Senjahopen Senjahopen.Ø Innløpet til Senjahopen	69 29.9933 017 29.8963	FI R 3s	7.5	HIB på stativ 16.0	0.5	1 R 0.0 - 360.0 Rundtlysende
861305 85	Senjahopen Senjahopen SV Innløpet til Senjahopen	69 29.8002 017 29.6717	FI G 3s	7.5	HIB på stang 17.0	0.5	1 G 0.0 - 360.0 Rundtlysende
861306 85	Senjahopen Senjahopen, SØ Innløpet til Senjahopen	69 29.7784 017 29.8375	FI R 3s	7.5	Lanterne på stativ med IB 14.0	0.5	1 R 0.0 - 360.0 Rundtlysende
861907 85	Senja Senjahopen NV Midlertidig bøye Senjahopen	69 29.9344 017 29.7260	FI G 3s	2.0	Lysbøye	0.5	1 G 0.0 - 360.0 Rundtlysende
862000 85	Senja NV-side Øyfjorden På Husøya	69 32.8345 017 39.2184	Oc (2) WRG 8s	26.2	Lyktehus 3.0	4.7 4.7 5.4	1 G 337.5 - 341.3 Fra innpå Husøy til V av Kobbsteinneset 2 W 341.3 - 116.4 Til klar N av Indre Melsneset. Akvakulturanlegg ligger i overgangen hvit rød. 3 R 116.4 - 132.7 Til NØ av Ytre Melneset og Torva 5,5m 4 G 132.7 - 138.4 Til godt klar NØ av Kjølva. 5 W 138.4 - 146.5 Til V av Øyfjordskjæret 6 R 146.5 - 151.2 Til klar Ø av Øyfjordskjæret 7 G 151.2 - 153.2 Til Ø av Øyfjordskjæret 8 W 153.2 - 154.5 Til godt klar Ø av Øyfjordskjæret 9 R 154.5 - 217.5 Til innpå Oksestrand
862100 85	Senja nordvestside Husøy molo, V På molohode	69 32.5101 017 40.1603	Iso R 2s	7.3	Lanterne på stang	1.6	1 R 0.0 - 360.0 Rundtlysende.
862101 85	Senja nordvestside Husøy østre molo På molohode	69 32.5315 017 40.2674	Iso G 2s	7.0	Lanterne på stang	1.4	1 G 0.0 - 360.0 Rundtlysende.

Fyrnr. Kartnr	Område Navn Beliggenhet	Posisjon	Karakter	Lys høyde [m]	Beskrivelse Høyde over grunnen [m]	Lysvidde R G W	Sektor - farge - retning - beskrivelse
862200 85	Senja nordvestside Nøringen Baltsfjordens utløp v.side	69 35.8658 017 41.2603	FI W 3s		Lanterne på stang		W 0.0 - 360.0
862500 84	Malangen Hekkingen På øyas N-kant	69 36.0941 017 49.7846	Oc (2) WRG 8s	22.8	Fyrbygning med tårn 9.8		1 G 90.1 - 92.5 2 R 92.5 - 142.9 3 G 142.9 - 155.4 4 W 155.4 - 179.4 5 R 179.4 - 196.3 6 G 196.3 - 305.3 7 W 305.3 - 315.1 8 R 315.1 - 319.7 Fra N-av Fuglnessteinen til N-av Kjøva. Til Ø-av Tronskjæra og klar V-av slaggrunn Kvaltjuvene. Til Ø-av slaggrunn ved Kvaltjuvene. Til klar V-av Ytre Årsbåen og klar V-av Vengsøygrunnen. Til klar V-av Kvitholmen og klar V-av Hundungan. Til klar S-av Avløysneset og klar S-av Sandvikgrunnen. Til Malangen åpen og NNØ Skårineset. Til innpå Plogskjæran.
862612 84	Hekkingen Skarvberget Hekkingsundet Vest	69 35.5671 017 48.5461	FI R 3s	3.0	Lysbøye		1 R 0.0 - 360.0 Rundtlysende
862691 84	Hekkingen Hekkingsundet 1 Hekkingsundet	69 35.4692 017 49.8935	FI G 3s	2.0	Lysbøye		1 G 0.0 - 360.0 Rundtlysende
862692 84	Hekkingen Hekkingsundet 2 Hekkingsundet	69 35.4975 017 49.9338	FI R 3s	2.0	Lysbøye		1 R 0.0 - 360.0 Rundtlysende
862693 84	Hekkingen Hekkingsundet 3 Hekkingsundet	69 35.4339 017 50.1734	FI G 3s	2.0	Lysbøye		1 G 0.0 - 360.0 Rundtlysende
862694 84	Hekkingen Hekkingsundet 4 Hekkingsundet	69 35.4616 017 50.2320	FI R 3s	2.0	Lysbøye		1 R 0.0 - 360.0 Rundtlysende
862695 84	Hekkingen Hekkingsundet 5 Hekkingsundet	69 35.3957 017 50.4969	FI G 3s	2.0	Lysbøye		1 G 0.0 - 360.0 Rundtlysende
862696 84	Hekkingen Hekkingsundet 6 Hekkingsundet	69 35.4262 017 50.5455	FI R 3s	2.0	Lysbøye		1 R 0.0 - 360.0 Rundtlysende
862700 84	Malangen Hekkingsundet På Klubbholmen	69 35.4047 017 51.1579	Oc WRG 6s	16.0	Lyktehus 3.0		1 G 247.8 - 252.3 2 W 252.3 - 305.5 3 R 305.5 - 85.6 4 W 85.6 - 89.6 5 G 89.6 - 99.9 6 W 99.9 - 101.6 7 R 101.6 - 106.1 Fra innpå Kvalen til 291m S av Kvalen LA. Til 81m NØ av Plogtåa stg. Til godt klar S av Svartskjæret varde Til klar S av Svartskjæret varde Til klar N av Auskjæret Til klar S av Husfallet Til innpå grunnene S av Hekkingen
863200 84	Senja Langskjær Malangen	69 35.0770 017 51.8102	Oc (2) WRG 8s	7.8	Lyktehus på stativ 9.6		1 G 74.1 - 97.5 2 W 97.5 - 104.7 3 R 104.7 - 168.7 4 W 168.7 - 280.2 5 G 280.2 - 296.3 Fra 254 m S av Rundgiskeholmen stang til klar N av Langholmgrunnen Til 200 m S av Svartskjær varde Til 108m Ø av Heranflu stang Til 95 m N av Plogtåa stang Til 81 m S av Plogtåa stang
863300 84	Malangen Straumholet	69 35.1486 017 51.6473	FI R 3s	7.75	Lanterne på stang		1 R 0.0 - 360.0 Rundtlysende.

Fyrnr. Kartnr	Område Navn Beliggenhet	Posisjon	Karakter	Lys høyde [m]	Beskrivelse Høyde over grunnen [m]	Lysvidde R G W	Sektor - farge - retning - beskrivelse
863700 84	Malangen Skarvehalsen V på Edøya	69 37.1200 017 53.2354	FI (2) WRG 5s	11.0	Lyktehus på søyle 7.0	5.8 5.8 6.6	1 G 316.4 - 324.9 Fra innpå land Edøya til klar SV av Torsnes 2 W 324.9 - 349.3 Til klar Ø av landet mellom Skurveneset og Sandsneset 3 R 349.3 - 76.0 Til klar S av Tronskjæran 4 G 76.0 - 109.4 Til klar NØ av Aglapsbåan 5m grunne 5 W 109.4 - 113.9 Til klar SV av Kvaltjuvan 13m grunne 6 R 113.9 - 126.2 Til klar NØ av Kvaltjuvan 7 G 126.2 - 174.4 Til V av Kvitholman
863800 84	Malangen Nordnesholmen	69 37.6644 017 54.3188	FI W 3s	7.2	Lanterne på søyle	3.6	1 W 0.0 - 360.0 Rundtlysende.
863801 84	Malangen Mefjordbåen Mefjordbåen	69 37.7477 017 56.4159	Q W	9.0	Lanterne på stativ	4.5	1 W 0.0 - 360.0 Rundtlysende.
863802 84	Malangen Kobbekjær Kobbekjær	69 36.7339 017 58.9325	FI G 3s	5.0	Lanterne på stang 5.2	2.1	1 G 0.0 - 360.0 Rundtlysende.
863803 84	Malangen Sandfallet	69 37.5816 017 57.1994	FI G 3s		Lanterne på stativ	2.3	1 G 0.0 - 360.0 Rundtlysende
863807 84	Sommarøy Sveskjæret Ved Sandfallet	69 37.4691 017 57.0009	FI (2) G 5s	8.0	LA/SC 11.0	1.6	1 G 0.0 - 360.0 Rundtlysende
863826 84	Malangen Kaneholmen øst for Edøya	69 37.0041 017 56.1514	FI R 3s	8.9	Lanterne på stativ 12.0	1.9	1 R 0.0 - 360.0 Rundtlysende
863830 84	Malangen Kvalen Kvalen	69 36.2967 017 57.3784	FI W 3s	9.0	Lanterne på stativ 11.0	5.0	1 W 0.0 - 360.0 Rundtlysende
863837 84	Malangen Verskanken Hillesøy	69 36.5016 018 1.4636	FI G 5s	7.5	Lanterne på trebeining	3.0	G 0.0 - 360.0
863900 84	Malangen Skarvskjær Skarvskjæret	69 37.7064 017 58.6705	Iso WRG 4s	6.5	Lyktehus på stativ 6.0	2.4 2.4 2.8	1 G 249.3 - 257.9 Fra innpå Buholmen og Lyngøya til klar S av Lille Lyngøy HIB 2 W 257.9 - 262.2 Til N av Steingarden HIB 3 R 262.2 - 300.3 Til kloss SV av Hundhomen stang 4 G 300.3 - 357.1 Til klar V av Kobbekjær LA 5 W 357.1 - 0.6 Til klar Ø av Jakobskjæret Varde 6 R 0.6 - 11.7 Til mellom Edøyholmen og Jacobskjæret 7 G 11.7 - 37.2 Til kloss NV av Søre Sveskjæret stang 8 W 37.2 - 39.7 Til kloss SØ av Midtre Sveskjæret 9 R 39.7 - 63.3 Til kloss N av Nordre sveskjæret 10 G 63.3 - 79.5 Til kloss N av Sandfallet LA 11 W 79.5 - 88.6 Til klar S av Mefjordbåen LA 12 R 88.6 - 97.4 Til klar N av Mefjordbåen LA 13 G 97.4 - 120.6 Til over Kvalen til innmot Fiskenesholman
864001 84	Sommarøya Kjuklingen Sør av Buholmen	69 37.6906 017 59.5958	FI G 3s	5.0	HIB på stativ 10.0	1.2	1 G 0.0 - 360.0 Rundtlysende
864150 84	Sommarøy Lille Lyngøy Lyngøy S	69 37.8309 017 59.9981	FI R 3s	5.0	LA/IB 6.8	1.0	

Fyrnr. Kartnr	Område Navn Beliggenhet	Posisjon	Karakter	Lys høyde [m]	Beskrivelse Høyde over grunnen [m]	Lysvidde R G W	Sektor - farge - retning - beskrivelse
864151 84	Sommarøy Steingården NV av Steingården Store	69 37.7540 018 0.0612	FI G 3s	5.0	LA/IB 9.5	1.0	1 G 0.0 - 360.0 Rundtlysende
864160 84	Sommarøysundet Utfallsberget Sør av Prestvika	69 37.6804 018 1.1553	FI R 3s	5.0	LA/IB/SC 8.7	1.0	
864170 84	Sommarøysundet Straumen W Malangen	69 37.3935 018 1.9433	Iso W 2s	5.0	LA/SC 9.6	1.0	1 W 0.0 - 360.0 Rundtlysende
864171 84	Sommarøya Straumen Straumen	69 37.3862 018 2.4389	FI G 3s	5.0	LA/IB/SC 9.6	1.0	
864210 84	Sommarøya Lyngøy molo Sommarøy Havn	69 37.9716 018 0.0480	Iso R 6s		LA/IB/NE	0.7	
864500 84	Malangen Vardholmen Ved Hillesøy	69 37.2463 018 2.3689	FI G 3s	4.4	Lanterne på stang. 4.0	1.3	1 G 0.0 - 360.0 Rundtlysende.
865000 84	Malangen Ørnfløyenakken Ved Sommarøya	69 36.9613 018 2.9852	Iso WRG 6s	9.0	Lyktehus 3.2	4.3 4.3 5.1	1 G 26.3 - 55.8 Fra innpå Ørnfløya til NV av Salskjæran 2 W 55.8 - 64.2 Til klar SØ av 6,4m grunne Dissentergrunnen 3 R 64.2 - 90.1 Til innpå Slåttholmen 4 G 90.1 - 133.4 Til klar NØ av Steingården Store 5 W 133.4 - 135.8 Til kloss SSV av Vardholmen 6 R 135.8 - 196.8 Til SSØ av Galtvikholmen og 0,1m grunne 7 G 196.8 - 204.0 Til innpå land ved Rørvikneset
8650AP 84	Malangen Lundemo på molo	69 36.3932 018 2.7465	Fast R lys				R 0.0 - 360.0
865400 84	Malangen Avløysningen Avløysningen	69 38.4953 018 0.4323	Fast R lys		Lanterne på stang	0.5	1 R 0.0 - 360.0 Rundtlysende
866000 84	Malangen Sommarøya På Saltholmen	69 38.4743 018 1.9827	Iso WRG 6s	8.5	Lyktehus på underbygning 6.0	5.7 5.7 6.7	1 R 72.5 - 91.3 Fra innpå Sommarøy til klar N av Svennsgårdgrunna 2 G 91.3 - 130.0 Til klar NØ av 5,3m grunne ved Storfua 3 W 130.0 - 131.9 Til klar SV av 11m grunne Indre Årsbåen og 5,2m grunne ved Leiskjæret. 4 R 131.9 - 217.4 Til mellom 7,8m og 4,9m grunnene NNV av Klubbneset 5 G 217.4 - 276.6 Til S av Kvalrosskjæret 6 W 276.6 - 323.1 Til NØ av Galtvikholmen stang 7 R 323.1 - 342.1 Til innpå Store Sommarøy
866300 84	Malangen Verholmen N av Hillesøya	69 39.0511 017 58.8421	FI (2) WRG 5s	33.0	Lyktehus på stativ 6.0	6.8 6.8 7.8	1 G 81.2 - 86.1 Fra S av Kvitholmen til klar S av Kvitholmen og 5,8m 2 R 86.1 - 110.7 Til N av Kvitholmen og N av 3,5m 3 G 110.7 - 130.4 Til NØ av Kjølvgrunnen 4 W 130.4 - 135.9 Til SV av Hundungan 5 R 135.9 - 148.8 Til klar NØ av Hundungan og 6,8m 6 G 148.8 - 159.7 Til Ø av Store Skulbarden 7 W 159.7 - 162.2 Til V av Lille Skulbarden 8 R 162.2 - 273.3 Til innpå Klubbneset 9 G 273.3 - 279.8 Til klar S av Hestberget 10 R 279.8 - 299.8 Til innpå holmene SV av Sommarøy fyrlykt

Fyrnr. Kartnr	Område Navn Beliggenhet	Posisjon	Karakter	Lys høyde [m]	Beskrivelse Høyde over grunnen [m]	Lysvidde R G W	Sektor - farge - retning - beskrivelse
867000 86	Malangen Vasstranda Kattfjord	69 39.6392 018 13.0554	Oc (3) WRG 10s	8.5	Lyktehus på stativ 7.0	7.0	1 G 319.5 - 336.3 Fra klar SV av kai på Vasstrand til SV av Lauklinsøy
						7.0	2 W 336.3 - 337.3 Til klar NØ Gileneset, akkurat klar NØ av G-stake på Lysegrunnen
						8.1	3 R 337.3 - 356.0 Til innpå Oldervikneset
							4 G 356.0 - 6.4 Til V av Oldervikneset
							5 W 6.4 - 24.5 Til SØ av Svinøy
							6 R 24.5 - 33.1 Til innpå Svinøy
							7 G 33.1 - 47.9 Til NV av Krykkjeskjæret, klar NV av Kobbekskjæret jernstang
							8 W 47.9 - 57.6 Til SSØ av Skarvskjæret
							9 R 57.6 - 99.0 Til innpå Langlistranda
							10 G 99.0 - 127.9 Til klar NØ Revneset, klar NØ av Eggeløysa og akkurat klar NØ av Vengsøygrunnen
							11 W 127.9 - 129.9 Til klar SV av Skarvneset
							12 R 129.9 - 140.1 Til innpå Angstauren
							13 G 140.1 - 158.1 Til klar Ø av Lysgrunnen
							15 W 158.1 - 159.6 Til V av Mortensteinstranda
							16 R 159.6 - 161.3 Til inn på land ved Mortensteinen
						867500 86	Håjafjorden Håja På Kjøholmen
6.6	2 W 114.1 - 131.9 Til SV av 5,5m Veltskjærboen						
7.5	3 R 131.9 - 200.9 Til innpå Herøysundet						
	4 G 200.9 - 230.3 Til Ø av Bryggeskjæret						
	5 W 230.3 - 240.8 Til NV av Oterneset						
	6 R 240.8 - 280.0 Til innpå Gregusvika						
	7 G 280.0 - 305.4 Til SV av Risøy						
	8 W 305.4 - 328.0 Til mellom Trollbåten og Store Bremneset						
	9 R 328.0 - 339.5 Til innpå Trollbåten						
	10 G 339.5 - 346.0 Til V av Trollbåten						
	11 W 346.0 - 350.7 Til V av Skibneset						
	12 R 350.7 - 358.7 Til Klar Ø av Bukkeskinnet.						
867502 86	Bryggeskjæret Bjørnøya Dørsundet	69 45.4085 018 8.7807	FI (2) R 5s	7.2	Lanterne på stang 14.0	4.0	1 R 0.0 - 360.0 Rundtlysende
868000 86	Håjafjorden Sessøysund På Tennskjæret	69 42.5640 018 14.9253	Iso WRG 6s	9.3	Lyktehus 6.0	4.8	1 G 156.1 - 187.9 Fra 175m Ø av Lauklineset til 120m Ø av Skipneset
						4.8	2 W 187.9 - 193.3 Til klar V av Mandsengodden.
						6.1	3 R 193.3 - 271.4 Til klar S av Skamtind.
							4 G 271.4 - 273.0 Til klar S av Revbergeset.
							5 W 273.0 - 275.9 Til klar N av Sandholmen
							6 R 275.9 - 98.2 Til 237m N av Bremnespynten.
							7 G 98.2 - 100.1 Til klar N av Vengsøygrunnen
							8 W 100.1 - 107.5 Til klar S av Skarvskjæret og S av Øybåen
							9 R 107.5 - 122.2 Til innpå Risøya
868500 86	Dørsundet Bjørnøya På øyas NØ side	69 46.1691 018 9.4273	Oc (2) WRG 8s	9.2	Lyktehus på underbygning 6.6	5.9	1 G 124.5 - 186.1 Fra inn på land Gammelgården til Ø av Senskjæret
						5.9	2 W 186.1 - 204.2 Til V av Aanesteinen
						6.8	3 R 204.2 - 219.9 Til innpå Flua
							4 G 219.9 - 259.8 Til S av Søre Nordrebåen 2,7mtr
							5 W 259.8 - 279.8 Til N av Oternesholmen
							6 R 279.8 - 289.1 Til innpå Oterneset
							7 G 289.1 - 294.1 Til innpå bukta S av Oterneset
							8 W 294.1 - 325.1 Til midt på Sessøya
							9 R 325.1 - 348.0 Til innpå land sør av lykta
869000 86	Russholmdjupta Russholmen N av Bjørnøya	69 47.4074 018 8.3446	Iso WRG 6s	37.5	Lyktehus 3.0	6.1	1 G 255.5 - 265.6 Fra inn mot Ytre Mefjordbåen, til klar S av Søre Skamtindgrunnen 12m
						6.1	2 W 265.6 - 286.9 Til klar N av Aanesteinen
						7.0	3 R 286.9 - 306.7 Til NØ av Oternesholmen
							4 G 306.7 - 324.2 Til klar SV av Nordnesbåen 2,7m
							5 W 324.2 - 329.9 Til Ø av Steingrunnen 3m
							6 R 329.9 - 3.8 Til klar V av Gammalgardskallen
							7 G 3.8 - 20.4 Til klar Ø av Skarvskjæret og Klubbholmen
							8 W 20.4 - 106.6 Til klar S av Hårbåen
							9 R 106.6 - 139.1 Til innmot Matskjærleia, og klar NØ av Svartskjæret
							10 G 139.1 - 184.0 Til klar Ø av Klakkskjærtaran
							11 W 184.0 - 195.9 Til klar V av 16m Nordre Arholmgrunnen
							12 R 195.9 - 208.9 Til Ø av Angmeholmen

Fyrnr. Kartnr	Område Navn Beliggenhet	Posisjon	Karakter	Lys høyde [m]	Beskrivelse Høyde over grunnen [m]	Lysvidde R G W	Sektor - farge - retning - beskrivelse
869500 86	Malangsgrunnen Auvær På store Auværholmen	69 52.2860 018 0.8614	FI(3) W 12s	29.0	Hvitt tårn med belte	9.0	1 W 0.0 - 360.0 Rundtlysende.
870000 86	Vengsøyfjorden Store Ganholmen På Store Gandholmen	69 49.5972 018 14.6722	FI WRG 5s	17.0	Lyktehus 6.0	8.4 8.4 9.3	1 W 290.0 - 297.3 Fra klar S av Lyngøytaren til 230m NØ av Taren stang 2 R 297.3 - 345.0 Til klar V av landet ved Bjørnlineset 3 G 345.0 - 348.1 Til 165m V av Skamtindsteinen 4 W 348.1 - 356.5 Til 238m Ø av Skipneset 5 R 356.5 - 2.2 Til 130m V av 4m ytre Mefjordboen 6 G 2.2 - 17.2 Til godt klar V av Oternesskallen 7 W 17.2 - 20.3 Til klar Ø av 2,7m Nordnesboan 8 R 20.3 - 25.2 Til klar Ø av Aanesteinen 9 G 25.2 - 29.9 Til klar V av Aanesteinen 10 W 29.9 - 34.6 Til godt klar Ø av stang på Røsshølmens SØ-side 11 R 34.6 - 66.5 Til klar NV av 8,8m grunne ved Steinbitan 12 G 66.5 - 69.4 Til godt klar N av Steinbitan 13 W 69.4 - 78.3 Til klar S av 13 m Hårbåen 14 R 78.3 - 84.6 Til klar S av Dragbåen 15 G 84.6 - 155.4 Til klar Ø av 9,1m Heimsilstøbåen 16 W 155.4 - 157.5 Til klar V av Rennebåen skvalpeskjær 17 R 157.5 - 188.3 Til klar Ø av 6,9m Finnskjærboen 18 G 188.3 - 290.0 Til første grense
870400 86	Vengsøyfjorden Tromvik molo På molohode	69 46.5752 018 24.4027	Iso R 2s	6.1	Lanterne på stang	1.0	1 R 0.0 - 360.0 Rundtlysende.
870500 86	Vengsøyfjorden Gjesneset Vengsøys SV side	69 49.2179 018 28.4521	Oc (2) WRG 8s	11.3	Lyktehus 6.3	6.6 6.6 7.5	1 G 264.3 - 271.9 Fra innpå Vikaneset til S-av Jektviknes. 2 W 271.9 - 283.0 Til klar N-av Røsneståen. 3 R 283.0 - 348.0 Til innpå Grøtffjorden. 4 G 348.0 - 20.5 Til klar V-av Borgan. 5 W 20.5 - 30.0 Til Ø-av Nakkneset og klar av 6,9 grunne. 6 R 30.0 - 42.2 Til innpå Sethaugbukta. 7 G 42.2 - 56.9 Til klar NV-av Innerskjæret. 8 W 56.9 - 59.7 Til klar SØ-av Ytterskjæret. 9 R 59.7 - 62.0 Til innpå Ytterskjæret. 10 G 62.0 - 64.4 Til klar NV-av Ytterskjæret. 11 W 64.4 - 67.2 Til klar SØ-av 12m Søre Skamtindgrunnen. 12 R 67.2 - 81.2 Til klar N-av Ytre Mefjordbåen. 13 G 81.2 - 85.7 Til S av Lyngøytaren. 14 W 85.7 - 86.2 Til S-av 19m grunne S-av Lyngøytaren. 15 R 86.2 - 95.7 Til innpå land ved Hundneset.
871000 86	Vengsøyfjorden Kaldfjorden Store Vågsøysund. På Klubbenes	69 49.8059 018 39.5627	FI (2) WRG 5s	7.2	Lyktehus 3.4	7.0 7.0 7.8	1 G 335.5 - 352.6 Fra innover Klubbeneset til V avFiskøya 2 W 352.6 - 359.8 Til Ø av Molnes 3 R 359.8 - 34.5 Til innpå Skinnstakvika 4 G 34.5 - 51.5 Til NV av Nova 5 W 51.5 - 59.2 Til SØ av Vågsøya 6 R 59.2 - 136.8 Til NØ av Kjerringholmen 7 G 136.8 - 161.8 Til Ø av Lille Rotholmbåen stang. 8 W 161.8 - 164.3 Til V av Tverrlansskjæra og klar V av Nautnesvik. 9 R 164.3 - 181.2 Til innpå Kvalneset

Fyrnr. Kartnr	Område Navn Beliggenhet	Posisjon	Karakter	Lys høyde [m]	Beskrivelse Høyde over grunnen [m]	Lysvidde R G W	Sektor - farge - retning - beskrivelse
871500 86	Vengsøyfjorden Rognholmen På Rognholmen	69 52.3709 018 28.3678	FI (2) WRG 5s	25.0	Lyktehus 3.0	7.1	1 R 24.8 - 80.3 Fra innpå Gjøsåya Ø av Kjerkevikeset til N av Storbåen og Sengskjærene skvalpeskjær
						7.1	2 G 80.3 - 95.5 Til godt klar N av Kjeholmskolten 3,9m
						7.9	3 W 95.5 - 101.3 Til klar S av ytre Hauggrunnen 15 m og klar S av Grøtøysnaget
							4 R 101.3 - 118.4 Til klar NØ av Indre Hauggrunnen 2,7m
							5 G 118.4 - 128.6 Til klar NØ av Trehjørningsgrunnen og Inner Mulflua
							6 W 128.6 - 132.3 Til klar SV av 3,1 m Furbåen
							7 R 132.3 - 197.9 Til klar Ø av Russeskjær varde.
							8 G 197.9 - 201.9 Til klar Ø av Lillegrunnen 8,3m
							9 W 201.9 - 210.1 Til V av Stabben 1,4m
							10 R 210.1 - 270.0 Til mellom Store Storamøya og Little Storamøya
							11 G 270.0 - 291.0 Til klar S av Mefjordskallen 3m
							12 W 291.0 - 292.2 Til klar NNV av skvalpeskjær NV av Little Skagøya
							13 R 292.2 - 330.6 Til midt i løpet til Rekvika
							14 G 330.6 - 23.9 Til inn Gjøsåysundet V av Stakkøra
							15 W 23.9 - 24.8 Til første sektor
871700 86	Vengsøyfjorden Kjerringholmgrunnen I Vågsøysund	69 50.6874 018 36.4769	FI W 5s	5.5	Lanterne på stang	3.9	1 W 0.0 - 360.0 Rundtlysende.
871800 86	Vengsøyfjorden Vengsøy molo Vågsøysund	69 50.1857 018 35.5825	Iso G 2s	6.0	Lanterne på stang med IB 3.0	1.0	1 G 0.0 - 360.0 Rundtlysende
871900 86	Vengsøyfjorden Litlesundskjæret I Vågsøysund	69 49.6900 018 36.3996	FI W 5s	8.3	Lanterne på varde	3.9	1 W 0.0 - 360.0 Rundtlysende.
871902 86	Vengsøya Storsteinnes Lillesundet	69 49.8038 018 35.8972	FI R 3s	6.0	Lanterne på stativ 12.0	1.0	
872500 86	Kvalsundet Gåsvær Sundets s.side, vestlig utløp	69 53.7549 018 40.3026	Oc (2) WRG 8s	16.4	Lyktehus 3.0	6.1	1 G 16.7 - 21.4 Fra innpå Tverlandsodden til V av Tverlandskjæran
						6.1	2 W 21.4 - 35.6 Til SØ av Ersholmen
						6.8	3 R 35.6 - 72.7 Til innmot Musvær
							4 G 72.7 - 100.3 Til klar N av grunner på Trollskagtaren 7,2m
							5 W 100.3 - 101.0 Til klar S av 4,2m S av Kutungan
							6 R 101.0 - 112.1 Til innmot Kutungan
							7 G 112.1 - 125.1 Til klar NØ av Nordholman og 8,3m Lillegrunnen
							8 W 125.1 - 191.0 Til V av Øyra
							9 R 191.0 - 233.1 Til innmot SØ av Molvikneset
							10 G 233.1 - 262.7 Til innmot Finnvika
							11 W 262.7 - 284.1 Til N av Skarveskjæret
							12 R 284.1 - 318.7 Til innpå land ved Storholmen.
872700 86	Malangsgrunnen Rennebåen Rennebåen	69 54.2357 018 8.2103	VQ (6) W LFI 10s	4.0	Lysbøye	4.5	1 W 0.0 - 360.0 Rundtlysende
872900 88	Lyngøy Lilje-Lyngøya Vest om Lyngøya	69 55.4730 018 27.9050	FI (2) WRG 10s	27.5	Lyktehus på stativ 11.5	8.3	1 G 268.5 - 271.6 Fra klar S av Russeskjæret varde til S av Russeskjæret varde
						8.3	2 W 271.6 - 277.6 Til N av Stabben stang, og klar N av 7,6m N av Kutungen
						9.4	3 R 277.6 - 289.7 Til akkurat klar S av Stabben stang
							4 G 289.7 - 302.3 Til SV av Kvalen 3,1 m
							5 W 302.3 - 308.5 Til NØ av Lille Rotholmbåen 0,1m
							6 R 308.5 - 63.0 Til mellom Kjeholmskolten 4m og Grøtøysnaget 9,8m
							7 G 63.0 - 106.8 Til godt klar NØ av Fallan 8,7m og Steingrunnen 4,8m
							8 W 106.8 - 108.4 Til godt klar SV av Leihella 5,9m
							9 R 108.4 - 126.3 Til klar NØ av Vinstrafallan 5,2m
							10 G 126.3 - 237.1 Til over Store Lyngøy og SØ av Skagøy
							11 W 237.1 - 239.6 Til over Store Lyngøy og NV av Nordflua samt innpå Støgrunnen
							12 R 239.6 - 242.9 Til over Store Lyngøy

Fyrnr. Kartnr	Område Navn Beliggenhet	Posisjon	Karakter	Lys høyde [m]	Beskrivelse Høyde over grunnen [m]	Lysvidde R G W	Sektor - farge - retning - beskrivelse
873100 88	Store Lyngøya Simabakleia, øvre På Store Lyngøya	69 55.5700 018 28.9974	Iso WRG 6s	27.8	Lyktehus på underbygning 6.0	5.9 5.9 6.8	1 W 120.2 - 124.5 Overrett med Simabakleia nedre i 122.625 grader, leder midt i Simabakleia 2 G 172.9 - 258.7 Fra innpå Varholmen til S av Håkjerringsgrunnen 3 W 258.7 - 262.5 Til innpå Skarvsteisbukta 4 R 262.5 - 280.9 Til klar NNØ av Kutungan 5 G 280.9 - 319.9 Til SV av Styrmannsbåen 6 W 319.9 - 323.1 Til klar NØ av Levra varde(Trollskagtaren i hvit sektor 2nm av) 7 R 323.1 - 337.7 Til vest av Levra varde Overrett med: 873200 Retning: 122.6 Beskrivelse:
873200 88	Lyngøy Simabakleia, nedre På Kvitholmen	69 55.7312 018 28.2630	FI W 3s	15.0	Lyktehus på stativ 6.5	6.8	1 W 80.1 - 165.6 Fra Seibåen til inn mot Steinan, overrettlinje i 122,6 grader, med Simabakleia øvre Overrett med: 873100 Retning: 122.6 Beskrivelse:
874000 88	Skagøysundet Klokkerholmen På Klokkerholmen	69 57.1191 018 42.9673	Iso WRG 6s	10.4	Lyktehus 7.0	6.0 6.0 6.8	1 G 10.8 - 25.0 Fra innpå land ved Øyra til 25 m V av Øyra 2 W 25.0 - 41.9 Til 963 m SØ av Kutungan 3 R 41.9 - 57.9 Til 195 m NV av Stabben stang 4 G 57.9 - 78.6 Til godt klar N av Nordre Norholmbåen stang 5 W 78.6 - 83.8 Til godt klar S av Langholmflua 6 R 83.8 - 99.9 Til godt klar S av Lysgrunnen 7 G 99.9 - 126.9 Til klar NØ av Meifjordkjæran 8 W 126.9 - 140.7 Til klar V av Hanstostensaftu båke 9 R 140.7 - 148.1 Til klar Ø av Nyflua 10 G 148.1 - 190.7 Til klar Ø av Gamvikneset 11 W 190.7 - 200.6 Til klar V av Nordflua 12 R 200.6 - 216.6 Til innover Nordflua og Ørnholmen
874200 88	Sandøyfjorden Løksfjord, nedre Ribbenesøy v side	70 1.8308 018 42.6625	Fast R lys	5.2	Lanterne på stang	2.2	1 R 0.0 - 360.0 Rundtlysende Overrett med: 874300 Retning: 59.6 Beskrivelse: Leder inn mudret renne
874300 88	Sandøyfjorden Løksfjord, øvre Botnen av Løksfjorden	70 1.8656 018 42.8367	Fast R lys	19.3	Lanterne på stang	1.0	1 R 0.0 - 360.0 Rundtlysende Overrett med: 874200 Retning: 59.6 Beskrivelse: Leder inn mudret renne
874500 88	Sandøyfjorden Hysholmen På Hysholmen	70 0.6919 018 33.8489	Oc (2) WRG 8s	12.8	Lyktehus 6.0	5.2 5.2 6.6	1 G 61.7 - 108.5 Fra innpå Orholmbaren til godt klar grunner N av Skarvbardstabban 2 W 108.5 - 110.5 Til 223m SV av Skarvskjæret 3 R 110.5 - 180.0 Til klar Ø av Langsandgunnen stg 4 G 180.0 - 243.7 Til klar S av Søre Småskjæret Varde 5 W 243.7 - 250.1 Til klar NV av Bertusskjæret j.stg. 6 R 250.1 - 296.2 Til klar SV av Forrebaltholmflua. 7 G 296.2 - 317.5 Til 195m SV av Hanstostensaftu båke 8 W 317.5 - 332.9 Til godt klar NØ av Meifjordkjæret 9 R 332.9 - 353.0 Til klar V av Ruggelgrunnen 10 G 353.0 - 0.1 Til klar V av Kapprobåen 11 W 0.1 - 2.4 Til godt klar Ø av Duncan Greybåen 12 R 2.4 - 14.2 Til innpå Risøya
874600 88	Sandøyfjorden Hysholmflua Nord om Husholmen lykt	70 0.9065 018 34.2798	FI W 3s	5.2	Lanterne på stang	3.67	1 W 0.0 - 360.0 Rundtlysende.

Fyrnr. Kartnr	Område Navn Beliggenhet	Posisjon	Karakter	Lys høyde [m]	Beskrivelse Høyde over grunnen [m]	Lysvidde R G W	Sektor - farge - retning - beskrivelse
874601 88	Melvika Bassøyholmgrunnen S Sandøyfjorden	70 2.0104 018 34.1143	FI G 3s	6.0	Lanterne på stativ 11.6	2.0	
874800 88	Sandøyfjorden Sørstabben Ø-av Lyngøy	70 1.4757 018 35.7199	FI WRG 5s	7.2	Lyktehus på stativ 8.7	5.1 5.1 6.4	1 G 121.5 - 188.2 Fra 150 m NE av Langstrandgrunnen stang til 180m Ø av 4m NØ for Storsalttynna 2 W 188.2 - 190.6 Til 220 m V av Jøholman. 3 R 190.6 - 268.0 Til 130m S av Småskjæran varde. 4 G 268.0 - 277.3 Til 190 m S av Lilleøya. 5 W 277.3 - 280.5 Til 190 m N av Bertusbåen stang. 6 R 280.5 - 338.8 Til V av Nyflua stang. 7 G 338.8 - 340.3 Til 270 m Ø av Helgøygrunnen. 8 W 340.3 - 352.6 Til 270 m Ø av Mefjordskjæret 9 R 352.6 - 4.6 Til 200 m Ø av Store Kapproskjæret.
875000 88	Sandøyfjorden Styrsøya SØ av Styrsøya	70 1.7312 018 38.7355	Oc (3) WRG 12s	7.5	Lyktehus på stativ 9.0	4.1 4.1 5.2	1 G 173.0 - 177.5 Fra inn på sørspissen av Styrsøy til klar Ø av Jøholmskjæran 2 W 177.5 - 183.6 Til klar V av Gamslettneset 3 R 183.6 - 345.1 Til klar SV av Lilleøya og klar NØ av Bertusskjæran. 4 G 345.1 - 35.7 Til klar NV av Kobbholmen 5 W 35.7 - 43.4 Til SØ 6m grunne Ø av Villomsholmen 6 R 43.4 - 115.9 Til akkurat klar S av Båtsmannen stg.
875500 89	Grøtøysund Eggeløysa Ved Storhattøya S side	70 7.9507 018 38.8735	FI (2) WRG 10s	20.0	Lyktehus på søyle 13.5	8.2 8.2 9.3	1 R 259.9 - 274.7 Fra kloss i Gagnlausa til kloss S av Sandholmbåen 2 G 274.7 - 351.6 Til V av Storskjæran 3 W 351.6 - 2.2 Til Ø av Kvalholmen 4 R 2.2 - 10.1 Til Ø av nordøstligste Storalttynna 5 G 10.1 - 98.1 Til klar N av Ytre Ternbåen 14m 6 W 98.1 - 112.4 Til klar SV av Hattøybåen 4,6m 7 R 112.4 - 127.1 Til klar NØ av Hattøybåen 4,6m 8 G 127.1 - 128.9 Til klar NØ av Hattøybåen 25m 9 W 128.9 - 140.0 Til klar SV av Fagerværåen 9m 10 R 140.0 - 172.7 Til kloss i Storhattøya
875800 89	Grøtøysund Andamsmulen Sundets S side	70 8.0455 018 47.6217	FI (2) WRG 5s	10.5	Lyktehus på søyle 7.8	5.5 5.5 6.4	1 G 56.8 - 66.8 Fra innpå Mulen til N av Mulneset 2 W 66.8 - 71.0 Til S av Sandholmbåen 1,6m 3 R 71.0 - 127.0 Til NØ av Lysgrunnen 5,1m 4 G 127.0 - 260.8 Til S av Børtneset og klar S av 3,8m 5 W 260.8 - 264.5 Til N av Ytre Reinskinnskallan 2,1mtr 6 R 264.5 - 266.8 Til innpå Ytre Reinskinnskallan
876000 88	Skarsfjorden Skjæret Syd om Skarsfjord	69 57.8027 018 50.6351	FI W 5s	5.6	Lanterne på stang 8.5	3.5	1 W 0.0 - 360.0 Rundtlysende.
876200 88	Skarsfjorden Skarsfjorden På Teistholmen	69 58.8918 018 48.0662	Oc (2) WRG 8s	7.1	Lyktehus 5.1	3.7 3.7 4.4	1 G 306.5 - 325.6 Fra innpå neset ved Skoglund til SV av Skjæret 2 W 325.6 - 337.0 Til Ø av Værholmen. 3 R 337.0 - 352.0 Til klar V av Kvalholmen 4 G 352.0 - 2.8 Til innpå Sompelvrabben 5 W 2.8 - 5.7 Til innpå Kuttervika og V av 1,6mtr 6 R 5.7 - 24.7 Til klar Ø av Bryggeskjæret 7 G 24.7 - 82.5 Til N av Nordflua båke 8 W 82.5 - 167.0 Til SV av Nordre Lysgrunnen 3,1mtr 9 R 167.0 - 174.1 Til NØ av Nordre Lysgrunnen 3,1mtr 10 G 174.1 - 179.6 Til V av Jøvikholman 11 R 179.6 - 186.8 Til innpå land ved Hukneset
877000 89	Bårdsetsundet Langholmbåen S av Håkjerringholman	70 6.2103 019 6.6756	FI (2) WRG 5s	6.8	Lyktehus på stativ 10.0	5.7 5.7 6.6	1 G 245.5 - 265.1 Fra innpå Rødgammen til S av Skoltan 0,1m 2 W 265.1 - 281.7 Til N av Molneset 3 R 281.7 - 27.4 Til Ø av Båtnes 4 G 27.4 - 48.1 Til NV av Dyrneset NV pynt og klar 6.8m 5 W 48.1 - 52.8 Til SØ av Leirstranda 6 R 52.8 - 86.1 Til innpå Naustneset 7 G 86.1 - 126.2 Til NØ av Moltebærholman 8 W 126.2 - 132.1 Til SV av Måsneset 9 R 132.1 - 137.1 Til kloss i Måsneset

Fyrnr. Kartnr	Område Navn Beliggenhet	Posisjon	Karakter	Lys høyde [m]	Beskrivelse Høyde over grunnen [m]	Lysvidde R G W	Sektor - farge - retning - beskrivelse
877500 89	Måsværsundet Bjørn Nordkvaløya vest	70 9.5482 018 59.0555	Iso WRG 6s	6.0	Lyktehus på stativ 9.0	4.3	1 G 20.4 - 55.6 Fra innpå Vardeneset til N av Måsnesgrunnen og klar NV av 2,2m grunnen
						4.3	2 W 55.6 - 71.8 Til klar S av skvalpeskjær S av Saltholmen
						5.1	3 R 71.8 - 210.8 Til innpå Lille Måsværet
							4 G 210.8 - 230.7 Til midt i Måsværsundet
							5 R 230.7 - 262.3 Til innpå ankerplass i Laukvik
							6 G 262.3 - 282.4 Til innpå neset NV av Laukvik
877800 89	Grøtøydjupet Ormholmen Grøtøya NØ pynt	70 11.3898 018 53.9513	FI (2) WRG 10s	32.5	Lyktehus på underbygning 9.0	7.0	1 G 111.6 - 182.8 Fra NØ av Skarvstein, over Nordgrøtøy. Til Ø av Seiskallen 19,8m
						7.0	2 W 182.8 - 188.6 Til V av Ørlandstaren 17,1m
						8.1	3 R 188.6 - 201.0 Til Ø av Nordre Mulgrunnen 17m
							4 G 201.0 - 204.6 Til V av Sandøyfallet
							5 R 204.6 - 316.9 Til SV av Bukkhalaren
							6 G 316.9 - 334.7 Til V av Måsneset og klar V av Måsnesgrunnen 8m
							7 W 334.7 - 358.4 Til Ø av Kobbneset
							8 R 358.4 - 4.0 Til inn på Langneset
878000 88	Skagøysundet Straumsnes Sundets Ø side	70 1.4673 018 50.3946	Iso WRG 6s	3.5	Lyktehus 3.0	5.7	1 G 29.3 - 38.6 Fra innpå Sandvikneset til klar NV av Sandvikneset.
						5.7	2 W 38.6 - 41.3 Til klar SØ av Nordre Lysgrunnen 3,1m
						6.7	3 R 41.3 - 46.2 Til klar NV av Nordre Lysgrunnen 3,1m
							4 G 46.2 - 54.1 Til til klar NV av 10m, NV av Nordre Lysgrunnen
							5 W 54.1 - 75.8 Til S av Langskaga
							6 R 75.8 - 193.2 Til innpå Sirivika
							7 G 193.2 - 236.5 Til S av Varnes
							8 W 236.5 - 243.0 Til klar NV av Slettstrand
							9 R 243.0 - 247.0 Til innpå land ved Slettstrand
878101 88	Skagøysundet Mariaholmen, NV V av Mariagården	70 3.4239 019 1.5939	FI G 3s	5.8	Lanterne på søyle 12.0	1.5	1 G 0.0 - 360.0 Rundtlysende
878102 88	Skagøysundet Mariaholmen, NØ V av Mariagården	70 3.4641 019 1.6512	FI R 3s	5.8	Lanterne på søyle 12.0	1.5	1 R 0.0 - 360.0 Rundtlysende
878103 88	Skagøysundet Mariaholmen, SV V av Mariagården	70 3.3959 019 1.7539	FI G 3s	5.8	Lanterne på søyle 12.0	1.5	1 G 0.0 - 360.0 Rundtlysende
878104 88	Skagøysundet Mariaholmen, SØ V av Mariagården	70 3.4352 019 1.7907	FI R 3s	5.8	Lanterne på søyle 12.0	1.5	1 R 0.0 - 360.0 Rundtlysende
878200 88	Skagøysundet Finnesklubben Mikkelvika N side	70 3.9443 019 1.4708	Oc (2) WRG 8s	5.5	Lyktehus 3.2	4.6	1 G 346.2 - 8.4 Fra innpå land i Mikkelvik til V av Mariaholmen
						4.6	2 W 8.4 - 25.0 Til innpå Tisneset(6,6m grunne i hvit sektor SV av Mariaholmen)
						5.4	3 R 25.0 - 37.2 Til innpå Skjelklubben
							4 G 37.2 - 70.0 Til NV av Vestre Vareveigan
							5 W 70.0 - 166.2 Til Ø av Utbaarneset
							6 R 166.2 - 169.0 Til innpå Lysgrunnen
878300 88	Skagøysundet Veigan Sydvest om Finnes lykt	70 3.7682 019 0.6507	FI G 3s	7.8	Lanterne på stang	2.1	1 G 0.0 - 360.0 Rundtlysende
878400 88	Skagøysundet Dyrsnes Sundets Ø side	70 4.7097 019 2.7957	Iso WRG 6s	7.6	Lyktehus 3.0	6.1	1 G 37.4 - 45.6 Fra kloss i Finnesklubben til NV av Vareveigan og 16,6m
						6.1	2 W 45.6 - 49.8 Til SØ av Sørtøften
						7.0	3 R 49.8 - 205.7 Til Ø av Gårdsholmen og Ø av Nordgrunnen 5,5m
							4 G 205.7 - 241.0 Til S av Lille Kistholmen og S av Skoltan 0,1m
							5 W 241.0 - 249.9 Til godt klar N av Spiskeneset
							6 R 249.9 - 257.9 Til innpå Spiskeneset

Fyrnr. Kartnr	Område Navn Beliggenhet	Posisjon	Karakter	Lys høyde [m]	Beskrivelse Høyde over grunnen [m]	Lysvidde R G W	Sektor - farge - retning - beskrivelse
879000 84	Straumfjorden Rystraumen På straumens N side	69 33.4825 018 44.0387	Oc (2) W 8s	9.3	Lyktehus på underbygning 7.5	7.0	1 G 234.9 - 248.1 Fra innpå land ved Skavberget til S av Skavberget
						7.0	2 W 248.1 - 256.1 Til N av Balsnesodden
						8.1	3 R 256.1 - 308.8 Til N av Vikran mellom to 4,3mtr
							4 G 308.8 - 67.3 Til NV av Gammesodden
							5 W 67.3 - 75.5 Til S av Mjeldegrunnen
							6 R 75.5 - 79.5 Til innpå land ved Mjelde
879007 84	Straumfjorden Ryøya Ryøyas NØ side	69 33.2197 018 44.5203	FI G 3s	6.4	Lanterne på stang 3.0	2.5	1 G 0.0 - 360.0 Rundtlysende
879100 84	Balsfjord Balsnesodden På Balsnesodden	69 33.7773 018 49.6729	Oc WRG 6s	6.0	Lyktehus på søyle 7.0	7.5	1 G 71.3 - 77.8 Fra inn på Ryøya til klar N av Skallen 10,8mtr
						7.5	2 W 77.8 - 79.2 Til S av Andastraumneset
						8.5	3 R 79.2 - 120.2 Til innpå Paulseng
							4 G 120.2 - 192.4 Til klar ØSØ av 3,1m grunne øst av Grindøy.
							5 W 192.4 - 196.9 Til klar VNV av Lysegrunnen.
							6 R 196.9 - 205.0 Til Ø av Lysgrunnen
							7 G 205.0 - 209.4 Til Ø av Juldagan og 6,4mtr.
							8 W 209.4 - 210.1 Til V av Reineset og 6,9mtr.
							9 R 210.1 - 267.5 Til innpå Bergholmen.
							10 G 267.5 - 300.7 Til SV av Ramfjordnes.
							11 W 300.7 - 304.8 Til innpå Høbergneset
							12 R 304.8 - 311.3 Til innpå land ved Balsnesodden.
879200 143	Balsfjord Storneset Stornesodden	69 27.5424 018 58.0607	Oc WRG 6s	9.0	Lyktehus på stativ 7.8	7.3	1 G 325.8 - 332.7 Fra 400m V av Brattneset til 315 m V av Hestnesodden
						7.3	2 W 332.7 - 341.5 Til 240 m Ø av Middagsneset
						8.3	3 R 341.5 - 4.5 Til 365 m Ø av Henriknes
							4 G 4.5 - 159.3 Til 960 m Ø av neset S om Elvenes og klar Ø av Kraksletta bøye
							5 W 159.3 - 173.3 Til 280 m V av Bergholmen
							6 R 173.3 - 182.6 Til 185 m V av Nesberg
879300 84	Balsfjord Tisnesgrunnen S av Tisnes	69 35.4864 018 50.2704	Iso R 2s	7.5	Lanterne på stativ med IB 16.2	1.3	1 R 0.0 - 360.0 Rundtlysende
879400 87	Balsfjord Kobben På Haugbergneset	69 31.1222 019 0.5772	Oc (2) WRG 8s	5.1	Lyktehus 3.5	7.2	1 G 30.5 - 50.0 Fra innpå Øyra ved utløpet av Andersdalen til NV av Øyra og 15mtr
						7.2	2 W 50.0 - 65.7 Til innpå Kobbevangen
						8.3	3 R 65.7 - 93.9 Til S av Kraksletta
							4 G 93.9 - 127.1 Til N av Balsnesodden
							5 W 127.1 - 136.7 Til SV av Eriksjordneset
							6 R 136.7 - 180.0 Til innpå Ramfjordnes
							7 G 180.0 - 209.5 Til ØNØ av 3mtr grunne Ø av Hundbergklubben
							8 W 209.5 - 213.8 Til V av Holman
							9 R 213.8 - 231.6 Til innover land ved Kristofferjorda
879600 143	Balsfjord Tomasjordnes Ytre Tomasjord	69 20.4484 019 23.2755	Oc WRG 6s	10.0	Lyktehus på stativ 6.5	7.3	1 G 346.3 - 357.2 Fra V av Slettmo(Meløyra) til V av Seljelvnes
						7.3	2 W 357.2 - 16.9 Til Ø av Storskjæret
						8.3	3 R 16.9 - 28.0 Til innpå Mellavika
							4 G 28.0 - 102.9 Til NØ av Sandneset
							5 W 102.9 - 108.2 Til SV av Svartneset
							6 R 108.2 - 141.3 Til innpå Ørnneset
879751 87	Sandnessundet Lysgrunnen SSV av Lanesgrunnen	69 37.0130 018 53.2491	FI W 3s	7.5	Lanterne på stativ 14.8	2.5	1 W 0.0 - 360.0 Rundtlysende
879753 87	Tromsøysund Lysgrunnen V Vest av Lysgrunnen	69 37.0379 018 52.7632	FI G 3s	2.0	Lysbøye	1.8	1 G 0.0 - 360.0 Rundtlysende
880000 87	Sandnessundet Lanesgrunnen SSV av Lanesodden	69 37.3418 018 53.5930	FI (2) W 5s	10.9	Lanterne på stativ 18.1	0.7	1 W 0.0 - 360.0 Rundtlysende

Fyrnr. Kartnr	Område Navn Beliggenhet	Posisjon	Karakter	Lys høyde [m]	Beskrivelse Høyde over grunnen [m]	Lysvidde R G W	Sektor - farge - retning - beskrivelse
880100 87	Sandnessundet Hansmark Sandnessundet S	69 38.7698 018 53.7794	Oc WRG 6s	5.8	Lyktehus på stativ 8.0	4.0 4.0 4.8	1 R 348.7 - 358.6 Fra innpå Sorgenfri til Ø av Lanesgrunnen 2 G 358.6 - 11.9 Til klar V av Lysgrunnen og 8,3mtr 3 W 11.9 - 18.4 Til Ø av Tisnesgrunnen 4 R 18.4 - 99.4 Til N av Store Grindøya og innpå Håkøybåen 5 G 99.4 - 140.1 Til NØ av Gammelgårdneset 6 W 140.1 - 151.1 Til SV av Vestre Skarveggrunnen. 7 R 151.1 - 181.3 Til innpå Langnes
880200 87	Sandnessundet Grindøyskarven NNØ, av Store Grindøyskarven	69 39.3114 018 51.8453	FI R 3s	10.0	Lanterne på stang 18.2	1.0	1 R 0.0 - 360.0 Rundtlysende.
880400 87	Sandnessundet Vestre Skarveggrunnen Vestre Skarveggrunnen	69 40.2242 018 51.6642	Iso WRG 6s	7.9	Lyktehus på søyle 18.5	4.0 4.0 4.7	1 G 337.3 - 342.6 Fra inn mot Sorgenfri til V av Brudeskjæret 2 W 342.6 - 349.7 Til V av Lanesgrunnen og klar Ø av Lysgrunnen 3 R 349.7 - 21.7 Til klar V av Grindøy N-side 4 G 21.7 - 110.4 Til klar N av Tennesgrunnen 5 W 110.4 - 112.9 Til klar SV av 7mtr grunne SV av Djupelvsjøkjæret 6 R 112.9 - 142.0 Til innover Stakkegrunnen 7 G 142.0 - 181.9 Til Ø av Selnesskjæret 8 W 181.9 - 199.3 Til klar V av Steinen 9 R 199.3 - 209.9 Til SØ av Steinen
880500 87	Sandnessundet Steinen Vest av Langneset	69 40.7283 018 52.3676	Iso G 2s	10.0	Lanterne på stang 19.4	0.6	1 G 0.0 - 360.0 Rundtlysende
880800 87	Sandnessundet Løknesgrunnen Vest av Grindneset	69 41.1487 018 53.0556	Iso R 4s	11.0	Lanterne på stang 17.5	0.7	1 R 0.0 - 360.0 Rundtlysende
880900 87	Sandnessundet Erikgrunnen Vest av Grindneset	69 41.0647 018 53.2285	Iso G 4s	11.5	Lanterne på stang 18.7	0.6	1 G 0.0 - 360.0 Rundtlysende.
880902 87	Sandnessundet Sandnessundet bru Nordvestre brukar	69 41.5222 018 53.9954	Oc WRG 6s	7.4	Lyktehus på søyle 7.0	4.0 4.0 4.8	1 G 210.6 - 228.8 Fra innpå land på Kvaløya til SSØ av Langøyra 2 W 228.8 - 234.4 Til NV av Sandneset lanterne. 3 R 234.4 - 255.2 Til N av Skognesgrunnen 4 G 255.2 - 37.8 Til V av Erikgrunnen 5 W 37.8 - 39.3 Til SØ av Løknesgrunnen 6 R 39.3 - 52.2 Til S av Halvorskjæret
880903 87	Sandnessundet Sandnessundet bru I brukar	69 41.4923 018 54.0671	Fast W lys			0.5	W 0.0 - 360.0
8809AP 87	Sandnessundet Sandnessundet bru Under bru	69 41.5227 018 53.9986	Fast R lys				R 0.0 - 360.0
8809DP 87	Sandnessundet Sandnessundet bru Under bru	69 41.5189 018 53.9856	Fast R lys				R 0.0 - 360.0
8809FP 87	Sandnessundet Sandnessundet bru I brukar.	69 41.4666 018 54.1442	Fast G lys			0.5	G 0.0 - 360.0
8809GP 87	Sandnessundet Sandnessundet bru I brukar.	69 41.4630 018 54.1321	Fast G lys				G 0.0 - 360.0

Fyrnr. Kartnr	Område Navn Beliggenhet	Posisjon	Karakter	Lys høyde [m]	Beskrivelse Høyde over grunnen [m]	Lysvidde R G W	Sektor - farge - retning - beskrivelse
881000 87	Tromsø Skognesgrunnen Sandnessundet	69 41.5455 018 54.4710	Iso G 2s	8.8	Lanterne på søyle med IB 22.8	1.0	1 G 0.0 - 360.0 Rundtlysende.
881200 87	Sandnessundet Slettskjærgrunnen SSØ av Slettskjæret	69 41.6703 018 54.3718	Iso R 2s	9.7	Lanterne på stang 22.5	1.0	1 R 0.0 - 360.0 Rundtlysende.
881300 87	Sandnessundet Sandneset NV, av Sandneset	69 41.8737 018 55.4896	Iso G 4s	9.9	Lanterne på stang	0.6	1 G 0.0 - 360.0 Rundtlysende.
881600 87	Sandnessundet Nesland Nesland N spiss	69 42.7832 018 59.7779	Oc (2) WRG 8s	6.0	Lyktehus på søyle 8.0	3.8 3.8 4.6	1 G 49.8 - 59.9 Fra inn på Sandneset til NV av Sandneset og 10mtr kote 2 W 59.9 - 63.4 Til S av Sør Finnes. 3 R 63.4 - 135.1 Til innpå Finnvikleira 4 G 135.1 - 201.9 Til Ø av Kraknes. 5 W 201.9 - 216.1 Til Ø av Lysgrunnen 0,6mtr og Skallen 0,1mtr 6 R 216.1 - 224.8 Til mellom Lysgrunnen og Lauvvollsgrunnen 7 G 224.8 - 228.8 Til SØ av Lauvvollsgrunnen 5,5mtr og SE av Tønnesskjæran 8 W 228.8 - 229.6 Til NV av Skarpnesgrunnen 3mtr 9 R 229.6 - 247.9 Til akkurat klar NV av Nordspissen.
881800 87	Tromsøysundet Tromsø S molohode Sørsjeteen	69 38.6152 018 57.5006	Fast R lys	7.1	Lanterne på stang	0.3	1 R 0.0 - 360.0 Rundtlysende.
881801 87	Rein Reinnesøra Tromsøysundet	69 38.0094 018 56.9504	FI G 3s	2.0	Lysbøye	2.0	1 G 0.0 - 360.0 Rundtlysende
881803 87	Tromsø Hungersøra Tromsøysundet	69 38.7409 018 58.3541	FI (2) G 5s	2.0	Lysbøye	0.5	
881900 87	Tromsøysundet Nordre molo Nordsjeteen	69 38.9956 018 57.9613	Fast R lys		Lanterne på stang	0.5	1 R 0.0 - 360.0
882000 87	Tromsøysundet Tromsø bru På Tromsøbrua	69 39.0261 018 58.9020	Oc (3) WRG 10s	4.4	Lyktehus 3.2	2.2 2.2 2.7	1 G 26.1 - 35.4 Fra innover Hungerøyra til V av Reinneset og 10 m kote 2 W 35.4 - 39.3 Til SØ av Lysgrunnen 3 R 39.3 - 66.0 Til innpå Prostneset og S av 6,2 m 4 G 66.0 - 178.2 Til Ø av Hansjordnes 5 W 178.2 - 182.5 Til inn mot Nordheim, S av Brevika Havneterminal 6 R 182.5 - 195.7 Til innpå land Ø av Isrenna 7 G 195.7 - 204.6 Til Ø av Skattøra 8 W 204.6 - 210.8 Til V Tomasjordneset 9 R 210.8 - 215.4 Til innpå Tomasjordneset
882001 87	Tromsøysundet Tromsø Bru SØ Tromsø bru	69 39.0522 018 58.7609	Fast G lys	4.0	Lanterne på stang 2.0	0.5	1 G 0.0 - 360.0 Rundtlysende
882002 87	Tromsøysundet Tromsø Bru SV Tromsø bru	69 39.0702 018 58.6798	Fast R lys	4.0	Lanterne på stang 2.0	0.5	1 R 0.0 - 360.0 Rundtlysende
882003 87	Tromsøysundet Tromsø Bru NØ Tromsø bru	69 39.0623 018 58.7839	Fast G lys	4.0	Lanterne på stang 2.0	0.5	1 G 0.0 - 360.0 Rundtlysende

Fyrnr. Kartnr	Område Navn Beliggenhet	Posisjon	Karakter	Lys høyde [m]	Beskrivelse Høyde over grunnen [m]	Lysvidde R G W	Sektor - farge - retning - beskrivelse
882004 87	Tromsøysundet Tromsø Bru NV Tromsø bru	69 39.0802 018 58.7033	Fast R lys	4.0	2.0	0.5	1 R 0.0 - 360.0 Rundtlysende
882010 87	Tromsøysundet Tromsø Bru Sør Tromsø bru	69 39.0659 018 58.7302	Fast W lys	36.5	Lanterne på bro	0.5	1 W 0.0 - 360.0 Rundtlysende
882020 87	Tromsøysundet Tromsø Bru Nord Tromsø bru	69 39.0668 018 58.7324	Fast W lys		Lanterne på bro 36.5	0.5	1 W 0.0 - 360.0 Rundtlysende
882202 87	Tromsø Tromsøysund Nordsjeteen	69 38.9371 018 58.2167	FI (2) R 5s	7.0	HIB på stativ 12.0	0.5	1 R 0.0 - 360.0 Rundtlysende
882500 87	Tromsøysundet Tønsnes Tønsneset	69 44.0288 019 5.5968	Oc WRG 6s	4.0	Lyktehus på varde 6.0	3.9 3.9 4.6	1 G 7.4 - 16.6 2 W 16.6 - 27.3 3 R 27.3 - 46.9 4 G 46.9 - 61.3 5 W 61.3 - 154.2 6 R 154.2 - 173.9 7 G 173.9 - 207.8 8 W 207.8 - 212.0 9 R 212.0 - 222.2 Fra innpå land ved Skjelnan til V av Krokøyra. Til Ø av Skatterø. Til Ø av Nordspissen Til NV av Nesland lykt. Til SV av Lysgrunnen Til mellom Lysgrunnen og Laukvollgrunnen Til SØ av Tønsnesskjæret Til NV av Skarpgrunnen 3mtr Til akkurat klar Gardsneset
882501 87	Tromsøysundet Tønsnes lanterne NNV av Tønsneset	69 44.1241 019 5.3739	FI G 3s	7.0	Lanterne på stativ	2.0	1 G 0.0 - 360.0
882502 87	Tønsnes Lysgrunnen Ø Tromsø	69 45.0056 019 9.5920	FI R 3s	8.0	LA/SC 12.0	1.0	1 R 0.0 - 360.0 Rundtlysende
882503 87	Tromsøysundet Lysgrunnen NNV av Tønsneset	69 44.8153 019 4.7717	FI G 3s	7.9	Lanterne på stativ	2.0	1 G 0.0 - 360.0 Runtlysende
882512 87	Grøtsundet Lauvollsgrunnen N av Tønsneset	69 44.6811 019 5.8094	FI R 3s	7.3	Lanterne på stativ 16.0	2.0	1 R 0.0 - 360.0 Rundtlysende
882600 87	Tromsøysundet Skallen Tønsnes	69 45.3253 019 5.7391	Oc (3) WRG 10s	15.2	Lyktehus på søyle 15.0	4.3 4.3 5.1	1 W 242.4 - 246.9 2 R 246.9 - 292.2 3 G 292.2 - 11.1 4 W 11.1 - 21.1 5 R 21.1 - 30.0 6 G 30.0 - 41.3 7 W 41.3 - 46.4 8 R 46.4 - 152.1 9 G 152.1 - 242.4 Fra S av Slaggrunnen 35mtr til N av Vågneset Til mellom Skjærtaren og Tønsnesskjæran Til V av Tønsneset Til Ø av Skattløra. Til Ø av Nordspissen Til NV av Nesland Til SSØ av Langøyra Til midt i innløpet av Kvalsundet mellom Nellastein og Håkjerringholmen Til første grense
882700 87	Tromsøysundet Tønsnesskjæret Tønnsnesleia	69 45.0921 019 6.8330	FI R 3s	8.0	Lanterne på varde 7.6	1.2	1 R 0.0 - 360.0 Lanterne på Varde

Fyrnr. Kartnr	Område Navn Beliggenhet	Posisjon	Karakter	Lys høyde [m]	Beskrivelse Høyde over grunnen [m]	Lysvidde R G W	Sektor - farge - retning - beskrivelse
883000 87	Kvalsundet Hansneset På Hansneset	69 46.4098 019 3.2505	Oc WRG 6s	8.0	Lyktehus på underbygning 6.5	3.9 3.9 4.6	1 G 160.7 - 164.5 Fra innpå Hansneset til Ø av Nellastein 2 W 164.5 - 168.5 Til V av Brudeskjæret 3 R 168.5 - 201.6 Til SØ av Lilleholmen 4 G 201.6 - 252.2 Til S av Røsnes 5 W 252.2 - 262.8 Til N av Vågneset 6 R 262.8 - 309.2 Til NØ av Skjærtaren 7 G 309.2 - 346.0 Til SV av Lysgrunnen. 8 W 346.0 - 359.9 Til V av Nessestein 12mtr 9 R 359.9 - 5.3 Til innpå Hansneset
883050 87	Kvalsundet Nellastein NØ av Lille Stefan	69 47.2405 019 2.4580	FI R 3s	7.3	LA/IB 13.6	2.0	1 R 0.0 - 360.0 Rundtlysende
883051 87	Kvalsundet Håkjerringholmen NV av holmen	69 47.1740 019 3.2749	FI G 3s	7.4	LA/IB 10.7	1.7	1 G 0.0 - 360.0 Rundtlysende
883103 87	Kvalsundet Brudeskjæret På skjæret	69 47.5682 019 2.7532	FI G 3s	7.0	LA/IB 8.0	2.0	1 G 0.0 - 360.0 Rundtlysende
883105 87	Kvalsundet Hellskoltan sør SV av Nordhellneset	69 48.7877 019 1.1911	FI G 3s	7.0	HIB på stativ 17.0	2.0	1 G 0.0 - 360.0 Rundtlysende
883107 87	Kvalsundet Hellskoltan nord V av Nordhilleneset	69 48.9255 019 0.9297	FI G 3s	7.0	HIB på stativ 17.0	2.0	1 G 0.0 - 360.0 Rundtlysende
883109 87	Kvalsundet Meholmen S av Meholmen	69 52.5503 018 51.5304	FI G 5s	6.5	HIB på søyle 12.0	4.4	1 G 0.0 - 360.0 Rundtlysende
883112 87	Kvalsundet Sørheltaren Ø av Sørhellneset	69 48.3471 019 1.1835	FI R 3s	7.0	LA/IB/SC 18.0	2.0	1 R 0.0 - 360.0 Rundtlysende
883113 87	Kvalsundet Nakken V av Svartberget	69 51.2253 018 55.6282	FI G 3s	7.0	LA/IB 8.9	2.0	1 G 0.0 - 360.0 Rundtlysende
883114 87	Kvalsundet Rakknesskoltan N av Rakknesklubben	69 50.0717 018 57.6472	FI R 3s	7.0	LA/IB/SC 17.0	2.0	1 R 0.0 - 360.0 Rundtlysende
883116 87	Kvalsundet Indreskallen NØ av Rakkfjordskjæret	69 50.5804 018 55.4385	FI R 3s		LA/IB/SC	2.0	1 R 0.0 - 360.0 Rundtlysende
883118 87	Kvalsundet Ytterskallen N av Trondjordgrunnen	69 51.1916 018 52.4664	FI R 3s	7.0	Lanterne på søyle med IB 17.0	2.0	1 R 0.0 - 360.0 Rundtlysende
883120 87	Kvalsundet Kibergskjæret Ytre Bergneset	69 52.7043 018 48.5146	FI R 3s	7.0	LA/IB 10.3	4.2	1 R 0.0 - 360.0 Rundtlysende

Fyrnr. Kartnr	Område Navn Beliggenhet	Posisjon	Karakter	Lys høyde [m]	Beskrivelse Høyde over grunnen [m]	Lysvidde R G W	Sektor - farge - retning - beskrivelse
884000 87	Grøtsundet Vågnes På Vågneset	69 46.7495 019 16.4646	Oc (2) WRG 8s	4.6	Lyktehus 6.0	6.5	1 G 61.7 - 71.0 Fra Klar N av grunne ved Skarpneset til klar N av Skallen lykt
						6.5	2 W 71.0 - 91.5 Til godt klar S av Håkjerriholmen
						8.0	3 R 91.5 - 93.0 Til klar S av Håkjerriholmen
							4 G 93.0 - 211.9 Til klar SØ av Overlegneset
							5 W 211.9 - 222.0 Til klar NV av Øyskjæret stg
							6 R 222.0 - 234.2 Til klar SØ av Galten stg
							7 G 234.2 - 242.2 Til godt klar SØ av Galten stg.
							8 W 242.2 - 253.6 Til klar N av Store Sandneset.
							9 R 253.6 - 265.1 Til innpå land ved Jøvika.
884300 91	Grøtsundet Grøtsund Grøtnes	69 51.2642 019 43.1717	FI W 5s	8.3	Lanterne på stang 8.0	6.2	1 w 0.0 - 360.0 Rundtlysende
884400 91	Langsundet Nordeidet molo Molohodet	69 55.3116 019 47.1645	Iso G 2s	5.7	Lanterne på stang 3.6	1.2	1 G 0.0 - 360.0 Rundtlysende.
884800 87	Langsundet Gamneset Sundets V-side	69 54.2618 019 28.6250	Oc (2) WRG 8s	15.0	Lyktehus på underbygning 6.0	7.0	1 G 209.1 - 218.3 Fra klar V Lysegrunnen 4mtr til Ø av Lysegrunnen 15,2mtr
						7.0	2 W 218.3 - 223.3 Til NV av Råkneseøyra
						8.1	3 R 223.3 - 289.0 Til innpå Lundheim
							4 G 289.0 - 25.5 Til V av Kabelneset
							5 W 25.5 - 28.0 Til Ø av Overlegneset
							6 R 28.0 - 32.8 Til over land på Sør-Åborneset
884900 91	Langsundet Langsundet På Skattøra	69 58.5523 019 40.3046	Oc WRG 6s	6.5	Lyktehus 6.0	6.1	1 G 183.2 - 185.7 Fra klar Ø av Langåsneset til godt klar V av Ytre Fauskenesgrunnen
						6.1	2 W 185.7 - 189.8 Til klar V av Ytre Fauskenesgrunnen
						7.6	3 R 189.8 - 201.5 Til klar V av Indre Fauskenesgrunnen
							4 G 201.5 - 212.2 Til klar Ø av Indre Fauskenesgrunnen
							5 W 212.2 - 215.6 Til godt klar V av Fauskeneset. Klar 8,4m grunne
							6 R 215.6 - 35.5 Til inn på land S av Sandnes
							7 G 35.5 - 43.5 Til klar NV av Nordneset
							8 W 43.5 - 46.7 Til godt klar SØ av Lysegrunnen
							9 R 46.7 - 53.5 Til inn over land Hansneset
885500 89	Helgøyfjorden Helgøya På Skjåholmskjæret	70 6.5558 019 22.2699	Iso WRG 6s	5.9	Lyktehus 6.5	2.5	1 G 279.7 - 302.3 Fra innpå land ved Mølnes til klar SV av Kjerringskjæret varde
						2.5	2 W 302.3 - 309.3 Til klar N av Kjellegrunnen stake
						3.4	3 R 309.3 - 349.9 Til klar Ø av Avløysingsskjæret
							4 G 349.9 - 17.5 Til klar V av Skarvskjæran
							5 W 17.5 - 23.9 Til klar Ø av indre Karaneset
							6 R 23.9 - 69.7 Til klar NV av Veggeskjæran
							7 G 69.7 - 75.8 Til klar N av Spiskeneset stg.
							8 W 75.8 - 81.8 Til 750m S av Langholmbåen fyrlykt
							9 R 81.8 - 118.2 Til innpå land Helgøya
886000 92	Dåfjorden Dåfjorden På N Storholmens Ø side	70 1.8547 019 18.5415	Iso WRG 6s	7.5	Lyktehus på stativ 6.0	5.7	1 G 166.1 - 182.5 Fra Ø av Steinnesgrunnen til Ø av Indre Karaneset
						5.7	2 W 182.5 - 191.3 Til V av NV Skarvskjæran
						6.7	3 R 191.3 - 206.8 Til innpå Dávøya
							4 G 206.8 - 227.0 Til SØ av Svensklubben
							5 W 227.0 - 232.8 Til klar NV av Rosinerholmgrunnen 2,8 m
							6 R 232.8 - 238.6 Til klar SØ av Rosinerholmgrunnen 2,8 m
							7 G 238.6 - 241.3 Til kloss NV av Bortre Svartinggrunnen 2 m
							8 R 241.3 - 291.2 Til innpå Jettabukta
							9 G 291.2 - 326.2 Til V av Vinterneset.
							10 W 326.2 - 338.2 Til Ø av Skjæret
							11 R 338.2 - 342.1 Til inn mot Bergneset
886500 92	Grunnfjorden Brennes Bergly	70 2.1580 019 32.4084	FI WRG 5s	7.5	Lyktehus på underbygning 6.5	5.7	1 G 173.9 - 177.1 Fra innpå Brennes til Ø av Kjerringskjæret varde
						5.7	2 W 177.1 - 212.7 Til NV av Grunnfjordtaran
						6.5	3 R 212.7 - 318.2 Til SV av Grunnfjordskjæret
							4 G 318.2 - 353.6 Til klar V av Tubyneset
							5 W 353.6 - 356.9 Til klar Ø av N Hamnenova
							6 R 356.9 - 2.8 Til innpå land mot Grunnfjorden V-side

Fyrnr. Kartnr	Område Navn Beliggenhet	Posisjon	Karakter	Lys høyde [m]	Beskrivelse Høyde over grunnen [m]	Lysvidde R G W	Sektor - farge - retning - beskrivelse
886802 92	Vannøya Skåningsbukta molo Vannsundet	70 3.1615 019 51.1479	Iso R 4s	6.9	Lanterne på stang med IB 4.9	2.2	1 R 0.0 - 360.0 Rundtlysende
886820 92	Knausen Skåningsbukta Vannsundet	70 2.9771 019 50.5812	VQ (9) W 10s	3.0	Lysbøye	1.2	1 W 0.0 - 360.0 Rundtlysende
887000 92	Hamarfjorden Vannøyklubben Kvalvågklubben	70 5.8083 019 41.0755	Iso WRG 6s	10.0	Lyktehus på underbygning 6.5	5.9 5.9 6.9	1 G 333.0 - 353.9 Fra innpå Kammen til V av Kammholmen 2 W 353.9 - 30.4 Til klar Ø av 6m Kjellegrunnen 3 R 30.4 - 39.7 Til klar NV av Grunnfjordtaren 4 G 39.7 - 65.3 Til NNV av Rosinerholmbåen 2,7mtr 5 W 65.3 - 67.2 Til S av Rosinerholmen 6 R 67.2 - 69.8 Til S av Kjerringskjeret 7 G 69.8 - 75.6 Til N av Kjerringskjeret 8 W 75.6 - 84.0 Til S av Indremolneset og klar 7 m grunne 9 R 84.0 - 96.1 Til innpå Finnstø 10 G 96.1 - 128.0 Til NNØ av Nordhornet 11 W 128.0 - 161.1 Til innmot Vannareid 12 R 161.1 - 167.8 Til innpå Sengsneset
887701 89	Torsvåg Skarvbarden molo Hamrefjorden	70 14.3471 019 30.0734	Iso G 2s	7.0	Lanterne på stang med IB 3.0	2.0	1 G 0.0 - 360.0 Rundtlysende
887702 89	Torsvåg Torsvåg molo Hamarfjorden	70 14.3835 019 29.9247	Iso R 2s	8.2	Lanterne på stang med IB 2.9	2.0	1 R 0.0 - 360.0 Rundtlysende.
887703 89	Torsvåg Skipsbåen Hamrefjorden	70 13.9453 019 29.0716	FI G 3s	7.2	Lanterne på stang 14.0	2.5	1 G 0.0 - 360.0 Rundtlysende
887704 89	Torsvåg Andreasbåen Hamresund	70 14.2638 019 29.2849	FI R 3s	7.2	Lanterne på stang 14.0	2.5	1 R 0.0 - 360.0 Rundtlysende
887705 89	Torsvåg Torbeinsund Hamrefjorden	70 13.7520 019 29.8377	FI (2) G 5s	7.2	Lanterne på stang 14.0	2.0	1 G 0.0 - 360.0 Rundtlysende
887800 89	Hamrefjorden Nakkesletta Torsvåg	70 15.0689 019 31.3898	Oc (3) WRG 10s	72.6	Lyktehus 3.2	7.9 7.5 10.3	1 G 115.8 - 140.6 Fra inn mot Lyngøybåen til klar NØ av Grøgrunnen 2 W 140.6 - 162.3 Til klar V av Svebåen 3 R 162.3 - 176.8 Til klar Ø av Ola Nilsagrunnen 4 W 176.8 - 193.9 Til klar V av Kusgrunnen 5 G 193.9 - 210.7 Til inn mot Brattnæringen
888000 89	Hamrefjorden Torsvåg På Koja	70 14.7312 019 29.9918	Oc WRG 4s	32.5	Fyrbygning med tårn 9.6	8.5 8.5 9.6	1 R 351.6 - 6.2 Fra innpå land ved Torbeinsund til innpå Indre Kårvik på Helgøya 2 G 6.2 - 29.8 Til klar V av Svartneset og godtklar V av Aspenesgrunnen 4,2m 3 W 29.8 - 35.4 Til klar SØ av Småseitaren 10m 4 R 35.4 - 129.2 Til klar N av Grytøytaren 7m 5 G 129.2 - 145.7 Til klar NØ av Grøgrunnen 13m 6 W 145.7 - 166.4 Til klar SV av 9m grunne Svebåen 7 R 166.4 - 177.6 Til Ø av Nordfallet 19m og Grytøygrunnen 7,5m 8 G 177.6 - 182.6 Til klar Ø av 15m grunne Ola Nilsgrunnen 9 W 182.6 - 197.3 Til V av Kusgrunnen 11m 10 R 197.3 - 215.0 Til kloss V av Næringskjæret
888500 92	Fugløyveet Store Grimsholmen Nord for Burøya	70 17.5361 019 46.6009	FI WR 5s	71.5	Lyktehus 3.5	6.1 6.1 6.8	1 G 47.2 - 88.2 Fra innpå Følfotan til N av Brattnæringen 2 W 88.2 - 353.2 Til kloss Lille Grimsholmen 3 R 353.2 - 47.2 Til inn på Følfotan

Fyrnr. Kartnr	Område Navn Beliggenhet	Posisjon	Karakter	Lys høyde [m]	Beskrivelse Høyde over grunnen [m]	Lysvidde R G W	Sektor - farge - retning - beskrivelse
888800 92	Fugløysveet Burøynakken Burøy N side	70 15.7489 019 45.8134	FI (2) WRG 10s	26.8	Lyktehus på søyle 10.3	6.1 6.1 7.0	1 G 111.9 - 123.1 Fra Innpå Geisnæringen til N av Geisnæringen 2 W 123.1 - 138.4 Til klar SV av Kusgrunnen 11 m 3 R 138.4 - 149.5 Til SV av Mefjordskjer 4 G 149.5 - 203.2 Til Ø av Grimsbåen 14 m 5 W 203.2 - 212.7 Til klar NV av Seibåen 9 m 6 R 212.7 - 225.6 Til klar SØ av Seibåen 9 m 7 G 225.6 - 242.4 Til klar NV av Gmittergrunnen 17 m 8 R 242.4 - 270.7 Til N av Rundskjeret og klar Vestertaren 11 m 9 G 270.7 - 292.2 Til klar SV av Sørtaren 17 m 10 W 292.2 - 311.1 Til NØ av Ravikholmen 11 R 311.1 - 311.6 Til innpå Burøya
889000 92	Fugløysveet Burøysundet På Burøyneset	70 13.4066 019 44.3779	Iso WRG 6s	4.8	Lyktehus 4.6	2.0 2.0 2.4	1 G 251.3 - 265.1 Fra inn på Skarvesteinsøra til S av Skarvesteinsøra 2 W 265.1 - 284.5 Til N av Skottolneset 3 R 284.5 - 303.6 Til inn mot Lyngmoneset 4 G 303.6 - 317.3 Til inn mot Rotengen. 5 W 317.3 - 330.2 Til klar NØ av 4,8 m gr Skipsfjordboen 6 R 330.2 - 354.7 Til innpå Kuhammaren 7 G 354.7 - 157.7 Til inn i Burøysundet klar Ø av Øra 2 m
889500 92	Fugløysveet Svartebergan Slettnesleia. Vannøya Ø	70 9.2976 019 54.8975	Iso WRG 6s	5.5	Lyktehus 3.5	4.7 4.7 5.4	1 G 170.6 - 200.2 Fra innpå Laukvikneset til klar SØ av 2 m grunnen Ø av Slettneset 2 W 200.2 - 204.8 Til V av Bombåen 1,9 m 3 R 204.8 - 275.8 Til mellom Strandskjeret og Stranda 4 G 275.8 - 328.0 Til innpå land i Per Olsa-vika
900000 92	Fugløyfjorden Fugløykalven På Fugløykalven	70 19.0053 020 9.2105	Oc (2) WRG 8s	41.1	Lyktehus på underbygning 8.5	9.5 9.5 9.6	1 G 348.4 - 352.5 Fra innpå Fugløya til V av Dungan 2 W 352.5 - 354.8 Til Ø av Kvitholmen 3 R 354.8 - 357.8 Til innpå Spenna 4 G 357.8 - 360.0 Til V av Spennskaga 5 W 360.0 - 49.4 Til NV av Skotollneset 6 R 49.4 - 85.6 Til N av Store Grimsholmen mellom snaggrunnen og Sjurviktaren 7 G 85.6 - 107.3 Til N av Skrivarskallen 30mtr (N av 6m grunne Breigrunnen) 8 W 107.3 - 118.4 Til S av 9m grunne Medgåstaren 9 R 118.4 - 149.2 Til klar NØ av 12m grunne Motindskallen 10 G 149.2 - 152.1 Til NØ av 12mtr Motindskallen 11 W 152.1 - 175.0 Til V av 9m grunne Kjerringgrunnen 12 R 175.0 - 187.7 Til klar Ø av grunner ved Nordbåen 13 G 187.7 - 194.1 Til klar V av grunner ved Innerbåen 14 R 194.1 - 208.4 Til klar Ø av grunner ved Innerbåen 15 G 208.4 - 220.3 Til klar NV av 15m Galtegrunnen 16 R 220.3 - 235.7 Til klar SØ av Spennagrunnen 24mtr 17 G 235.7 - 237.5 Til SØ av Spennagrunnen 24mtr 18 W 237.5 - 280.8 Til N av Arnøybåen 19 R 280.8 - 285.5 Til S av Arnøybåen 20 G 285.5 - 287.6 Til S av Arnøybåen og Laukegrunnen 32mtr 21 W 287.6 - 291.0 Til NNØ av Hyllaksla 22 R 291.0 - 297.5 Til innpå Arnøya ved Makeiltangen
900400 92	Fugløyfjorden Store Skorøya Øyas S pynt	70 8.6629 020 2.5268	FI (2) WRG 10s	13.0	Lyktehus 6.0	5.6 5.6 6.4	1 G 216.0 - 221.6 Fra inn på land Nordsandneset til klar SØ av Brusnova 2 W 221.6 - 233.2 Til klar N av Spennskaga 3 R 233.2 - 262.2 Til klar S av Valholmen 4 G 262.2 - 264.7 Til godt klar S av Valholmen 5 W 264.7 - 315.1 Til godt klar NØ av pynt N av Fakkodden, og klar Fakkebåen grunne 6 R 315.1 - 17.5 Til klar Ø av Store Sandskjæret stang 7 G 17.5 - 68.8 Til innpå Lille Skorøya
900500 92	Fugløyfjorden Kristoffervalen, SØ	70 7.7970 020 0.2877	Iso R 2s	4.3	Lanterne på stang	1.8	1 R 0.0 - 360.0 Rundtlysende.
900600 92	Fugløyfjorden Kristoffervalen, midtre, S	70 7.8220 020 0.0150	Iso R 2s	3.8	Lanterne på stang 10.0	0.6	1 R 0.0 - 360.0 Rundtlysende.
900700 92	Fugløyfjorden Kristoffervalen, SV	70 7.8391 019 59.8838	Iso R 2s	4.8	Lanterne på stang 10.0	0.6	1 R 0.0 - 360.0 Rundtlysende

Fyrnr. Kartnr	Område Navn Beliggenhet	Posisjon	Karakter	Lys høyde [m]	Beskrivelse Høyde over grunnen [m]	Lysvidde R G W	Sektor - farge - retning - beskrivelse
900800 92	Kristoffervalen Kristoffervalen, NØ Nord Troms	70 7.8326 020 0.3363	Iso G 2s	4.3	Lanterne på stang 10.3	0.6	1 G 0.0 - 360.0 Rundtlysende
900900 92	Fugløvfjorden Kristoffervalen, midtre, N	70 7.8472 020 0.0372	Iso G 2s	5.0	Lanterne på stang	0.6	1 G 0.0 - 360.0 Rundtlysende.
901000 92	Fugløvfjorden Kristoffervalen, NV	70 7.8687 019 59.8739	Iso G 2s	5.0	Lanterne på stang	1.1	1 G 0.0 - 360.0 Rundtlysende
901103 92	Sandskjeran Store Sandskjæret Nord Troms	70 7.8813 020 1.6441	Iso G 6s		Lanterne på stang med IB	2.0	1 G 0.0 - 360.0 Rundtlysende
901104 92	Fugløvfjorden Lysgrunnen Nord Troms	70 7.6580 020 1.3007	Iso R 6s		Lanterne på stativ med IB	2.0	1 R 0.0 - 360.0 Rundtlysende
901105 92	Fugløvfjorden Valaneset Nord Troms	70 7.6650 019 59.7731	Iso G 6s	7.0	HIB på stang	0.8	1 G 0.0 - 360.0 Rundtlysende
901106 92	Vannavalen Valaholmen Nord Troms	70 7.5960 019 59.7970	Iso R 6s	7.0	Lanterne på stang med IB	1.6	1 R 0.0 - 360.0 Rundtlysende
901107 92	Skarvenes Skarveskjæret Nord Troms	70 7.6822 019 59.1472	Iso G 6s	7.0	HIB på stang	0.8	1 G 0.0 - 360.0 Rundtlysende
901108 92	Fugløvfjorden Storelvflua Valabotn	70 7.5473 019 58.6574	Iso R 6s	5.5	HIB på stang	1.6	1 R 0.0 - 360.0 Rundtlysende
901200 92	Fugløvfjorden Tågneset Vannøyas østpynt	70 5.9272 020 7.4137	Fl W 5s	10.7	Lanterne på søyle 6.4	3.2	1 W 0.0 - 360.0 Rundtlysende.
9012P 92	Vannøya Mast Fakken	70 6.3390 020 7.0145	Fast W lys				W 0.0 - 360.0
9012P 92	Vannøya Mast Fakken	70 6.3390 020 7.0145	Fast R lys				R 0.0 - 360.0
901300 92	Vannvåg Vannvåg molo Vannvågen	70 4.4077 019 59.5591	Iso G 2s	5.3	Lanterne på stang 3.9	0.6	1 G 0.0 - 360.0 Rundtlysende.
901301 92	Fugløvfjorden Ytre Vannvåg molo, N Vannvåg	70 4.5138 019 59.8690	Iso G 2s	8.5	Lanterne på stang 4.0	1.1	1 G 0.0 - 360.0 Rundtlysende
901302 92	Fugløvfjorden Ytre Vannvåg molo, S Vannvåg	70 4.4852 019 59.9981	Iso R 2s	11.0	Lanterne på stang 4.0	0.8	1 R 0.0 - 360.0 Rundtlysende

Fyrnr. Kartnr	Område Navn Beliggenhet	Posisjon	Karakter	Lys høyde [m]	Beskrivelse Høyde over grunnen [m]	Lysvidde R G W	Sektor - farge - retning - beskrivelse
901400 93	Fugløyfjorden Valholmen Spenna SØ pynt	70 9.1435 020 10.5644	FI WRG 5s	11.2	Lyktehus 3.0	5.9 5.9 6.8	1 G 162.8 - 210.9 Fra innpå land på Spenna til Ø av Kvitholmen 2 W 210.9 - 358.9 Til klar Ø av Skullbåen 24 m 3 R 358.9 - 5.1 Til klar Ø av Håvardsbåen 16 m 4 G 5.1 - 9.8 Til klar V av Kallbåen 18 m 5 W 9.8 - 14.1 Til Ø av Nessebåen 16 m og Ø av Fakkebåen 8 m 6 R 14.1 - 66.3 Til mellom Lysgrunnen og Sandskjæran 7 G 66.3 - 75.5 Til SØ av Enes 8 R 75.5 - 105.0 Til innpå land på Spenna
901600 93	Fugløyfjorden Skjåvikneset Arnøy V side	70 10.6200 020 24.6084	FI (2) WRG 10s	12.0	Lyktehus 3.0	5.6 5.6 6.5	1 G 11.0 - 26.9 Fra innpå Tennhaugen til V av Kvalshausen 2 W 26.9 - 47.6 Til S av Banken 48 m 3 R 47.6 - 69.7 Til S av Svartholmen 4 G 69.7 - 89.6 Til N av Spennaskagbåen 2,7 m 5 W 89.6 - 119.0 Til SV av Brusnova 6 R 119.0 - 137.3 Til innpå Laukvikbukta 7 G 137.3 - 158.0 Til NØ av Håkjerringneset og klar Duaros 9,7 m 8 W 158.0 - 216.6 Til NV av Munken 9 R 216.6 - 227.5 Til innpå Støvelneset
901800 93	Årviksand Årviksand, N molo Årvikbukta	70 11.8644 020 30.5917	Iso R 2s	7.3	Lanterne på stang 3.0	1.73	1 R 0.0 - 360.0 Rundtlysende.
902000 93	Fugløyfjorden Årviksand, S molo På Molohodet	70 11.8288 020 30.7862	Iso G 2s	6.3	Lanterne på stang 4.5	1.7	1 G 0.0 - 360.0 Rundtlysende
902200 90	Ullsfjorden Oldervik molo Oldervik	69 45.2453 019 40.7492	FI G 3s	7.5	Lanterne på stang 3.0	1.3	1 G 0.0 - 360.0 Rundtlysende.
902403 100	Breivikbotn Lillehavet SV Lillehavet	70 35.4856 022 17.3194	Iso G 2s	5.0	Lanterne på stang 8.0	0.5	1 G 0.0 - 360.0 Rundtlysende
902404 100	Breivikbotn Lillehavet NV Lillehavet	70 35.5013 022 17.3454	Iso R 2s	5.0	Lanterne på stativ 10.0	0.5	1 R 0.0 - 360.0 Rundtlysende
902405 100	Breivikbotn Lillehavet SØ Lillehavet	70 35.4724 022 17.3705	Iso G 2s	5.0	Lanterne på stang 8.0	0.5	1 G 0.0 - 360.0 Rundtlysende
902406 100	Breivikbotn Lillehavet NØ Lillehavet	70 35.4876 022 17.3908	Iso R 2s	5.0	Lanterne på stang 8.0	0.5	1 R 0.0 - 360.0 Rundtlysende
902600 90	Kubergan Kuberget Ullsfjorden	69 38.2825 019 44.3006	FI (2) WRG 10s	5.5	Lyktehus på søyle 6.5	5.0 5.0 5.9	1 G 182.4 - 183.8 Fra inn på Likhellaren til ut Ullsfjorden V av Ullsneset 2 W 183.8 - 191.3 Til V av Ullnesberg 3 R 191.3 - 252.8 Til inn mot Kvalvikbergan 4 G 252.8 - 301.0 Til SV av Storsteinneset 5 W 301.0 - 304.4 Til NØ av kai ved Fomeselva 6 R 304.4 - 343.1 Til inn på Hjelnes 7 G 343.1 - 9.7 Til V av Straumsneset 8 W 9.7 - 11.8 Til Ø av Skarmunken og Melen 9 R 11.8 - 15.8 Til inn på land ved Skarmunken

Fyrnr. Kartnr	Område Navn Beliggenhet	Posisjon	Karakter	Lys høyde [m]	Beskrivelse Høyde over grunnen [m]	Lysvidde R G W	Sektor - farge - retning - beskrivelse
902800 90	Sør fjorden Klubbskjær Indre Lavangen	69 32.3402 019 39.3739	FI (2) WRG 5s	5.5	Lyktehus på varde 6.5	2.6 2.6 3.1	1 G 198.6 - 207.3 Fra inn på Bergenes til Ø av Kvalnesgrunnen 2 W 207.3 - 223.7 Til NV av Rornesgrunnen 3 R 223.7 - 291.8 Til N av Taregrunnen inn mot Steinholmbukta 4 G 291.8 - 343.0 Til SV av Sandskjæret 5 W 343.0 - 351.2 Til Ø av Skognesholmen 6 R 351.2 - 4.6 Til inn mot Skognesbukta 7 G 4.6 - 25.7 Til Ø av Kjerkerberget 8 R 25.7 - 39.2 Til inn på land på Kjerkerberget
903000 90	Sør fjorden Skognesskjær NØ av, Skognesholmen	69 29.4399 019 40.4769	FI G 3s	4.0	Lanterne på stang 8.0	1.1	1 G 0.0 - 360.0 Rundtlysende
903200 91	Ullsfjorden Sørlienangen På Nesodden	69 50.8043 019 59.5702	Oc (2) WRG 8s	7.0	Lyktehus på underbygning 6.0	7.0 7.0 8.1	1 G 72.3 - 76.9 Fra innpå Blåmannsgrunnen til N av Skredfarneset 2 W 76.9 - 206.1 Til V av Nordleangeneset 3 R 206.1 - 218.6 Til NV av Båtnes 4 G 218.6 - 233.5 Til innpå Slettvollneset 5 W 233.5 - 349.1 Til V av Naustneset 6 R 349.1 - 354.1 Til Ø av Lenangsøyra nordre molo
903201 91	Ullsfjorden Lenangsøyra molo, N Molohodet	69 48.7427 019 59.6070	Iso G 4s		Lanterne på stang	1.2	1 G 0.0 - 360.0 Rundtlysende
903202 91	Ullsfjorden Lenangsøyra molo, S på molo	69 48.6977 019 59.5620	Iso R 4s	6.8	Lanterne på stang	3.0	1 R 0.0 - 360.0 Rundtlysende
903300 91	Ullsfjorden Nordlenangeset Nord-Lenangen	69 56.6415 020 9.4121	FI W 3s	8.2	Lanterne på stang 3.0	6.0	1 W 0.0 - 360.0 Rundtlysende.
903400 91	Ullsfjorden Nordlenangen Ved molo	69 54.6986 020 10.0262	Oc WRG 6s	5.3	Lyktehus på søyle 3.9	7.5 7.5 8.5	1 G 168.5 - 189.7 Fra inn på land ved Nygårdstranda, til Ø av Svineryggsteinen 2 W 189.7 - 194.3 Til V av Nesseskjæret 0,6mtr 3 R 194.3 - 269.8 Til inn på Hæsaieira 4 G 269.8 - 330.9 Til inn på nes N av Sandneset 5 W 330.9 - 351.9 Til klar V av Sandneset nordre kai 6 R 351.9 - 7.0 Til inn på Hammeskjæret og Innerholmen
903500 91	Ullsfjorden Nordlenangen molo Molohodet	69 54.5654 020 9.9918	Iso G 2s	5.4	Lanterne på stang 3.95	3.8	1 G 0.0 - 360.0 Rundtlysende
903600 91	Ullsfjorden Nordlenangen molo, S Molohodet	69 54.5198 020 9.9739	Iso R 2s	6.3	Lanterne på stang 3.0	1.7	1 R 0.0 - 360.0 Rundtlysende
904000 91	Ullsfjorden Lyngstuva Sørklubben	69 58.5282 020 15.6853	FI WRG 5s	29.0	Lyktehus 6.0	7.6 7.6 8.5	1 G 49.0 - 52.9 Fra innpå Nordlenangsneset til NV av Nordlenangsneset 2 W 52.9 - 249.8 Til N av Nordklubben 3 R 249.8 - 259.1 Til innpå Nordklubbneset
904200 92	Ullsfjorden Karsøyra På Korsneset	69 59.7190 019 57.8541	FI (2) WRG 10s	15.0	Lyktehus på underbygning 6.0	7.0 7.0 8.1	1 G 206.9 - 212.9 Fra inn over Kvitklubbnes til SØ av Kvitklubbnes 2 W 212.9 - 31.5 Til Ø av Tjørnøra og Ø av Lubben 81mtr 3 R 31.5 - 64.1 Til inn på Gammelgård 4 G 64.1 - 83.8 Til inn mot Galgeneset

Fyrnr. Kartnr	Område Navn Beliggenhet	Posisjon	Karakter	Lys høyde [m]	Beskrivelse Høyde over grunnen [m]	Lysvidde R G W	Sektor - farge - retning - beskrivelse
904500 91	Lyngenfjorden Arnøya På Haugnes	70 2.0408 020 32.2192	FI WRG 5s	7.0	Lyktehus 6.5	7.0	1 G 302.9 - 309.5 Fra innpå Skjegggebåen til klar SV av Haugnesgrunnen
						7.0	2 W 309.5 - 319.7 Til klar NØ av Skagodden
						8.1	3 R 319.7 - 325.2 Til innover Skagegrunnen
							4 G 325.2 - 344.7 Til klar V av Klubben (Vorterøya)
							5 W 344.7 - 2.3 Til godt klar Ø av Lyngsskjæret
							6 R 2.3 - 10.5 Til godt klar V av Lyngsskjæret
							7 G 10.5 - 61.5 Til godt klar NV av Lyngstuva
							8 W 61.5 - 108.1 Til klar SV av Moltjønna
							9 R 108.1 - 137.5 Til innpå Nesøra
							10 G 137.5 - 155.3 Til klar Ø av kaien i Akkarvik
							11 W 155.3 - 163.8 Til klar V av Kjerkenesodden
							12 R 163.8 - 179.5 Til innpå Langfjorden og innover land
904600 91	Arnøyhamn Arnøyhamn molo	70 3.1328 020 38.1457	Iso R 2s	7.0	LA/IB	3.6	1 R 0.0 - 360.0 Rundtlysende
904700 91	Lyngenfjorden Vorterøy På Vorterøyskagen	69 59.4716 020 38.2110	Oc (2) WRG 8s	18.2	Lyktehus 3.0	7.0	1 G 114.9 - 116.4 Fra kloss NØ av Skagegrunnen til NØ av Skagegrunnen stang
						7.0	2 W 116.4 - 127.9 Til SV av Geitvika og Ytter-Bergneset
						8.1	3 R 127.9 - 137.8 Til SV av Haugnesodden
							4 G 137.8 - 180.5 Til Ø av Sommarvoll
							5 W 180.5 - 182.5 Til V av Draugneset
							6 R 182.5 - 220.1 Til NV av Sommarsetneset og Kvalvikneset
							7 G 220.1 - 320.2 Til SV av Lille Sandnesgrunnen 0,2mtr og Novneset
							8 W 320.2 - 320.8 Til NØ av Gamleværneset
							9 R 320.8 - 321.0 Til inn mot land NØ av Gamleværneset
904910 91	Lyngenfjorden Lyngskjæret Lyngsbåan	69 57.1264 020 30.5844	FI (2) W 5s	8.5	Lanterne på stativ 8.5	6.5	1 W 0.0 - 360.0 Rundtlysende.
905400 94	Molteneset Maurisundet Maurisundet	69 55.1491 020 52.2961	FI (2) WRG 5s	6.3	Lyktehus på underbygning 6.0	4.9	1 G 46.2 - 56.0 Fra innpå Moldfarnes, til godt NV av Moldfarneset
						4.9	2 W 56.0 - 59.9 Til inn mot Storbukta
						5.8	3 R 59.9 - 92.4 Til innpå Follesøysundet
							4 G 92.4 - 98.7 Til klar N av Store Follesøya
							5 W 98.7 - 100.7 Til klar S av Stangnes og S av 7mtr
							6 R 100.7 - 169.3 Til innpå Vollneset (Maurisundet)
							7 G 169.3 - 225.3 Til klar SØ av Flåteneset
							8 W 225.3 - 233.7 Til klar NV av Tømmerneset
							9 R 233.7 - 240.1 Til klar av Håkjerringberget og NV av Klokkarvollen
905500 90	Djupvik Spåkenes Lyngenfjorden	69 45.7418 020 27.5991	Oc WRG 6s	4.7	Lyktehus på underbygning 4.5	7.3	1 G 347.9 - 352.0 Fra V av Djupvikgrunnen 2,4mtr til V av 35mtr
						7.3	2 W 352.0 - 15.0 Til Ø av Årøya ved Lomnes
						8.3	3 R 15.0 - 92.3 Til innpå Grenelva
							4 G 92.3 - 172.1 Til Ø av Jewvas
							5 W 172.1 - 185.9 Til V av Brottet ved 40mtr kota
							6 R 185.9 - 206.5 Til innpå land ved Oterneset.
905601 90	Lyngen Djupvik Molo Djupvik molo	69 44.9707 020 28.9270	Iso G 2s	6.5	Lanterne på stang med IB 4.5	2.0	1 G 0.0 - 360.0 Rundtlysende.
905800 90	Lyngen Olderdalen Kåfjorden	69 36.1741 020 31.8971	Oc WRG 6s	5.5	Lyktehus 3.0	1.7	1 G 322.3 - 337.4 Fra innover land til V av Kroken stake (bygning i grønn sektor mot mørk)
						1.7	2 W 337.4 - 357.3 Til klar Ø av Samuelsenberg
						2.1	3 R 357.3 - 39.9 Til innpå Nordneslandet
							4 G 39.9 - 76.3 Til klar N av Nordneset
							5 W 76.3 - 108.3 Til klar S av Lauvbakken og klar slaggr.
							6 R 108.3 - 119.6 Til inn mot land ved Lauvbakken
906000 90	Lyngen Mandalsklubben Kåfjord	69 32.7350 020 35.0980	Oc (2) WRG 8s	5.0	Lyktehus på søyle 4.5	4.6	1 G 133.6 - 145.7 Fra innpå Sandneset og midtfjords ut Kåfjorden
						4.6	2 W 145.7 - 151.4 Til klar SV av Lauvbakken og Ystebyneset
						5.4	3 R 151.4 - 174.9 Til klar V av Kroken stake og V av 20mtr kota
							4 G 174.9 - 303.3 Til SV av Langnesgrunnen stake
							5 W 303.3 - 316.1 Til innpå land V av Båneset
							6 R 316.1 - 317.7 Til innpå land SØ av lykta

Fyrnr. Kartnr	Område Navn Beliggenhet	Posisjon	Karakter	Lys høyde [m]	Beskrivelse Høyde over grunnen [m]	Lysvidde R G W	Sektor - farge - retning - beskrivelse
906200 90	Lyngen Pertenga Kåfjord	69 30.8327 020 47.1051	FI (2) WRG 5s	6.5	Lyktehus på stativ 6.0	4.4 4.4 5.2	1 G 331.9 - 336.7 Fra innpå land SØ av lykta, til til midt i Kåfjordbotn 2 W 336.7 - 346.8 Til inn mot SV-sida av Kåfjordbotn 3 R 346.8 - 58.0 Til innpå Håkjerringberget 4 G 58.0 - 94.1 Til klar N av Isfjellgrunnen stake 5 W 94.1 - 101.5 Til klar S av Langnesgrunnen stake 6 R 101.5 - 132.8 Til innpå Oksnes
906401 90	Lyngen Kvitbergskjæret Kvitbergskjæret	69 35.0297 020 18.3060	FI G 3s	5.8	Lanterne på stang 2.5	2.5	1 G 0.0 - 360.0 Rundtlysende.
906600 90	Lyngen Ytre Nortasholmen Lyngseidet	69 33.8512 020 18.2706	FI WRG 5s	8.2	Lyktehus på underbygning 7.0	6.1 6.1 7.0	1 G 85.0 - 85.6 Fra N av Storskogholmen 10mtr kota til Innpå Karnesbukta 2 W 85.6 - 87.6 Til klar S av Marieholmen 3 R 87.6 - 93.6 Til midt innpå Ronka 4 G 93.6 - 100.2 Til 90m N av Figenschouggrunnen 5 W 100.2 - 117.5 Til innpå Eisdbukta S av neset ved Stigen 6 R 117.5 - 153.2 Til Ø av Sjøberg 7 G 153.2 - 197.4 Til klar Ø av Storsteinneset 8 W 197.4 - 233.9 Til klar NV av Gambukta 9 R 233.9 - 248.0 Til innpå Liabukta og Rottenvikgrunnen 10 G 248.0 - 258.4 Til mellom Stortuva og Irviura 11 W 258.4 - 11.7 Til klar Ø av Josapneset 12 R 11.7 - 35.8 Til innpå Karnesodden
906800 90	Lyngen Kvalvikneset	69 29.6854 020 15.1693	FI W 3s	5.7	Lanterne på stang	2.8	1 W 0.0 - 360.0 Rundtlysende.
907000 90	Lyngen Lyngsdaløra Lyngenfjorden	69 26.4783 020 9.8448	Oc WRG 6s	2.5	Lyktehus 3.0	1.7 1.7 2.1	1 G 216.0 - 230.2 Fra innpå Nessegrunnen til klar SØ av Masterneset 2 W 230.2 - 353.5 Til 115m Ø av Kvitbergskjæret stang 3 R 353.5 - 359.6 Til inn mot Solbergodden
907200 90	Lyngen Salmeneset Storfjorden	69 20.0516 020 1.4497	Oc WRG 6s	6.8	Lyktehus på underbygning 6.0	7.3 7.3 8.3	1 G 25.0 - 30.2 Fra inn mot Ytre Berg, til klar V av Slettneset 2 W 30.2 - 40.5 Til Ø av Kvalnes 3 R 40.5 - 197.4 Til inn på Steindalsbukta 4 G 197.4 - 214.2 Til klar Ø av Rastebynes 5 W 214.2 - 216.6 Til V av Masternesbåen stang 6 R 216.6 - 222.4 Til inn på Elsnesebukta
907400 91	Rotsundet Rotsundet Rotsundet	69 46.8292 020 36.0079	Oc WRG 6s	6.5	Lyktehus 3.0	3.9 3.9 4.6	1 G 69.8 - 92.6 Fra inn mot Klavenes, til N av 10mtr Rotsundet S-side stake 2 W 92.6 - 101.4 Til S av 10mtr SV av Hamneset 3 R 101.4 - 163.8 Til inn mot Hagen V for fergeleiet 4 G 163.8 - 230.9 Til godt klar SØ av Gabrielholet 5 W 230.9 - 233.7 Til NV av Bourneset 6 R 233.7 - 237.8 Til kloss i land ved Sletta
908000 91	Kågsundet Kågsundet Arnøya SØ	70 3.1076 020 47.5112	Oc WRG 6s	10.0	Lyktehus på søyle 5.2	7.3 7.3 8.3	1 R 238.4 - 244.9 Fra inn på Grunneset til godt klar NNV av Skjervøyskjæret 2 G 244.9 - 253.5 Til klar SØ av Skjervøyskjæret og Storskallen 14m 3 W 253.5 - 259.2 Til klar N av Engnesodden 4 R 259.2 - 311.9 Til 140m NØ av molo ved Storstein 5 G 311.9 - 48.8 Til godt klar NV av Skagegrunnen stang 6 W 48.8 - 66.6 Til klar SØ av Skuteberget LA og godt klar SØ av Haugnesgrunnen 7 R 66.6 - 71.1 Til innover Haugbukta
908400 93	Kvænangen Skjervøya Skjervøyas N pynt	70 3.6963 020 59.7349	Oc (2) WRG 8s	15.2	FL/NB 3.0	7.7 7.3 10.0	1 G 81.5 - 90.7 Fra innpå Engnesodden pynten av Mortevalgneset 2 W 90.7 - 144.7 Til 320 m SV av Skjervøyskjæret 3 R 144.7 - 169.4 Til 175 m Ø av Skjervøyskjæret 4 W 169.4 - 215.8 Til klar NV av Sørbåen. 5 G 215.8 - 231.0 Til klar SØ av Nordbåen. 6 W 231.0 - 263.5 Til 230 m N av Borterfallet stg. 7 R 263.5 - 273.1 Til 465 m S av Øverfallet stg. 8 G 273.1 - 296.9 Til 420 m SV av Haukøyeneset 9 W 296.9 - 320.1 Til 190 m NØ av Hakstein 10 R 320.1 - 339.6 Til innpå land ved Prestberget

Fyrnr. Kartnr	Område Navn Beliggenhet	Posisjon	Karakter	Lys høyde [m]	Beskrivelse Høyde over grunnen [m]	Lysvidde R G W	Sektor - farge - retning - beskrivelse
908500 93	Skjærvøy Skjærvøyskjæret Kvæningen	70 4.5617 020 58.9050	FI (2) WRG 10s	17.2	Lyktehus på søyle 6.2	8.7	1 R 324.7 - 23.1 Fra NNØ av Store Hakkstein til V av Tennskjærneset
						8.7	2 G 23.1 - 62.3 Til N av Vittnes
						9.8	3 W 62.3 - 68.2 Til S av Sigla
							4 R 68.2 - 108.1 Til innpå Vassnes
							5 G 108.1 - 156.8 Til Ø av Faulberget
							6 W 156.8 - 201.7 Til V av Brynningen
							7 R 201.7 - 211.4 Til innpå Seglvik mellom Rammnesbakken og Bøttnesbåen
							8 G 211.4 - 262.6 Til S av Rødøya
							9 W 262.6 - 272.7 Til N av Bortfallet
							10 R 272.7 - 282.0 Til mellom Øverfallet og Skarvberglandet
							11 G 282.0 - 303.0 Til SSV av Haukøyneiset
							12 W 303.0 - 324.7 Til første grense NNØ av Store Hakkstein
908902 93	Kvæningen Stussnes molo Skjærvøy havn	70 1.8757 020 59.5059	Iso R 2s	12.45	Lanterne på stang 4.7	0.7	1 R 0.0 - 360.0 Rundtlysende
909000 93	Kvæningen Fiskenes molo Skjærvøy hamn	70 1.9994 020 59.5983	Iso G 2s	12.1	Lanterne på stang 6.5	0.7	1 G 0.0 - 360.0 Rundtlysende.
909102 93	Skjærvøy Vågen Mot indre havn	70 1.8328 020 58.6270	FI (2) R 5s	5.5	Lanterne på stang 4.3	0.6	1 R 0.0 - 360.0 Rundtlysende
909200 93	Storstein Fergeleie Storstein E Storstein Fergeleie	70 1.9348 020 51.0048	Iso G 4s		LA/IB	1.5	1 G 0.0 - 360.0 Rundtlysende
909300 93	Storstein Fergeleie Storstein W Storstein Fergeleie	70 1.8907 020 50.8624	Iso R 4s		LA/IB	1.2	1 R 0.0 - 360.0 Rundtlysende
909500 94	Skjærvøy Taskebyneset Taskebyneset	69 59.9512 021 4.0708	Oc (2) WRG 8s	8.6	Lyktehus 3.0	5.9	1 G 154.8 - 169.9 Fra inn på Småskjæret til klar Ø av Sakariasgrunnen stake(7,1mtr)
						5.9	2 W 169.9 - 179.2 Til klar V av Hakstein
						6.8	3 R 179.2 - 209.8 Til klar SØ av Hakstein
							4 G 209.8 - 246.5 Til klar SØ av Haukøyneiset
							5 W 246.5 - 249.5 Til N av Lille Haukøya
							6 R 249.5 - 295.7 Til inn på Indre Avløysinga
							7 G 295.7 - 329.5 Til klar SV av Oksfjordklubben
							8 W 329.5 - 351.4 Til klar Ø av Maurneset
							9 R 351.4 - 353.1 Til innpå Maurneset
9095AP 94	Skjærvøy Skjærvøybrua, N Skattøyrundet	70 0.3548 020 54.3134	Fast R lys	9.9	9.9		R 0.0 - 360.0
9095BP 94	Skjærvøy Skjærvøybrua, S Skattøyrundet	70 0.3521 020 54.3185	Fast R lys	9.9	9.9		R 0.0 - 360.0
910000 94	Nordreisa Stornes Reisafjordens Ø-side	69 52.4135 021 2.0260	FI (2) WRG 10s	6.7	Lyktehus 3.0	5.6	1 G 7.0 - 21.2 Fra inn på Oksebukt til V av Geitholmen
						5.6	2 W 21.2 - 37.2 Til SØ av Svartneset
						6.5	3 R 37.2 - 50.5 Til inn på Kvalbukta
							4 G 50.5 - 69.3 Til inn på Bakkebyfjorden NV av Latterneset
							5 W 69.3 - 75.2 Til inn mot Ytre Bakkeby og SØ av Seljeholmen
							6 R 75.2 - 174.1 Til inn på Trollvika
							7 G 174.1 - 193.5 Til Ø av Maurneset
							8 W 193.5 - 215.2 Til V av Oksfjordklubben
							9 R 215.2 - 240.6 Til inn mot Klubbeneis
910100 94	Nordreisa Sørkjosen molo På molohode	69 47.6561 020 56.3949	Iso G 2s	5.1	Lanterne på stang	0.9	1 G 0.0 - 360.0 Rundtlysende.

Fyrnr. Kartnr	Område Navn Beliggenhet	Posisjon	Karakter	Lys høyde [m]	Beskrivelse Høyde over grunnen [m]	Lysvidde R G W	Sektor - farge - retning - beskrivelse
910200 94	Lille Haukøya Lille Haukøya Haukøysundet	70 1.4653 021 17.2087	FI (2) WRG 5s	8.0	Lyktehus 3.2	4.9 4.9 5.8	1 G 46.2 - 64.7 Fra inn på Meilandsøra til klar N av Småseigrunnen stake(8,8mtr) 2 W 64.7 - 85.0 Til klar S av Haukøyneset 3 R 85.0 - 136.9 Til innpå Balsa 4,5mtr 4 G 136.9 - 178.0 Til klar Ø av Balsanaset 5 W 178.0 - 258.7 Til klar N av Mannskarvikøra stake(17,3mtr) 6 R 258.7 - 276.2 Til inn mot Ytre Øyrneset
910300 94	Kvæningen Skagskjæret varde Vest om Spildra	70 1.5890 021 32.1852	FI R 3s		Lanterne på stang		1 R 0.0 - 360.0 Rundtlysende
910400 94	Spildra NV spiss Skagklubben Kvæningen	70 1.0806 021 32.9086	FI WRG 5s	13.7	Lyktehus 3.8	5.7 5.7 6.7	1 G 303.9 - 309.7 Fra inn over land ved Skagklubben til klar SV av stang SV av Systerhl. (Vapsehl.) 2 W 309.7 - 352.0 Til klar NØ av Humpen 3 R 352.0 - 3.0 Til klar Ø av Langstrandholmen (Valanhl.) 4 G 3.0 - 102.0 Til akkurat N av Mannskarvikøra stake(16 mtr) 5 W 102.0 - 145.5 Til klar SV av Skagskjæret 6 R 145.5 - 196.3 Til inn mot Foranaset
910500 94	Dunvik Dunvik molo Kvæningen	69 59.6900 021 40.7792	FI R 3s	7.0	Lanterne på stang med IB 3.0	2.0	1 R 0.0 - 360.0 Rundtlysende
910600 94	Kvæningen Spildra Sydspissen av Spildra	69 59.4840 021 41.1058	FI (2) WRG 10s	23.3	Lyktehus 3.3	5.9 5.9 6.8	1 G 252.1 - 256.1 Fra inn på Spildra til godt klar S av Vassnesgrunnen stang 2 W 256.1 - 268.6 Til godt klar N av Jernskjeret LA og klar N av 10,1mtr Nordbåen 3 R 268.6 - 290.9 Til klar SSV av Jernskjeret og 11mtr grunne 4 G 290.9 - 324.1 Til godt klar SV av Skarvskjæret 5 W 324.1 - 343.0 Til klar Ø av Vågan og Skjåbergneset 6 R 343.0 - 350.1 Til inn på Trollhamnøyra og 8,5mtr grunne 7 G 350.1 - 19.5 Til klar V av Skorpeøra 8 W 19.5 - 35.3 Til klar SØ av Humpen 9 R 35.3 - 61.6 Til 105m SSØ av Valanhamn LA og 1,1mtr grunne 10 G 61.6 - 110.8 Til N av Mannskarvikøra stake og 17,3mtr 11 W 110.8 - 114.4 Til SV av Systerflu og 1,1mtr 12 R 114.4 - 123.9 Til innpå Klemmeneset
910700 94	Kvæningen Spildra havn Inne i havna	69 59.5992 021 40.6832	FI G 3s	7.8	Lanterne på stang	2.1	1 G 0.0 - 360.0 Rundtlysende
910800 94	Kvæningen Valanhamn Syd om Langstrandholmen	69 57.8662 021 32.0512	FI (2) W 5s	4.8	Lanterne på stang 4.8	4.8	1 W 0.0 - 360.0 Rundtlysende.
910900 94	Kvæningen Jernskjeret Sydøst for Spildra	69 59.3314 021 43.9016	FI W 3s	8.5	Lanterne på stativ 10.4	3.6	1 W 0.0 - 360.0 Rundtlysende
911000 94	Kvæningen Storengneset Lille Altafjorden	70 0.7907 022 0.4633	FI (2) WRG 5s	11.5	Lyktehus på stativ 9.0	4.5 4.5 5.4	1 G 332.9 - 352.1 Fra inn på land ved Storsletta, til klar V av Gråneset 2 W 352.1 - 355.7 Til klar Ø av Stajord 3 R 355.7 - 23.6 Til inn over Slettneset 4 G 23.6 - 57.4 Til klar NV av Klubben 5 W 57.4 - 84.1 Til 165m S av Vassnesgrunnen stang 6 R 84.1 - 229.3 Til inn på landet NØ av Storengklubben.
911200 94	Kvæningen Røholmen Ø av Skorpa	69 56.4346 021 50.9623	Oc (2) WRG 8s	9.7	Lyktehus 3.2	4.6 4.6 5.4	1 G 343.1 - 349.8 Fra inn på Fjellbukt til 155m V av Molvikøyra stang 2 W 349.8 - 0.7 Til klar Ø av Nøklan og Indre Nøkkelineset 3 R 0.7 - 79.1 Til S av Seibåen 4 G 79.1 - 159.5 Til klar Ø av Sukkeret 5 W 159.5 - 189.7 Til klar V av Klubben 6 R 189.7 - 192.8 Til inn på Klubben

Fyrnr. Kartnr	Område Navn Beliggenhet	Posisjon	Karakter	Lys høyde [m]	Beskrivelse Høyde over grunnen [m]	Lysvidde R G W	Sektor - farge - retning - beskrivelse
911400 94	Sørstraumen Kvænanngstraumen Badderfjorden	69 50.5520 021 52.8262	Oc WRG 6s	4.5	Lyktehus på stativ 6.0	3.9 3.9 4.6	1 G 112.7 - 134.0 Fra inn på Karviklandet SØ av Lakseberget, til klar NØ av Rakkneset 2 W 134.0 - 155.7 Til klar V av Ytre - Nøklund 3 R 155.7 - 161.4 Til inn over Nøkkelineset 4 G 161.4 - 168.4 Til klar Ø av Nøklan 5 W 168.4 - 175.9 Til 100m V av Molvikøyra stang (sprosse i sektorskille til rød) 6 R 175.9 - 193.2 Til inn over Bankenes og Steinnes 7 G 193.2 - 215.8 Til inn på Nordnes
911500 94	Kvænanngen Sørstraumen Straumens ø.side	69 50.5703 021 53.1786	FI R 3s	5.3	Lanterne på stang	2.4	1 R 0.0 - 360.0 Rundtlysende.
911601 94	Badderfjorden Badderøen Vestre molo V av Badderelva	69 50.7723 022 1.1535	Iso G 2s	6.0	Lanterne på stang med IB 3.0	2.2	1 G 0.0 - 360.0 Rundtlysende
911800 95	Kvænanngen Jøkelfjorden På Slettneset	70 3.6621 021 51.7051	FI (2) WRG 10s	9.8	Lyktehus på søyle 10.2	4.7 4.7 5.6	1 G 47.3 - 63.7 Fra inn på Hamnebukta til godt klar NV av Jøkelfjordklubben 2 W 63.7 - 77.5 Til klar S av Neverneset 3 R 77.5 - 133.2 Til midt inn på Tverrfjorden 4 G 133.2 - 241.9 Til klar SØ av Sotnes 5 W 241.9 - 253.1 Til NV av Elvegård 6 R 253.1 - 255.4 Til inn på land Ø av lykta
912000 95	Kvænanngen Spitnes På Spitnes	70 5.7240 021 28.2564	FI W 5s	10.1	Lanterne på stang	4.3	1 W 0.0 - 360.0 Rundtlysende.
912400 93	Lauksundet Søre Lauksund Arnøy Ø-side	70 6.2693 020 44.9956	Oc (2) WRG 8s	6.5	Lyktehus på stativ 6.0	3.7 3.7 4.4	1 G 193.4 - 198.6 Fra inn mot land ved Lyngnes til Ø av Larsnes 2 W 198.6 - 204.7 Til V av Korsneset 3 R 204.7 - 265.3 Til inn på Gjeskeodden 4 G 265.3 - 326.8 Til SV av Elvenes 5 W 326.8 - 334.8 Til NØ av land ved Midtre Oterelva 6 R 334.8 - 347.1 Til inn mot Skaret
912500 93	Lauksundet Nordre Lauksund Arnøya Ø, Nymoen	70 9.1887 020 46.9637	Oc WRG 6s	6.7	Lyktehus på søyle 7.0	5.5 5.5 6.4	1 G 194.8 - 197.1 Fra inn mot land ved Uran, til Ø av Skarvesteinen 2 W 197.1 - 250.1 Til NV av Hellnesodden 3 R 250.1 - 290.0 Til inn på Korsneset 4 G 290.0 - 7.6 Til V av Hamnes 5 W 7.6 - 10.6 Til Ø av Solstrand 6 R 10.6 - 16.7 Til inn på land ved Kildal
912601 93	Arnøya Lauksund , N molo Tareneset	70 7.1550 020 45.4958	Iso G 2s	6.3	Lanterne på stang med IB 3.0	2.0	1 G 0.0 - 360.0 Lyser rundt
912602 93	Lauksundet Lauksund, S molo Solnes	70 7.1299 020 45.4419	Iso R 2s	5.6	Lanterne på stang med IB 3.0	2.0	1 R 0.0 - 360.0 Rundtlysende rød
913000 93	Arnøya Hylla Lopphavet	70 14.2013 020 42.1613	FI (2) WRG 5s	18.0	Lyktehus 3.2	5.5 5.5 6.4	1 G 80.4 - 86.9 Fra innover Hyllebergan til N av Rotvågskjær 2 W 86.9 - 207.2 Til V av Arnøybåen klar av 34 m 3 R 207.2 - 220.8 Til Ø av Arnøybåen og klar av Laukegrunnen 22 m 4 G 220.8 - 228.9 Til Ø av Laukegrunnen 32 m 5 W 228.9 - 275.3 Til N av Klubben 6 R 275.3 - 280.5 Til over land ved Rubertkleiaog rett nord av Klubben
913201 95	Kvenangen Seglvika molo Vågen	70 12.4300 021 12.6992	Iso G 4s	5.0	Lanterne på stang med IB 5.5	1.0	1 G 0.0 - 360.0 Rundtlysende.

Fyrnr. Kartnr	Område Navn Beliggenhet	Posisjon	Karakter	Lys høyde [m]	Beskrivelse Høyde over grunnen [m]	Lysvidde R G W	Sektor - farge - retning - beskrivelse
913400 95	Brynnilen Brynnilen Lopphavet	70 13.7030 021 10.9218	FI (2) WRG 10s	46.0	Lyktehus 6.2	7.0 7.0 8.1	1 G 21.2 - 25.5 Fra mørk i Brynnilen til klar VNV av Skjervøyskjæret 2 W 25.5 - 31.7 Til SØ av Laberget 3 R 31.7 - 59.6 Til NV av Helnesodden 4 G 59.6 - 105.9 Til N av Arnøybåen 5 W 105.9 - 184.1 Til V av Stabben 17,8m 6 R 184.1 - 197.8 Til Ø av Notlegget 5,8m og Svartskjæret 7 G 197.8 - 202.1 Til Ø av Svartskjæret og Ø av Skjærvøybåen 13,9m 8 W 202.1 - 226.8 Til NNV av Andnesodden og klar NV av Lillegrunnen 10m 9 R 226.8 - 232.0 Til inn mot Andnes
913410 95	Svartskjæret Svartskjæret Lopphavet	70 15.9241 021 12.6934	Iso W 6s	15.0	Lanterne på stang 5,0	6.0	1 Y 0.0 - 360.0 Rundtlysende
913700 95	Lopphavet Sildmyrlingen Sildmyrlingen	70 23.5386 021 42.1787	FI (2) WRG 10s	47.0	Lyktehus 6.2	8.7 8.7 9.8	1 G 41.0 - 43.7 Fra innpå land ved Lauksletta til utpå Loppesveet 2 W 43.7 - 47.9 Til SSØ av Loppekvalen LA 3 R 47.9 - 62.7 Til innpå Meværbukta 4 G 62.7 - 92.6 Til N av Skagsodden 5 W 92.6 - 228.7 Til NNV av Store Hågrunnen 10mtr 6 R 228.7 - 237.7 Til innpå Håen 7 G 237.7 - 246.8 Til S av Skippeneset godt klar av Andottskaalen 8 W 246.8 - 293.5 Til godt klar NNØ av Kanegrunnen 9 R 293.5 - 295.2 Til inn mot land ved Gammelværneset
913800 95	Lopphavet Loppekvalen Kalvodden	70 18.1251 021 23.4167	FI WRG 5s	10.6	Lyktehus 3,0	7.3 7.3 8.4	1 G 214.7 - 219.9 Fra innpå land ved Loppa til ØSØ av Prestebergan 2 W 219.9 - 238.2 Til godt klar N av Marholmen LA 3 R 238.2 - 322.1 Til innover Frakkfjorden mellom Kjæresnes og Hettekeila 4 G 322.1 - 45.5 Til NNV av Brynnilen 5 W 45.5 - 52.6 Til SSØ av Notlegget og 5,8m 6 R 52.6 - 55.7 Til SSØ av Skolten og 9,3m
913900 95	Lopphavet Loppa Mevær	70 20.7030 021 27.1287	Iso R 2s	9.4	Lanterne på stang	2.2	1 R 0.0 - 360.0 Rundtlysende.
914010 95	Lopphavet Marholmen Nordholmmodden	70 20.1592 021 35.0324	FI (2) W 5s	13.5	Lanterne på stang 4,0	6.0	1 W 0.0 - 360.0 Rundtlysende
914401 95	Bergsfjorden Fluskjæret S av Fluskjæret	70 15.6367 021 46.3417	FI G 3s	6.0	LA/IB/SC 10,3	2.0	1 G 0.0 - 360.0 Rundtlysende
914402 95	Sildsporsundet Sildsporsgrunnen SV av Sildsporen	70 15.5642 021 41.8692	FI (2) R 5s	6.5	Lanterne på stang 11,8	3.8	1 R 0.0 - 360.0 Rundtlysende
914403 95	Bergsfjord Langholmsnaget N av Langholmen	70 15.1431 021 46.1701	FI G 5s	6.0	Lanterne på stang 8,0	1.4	1 G 0.0 - 360.0 Rundtlysende
914405 95	N av Marøya Sildsporsundet Sildsporsundet	70 15.4827 021 42.9512	FI (2) G 5s	6.5	Lanterne på stang 6,0	3.8	1 G 0.0 - 360.0 Rundtlysende
914407 95	Pannarskjæret Pannarskjæret V Innersundet	70 14.2465 021 42.9984	Iso G 2s	6.5	Lanterne på stang 10,0	1.7	1 G 0.0 - 360.0 Rundtlysende
914409 95	Langfjordhamn Grønneset Langfjorden	70 10.0291 021 50.0879	Iso G 6s	6.0	Lanterne på stang 3,0	5.0	1 G 0.0 - 360.0 Rundtlysende

Fyrnr. Kartnr	Område Navn Beliggenhet	Posisjon	Karakter	Lys høyde [m]	Beskrivelse Høyde over grunnen [m]	Lysvidde R G W	Sektor - farge - retning - beskrivelse
914410 95	Bergsfjorden Bergsfjord Lyktholmen	70 15.3156 021 45.8967	FI (2) W 5s	7.5	Lanterne på stang 7.5	3.1	1 W 0.0 - 360.0 Rundtlysende
914800 95	Lopphavet Pannarodden Bergsfjord	70 14.0643 021 43.2278	Oc (2) WRG 8s	14.3	Lyktehus 3.2	6.1 6.1 7.0	1 G 128.7 - 140.9 Fra innpå land Indre Bjørnvika til klar NØ av Svartberggrunnen stake(4,2m grunne) 2 W 140.9 - 148.3 Til klar V av Teistodden 3 R 148.3 - 188.8 Til klar Ø av Klæbugrunnen 2m 4 G 188.8 - 195.5 Til klar Ø av Urdneset, og innpå land S av Røsnes 5 W 195.5 - 210.6 Til klar NV av Lyktholmen og NV av Bergsfjorden lanterne 6 R 210.6 - 265.1 Til S av Leirbukskjæret stang 7 G 265.1 - 297.9 Til godt klar SV av Urdneset 8 W 297.9 - 310.9 Til klar NØ av Skjånesgrunnen stang 9 R 310.9 - 338.4 Til innpå land ved Steinneset
914900 95	Lopphavet Sandland, N molo Bergsfjord	70 15.9787 021 36.5273	Fast G lys	8.2	Lanterne på stang	1.6	1 G 0.0 - 360.0 Rundtlysende.
915000 95	Lopphavet Sandland, S molo Bergsfjord	70 15.9432 021 36.4462	Iso R 2s	6.5	Lanterne på stang 3.0	1.2	1 R 0.0 - 360.0 Rundtlysende.
915200 95	Lopphavet Gammelværneset Ulsfjord	70 19.4522 022 0.4424	FI (2) WRG 10s	13.8	Lyktehus på søyle 8.5	6.1 6.1 7.0	1 G 119.5 - 130.7 Fra innpå Malgyerneset kloss S av Lørsnesbåen 13m til klar NNØ av Lørsnesbåen 2 W 130.7 - 246.9 Til klar NV av Kanesgrunnen 16m grunne 3 R 246.9 - 259.1 Til klar SSØ av Kanesgrunnen 16m grunne 4 G 259.1 - 262.6 Til godt klar SSØ av Kanesgrunnen 16m grunne 5 W 262.6 - 281.8 Til klar N av Nuven 9m grunne 6 R 281.8 - 354.3 Til inn mot Rokkenes
915800 95	Lopphavet Nuvsvåg Nuvsvfjord Ø side	70 16.5772 022 6.6067	Oc WRG 6s	16.3	Lyktehus 3.0	3.2 3.2 3.8	1 G 6.6 - 8.9 Fra kloss av Hansanes til innover Sørfjorden V av Sandbakknes 2 W 8.9 - 10.9 Til innover Nuvsvfjorden Ø av Myrnes 3 R 10.9 - 15.7 Til innoverland ved Brattneselva 4 G 15.7 - 173.0 Til ØNØ av Molvikneset 5 W 173.0 - 199.8 Til V av 5,1mtr grunne V av Landbåen 6 R 199.8 - 249.9 Til innoverland ved Samuelsen
915810 95	Nuvsvåg Landbåen Sør Mellom Landbåen og Nuvsvågklubben	70 17.5052 022 9.2869	Q (6) W LFI 15s	3.0	Lysbøye	5.0	1 W 0.0 - 360.0 Rundtlysende
916000 97	Øksfjord Øksfjordklubben På klubbneset	70 16.8608 022 17.4929	FI (2) WRG 5s	14.0	Lyktehus 3.2	5.8 5.8 6.8	1 G 114.1 - 125.5 Fra inn mot Kvalneset til NNE av Storbåen 2 W 125.5 - 187.5 Til V av Kvalgrunnen 8,9mtr 3 R 187.5 - 245.7 Til innpå Hella 4 G 245.7 - 282.7 Til S av Nabbarodden 5 W 282.7 - 293.9 Til N av Vågneset 6 R 293.9 - 322.0 Til V av Ystneset
916200 96	Øksfjord Øksfjord På Ystneset	70 15.5279 022 21.0082	Oc (3) WRG 10s	11.4	Lyktehus 8.3	2.1 2.1 2.6	1 G 5.5 - 14.8 Fra innpå Saltnes til V av Prestesteinen 2 W 14.8 - 16.4 Til utpå Øksfjorden 3 R 16.4 - 39.6 Til innpå Tverrfjorden 4 G 39.6 - 142.1 Til NNØ av Øksfjordklubben 5 W 142.1 - 170.3 Til utpå Stjernesundet og innpå Eggegrunnen 24m 6 R 170.3 - 248.2 Til innover Ystnesholmen og NNV av Småskjæran
916400 96	Øksfjord Øksfjord molo På molohodet	70 14.5139 022 20.5697	Iso R 2s	7.7	Lanterne på stang 3.8	4.4	1 R 0.0 - 360.0 Rundtlysende.
917002 96	Bardiskjæret Bardineset Øksfjord	70 9.6850 022 17.3694	FI (2) R 5s	8.0	Lanterne på stang 10.0	3.0	1 R 0.0 - 360.0 Rundtlysende

Fyrnr. Kartnr	Område Navn Beliggenhet	Posisjon	Karakter	Lys høyde [m]	Beskrivelse Høyde over grunnen [m]	Lysvidde R G W	Sektor - farge - retning - beskrivelse
917201 96	Skognes Skognes Øksfjordbotn	70 8.3930 022 24.2790	FI (2) G 5s	6.0	Lanterne på stang 3.5	3.0	1 G 0.0 - 360.0 Rundtlysende
917500 97	Sørøysundet Sørfjorden, nedre Stjernøy. Fjordens ø side	70 20.7756 022 28.3584	Q W	10.5	Lanterne på stang 3.0	4.8	W 0.0 - 360.0 Overrett med: 917600 Retning: 134.4 Beskrivelse: Overrettlinjen leder inn Sørfjorden
917600 97	Sørøysundet Sørfjorden, øvre Stjernøy	70 20.7466 022 28.4465	Iso W 4s	33.5	Lanterne på stang 3.5	5.7	1 W 0.0 - 360.0 Rundtlysende. Overrett med: 917500 Retning: 134.4 Beskrivelse: Overrettlinjen leder inn Sørfjorden
918000 101	Sørøysundet Tarhalsen Sørøya NØ side	70 52.1550 023 18.8841	FI (2) WRG 10s	90.0	Lyktehus på underbygning 6.5	8.5 8.5 9.6	1 G 32.9 - 59.1 Fra Ø av Gamvikskjæran til N av nordl. Saksnæringskjæran 2 W 59.1 - 65.2 Til S av Store Kamøy lykt 3 R 65.2 - 86.5 Til N av Lille-Kamøyenden 4 G 86.5 - 96.5 Til N av Blindingen NNØ av Bondøya 5 W 96.5 - 184.0 Til godt klar V av Ytre Tubåen 6 R 184.0 - 191.0 Til V av 1m Tarhalsfallet 7 G 191.0 - 201.5 Til Ø av 1m Tarhalsfallet 8 W 201.5 - 244.4 Til N av stein nord av Skipsholmen 9 R 244.4 - 258.8 Til N av Revsholmen og N av Yttergrunnen 18m 10 G 258.8 - 268.7 Til S av Revsholmen
918200 101	Kamøysundet Kamøya Kamøya SØ	70 49.9644 023 4.1031	FI WRG 5s	25.5	Lyktehus 7.0	8.5 8.5 9.6	1 G 221.6 - 223.1 Fra SØ av Kamøygrunnen 16mtr til NV av Rolvsøyskoltan 2 W 223.1 - 229.2 til NV av Tarhalsfallet 3 R 229.2 - 235.3 Til klar SØ av Tarhalsfallet 4 G 235.3 - 237.3 Til SØ av Tarhalsfallet 5 W 237.3 - 242.5 Til NV av Tarhalsen 6 R 242.5 - 38.3 Til V av Mortenhalsskallen 12mtr 7 G 38.3 - 58.5 Til N av Stålet 8 W 58.5 - 67.0 Til NV av Mellomgrunnen 26mtr 9 R 67.0 - 69.6 Til innpå Kamøya SV av lykta
918500 101	På Skarvholmen Skarvfjord Sandøyfjorden	70 45.6709 023 5.3028	FI (2) WRG 5s	41.3	Lyktehus 3.0	5.3 5.3 6.2	1 R 237.2 - 255.1 Fra inn på land SE av Tjeldklubben til innpå Skarvfjorden S av Lilleholmen 2 G 255.1 - 29.1 Til NV av Klubbenesgrunnen og klar NV av 7mtr 3 W 29.1 - 41.9 Til SSE av Salomonneset 4 R 41.9 - 50.2 Til innpå Fuglenesgrunnen 5 G 50.2 - 60.4 Til NV av Svegrunnen 6 W 60.4 - 63.1 Til SSØ av Lille-Sandøya 7 R 63.1 - 73.1 Til NNV av Stangskjæret 8 G 73.1 - 101.6 Til N av Sandøya 9 W 101.6 - 121.4 Til SSV av Mortengrunnen 10 R 121.4 - 126.7 Til SSV av Kobbskjæran og 2,5mtr 11 G 126.7 - 134.5 Til NNØ Kobbskjæran og 5,8mtr 12 W 134.5 - 136.1 Til SV av Skarvskjæret 13 R 136.1 - 147.2 Til innpå Øvreneset
918800 100	Sandøybotn Avløysninga Sandøyfjorden	70 40.6476 022 56.8822	Iso WRG 6s	12.2	Lyktehus 3.2	4.1 4.1 4.9	1 R 174.7 - 184.0 Fra innpå Stevnesbukta til klar Ø av Fuglenesgrunnen 8,5mtr 2 G 184.0 - 188.4 Til Ø av Fuglenesgrunnen 3 W 188.4 - 208.1 Til V av Veststraumnes og klar V av Klubbenesgrunnen 4 R 208.1 - 312.2 Til innover slagggrunnsnaget SV av Skarvskjæret
918900 100	Sørøy vest- og nordside Flatøy Galtefjorden	70 43.0518 022 41.0375	Oc (2) WRG 8s	22.5	Lyktehus på underbygning 7.0	6.1 6.1 7.0	1 G 323.1 - 343.6 Fra SV av Makkviknæringen til V av Skarvskjæret 2 W 343.6 - 8.7 Til Ø av Ytter Veidnes 3 R 8.7 - 20.3 Til innpå østsiden av Engelskbukta 4 G 20.3 - 97.0 Til N av Skarvnæringen 5 W 97.0 - 147.3 Til mellom Kamøygrunnen og Presten 6 R 147.3 - 170.1 Til V av Presten

Fyrnr. Kartnr	Område Navn Beliggenhet	Posisjon	Karakter	Lys høyde [m]	Beskrivelse Høyde over grunnen [m]	Lysvidde R G W	Sektor - farge - retning - beskrivelse
919500 100	Trombolken Fuglen Sørøya NV side	70 40.1836 021 58.7997	FI (2) W 14s	33.0	Lanterne på stang 3.0	5.9	1 W 0.0 - 360.0 Rundtlysende.
919700 100	Sørvær Kåja Kåja	70 37.8032 021 56.8534	Iso WRG 6s	45.6	Lyktehus 3.0	5.3 5.3 6.2	1 G 233.5 - 316.2 Fra innpå land ved Inner-Stålbu til S av Skarveskjæret og 16mtr 2 R 316.2 - 20.7 Til Ø av Ytter-Bården og 19mtr 3 G 20.7 - 87.2 Til N av Breidgrunnen 4 W 87.2 - 111.3 Til S av Kamøybåen 5 R 111.3 - 117.9 Til innpå Kamøybåen
919801 100	Sørvær Skarvskjæret S Sørøya	70 37.6034 021 57.9400	Iso G 2s	7.0	HIB på stang 3.0	2.2	1 G 0.0 - 360.0 Rundtlysende
919802 100	Sørvær Sørvær molo Sørøya	70 37.7145 021 57.8701	Iso R 2s	8.2	Lanterne på stang med IB 3.0	2.2	1 R 0.0 - 360.0 Rundtlysende.
919803 100	Sørvær Strongsund Sørøya	70 37.7473 021 58.0970	Iso G 2s	7.0	HIB på stang 3.0	2.2	1 G 0.0 - 360.0 Rundtlysende
919900 100	Sørvær Sørvær Sållbu	70 38.0972 021 58.6419	Oc (2) WRG 8s	17.5	Lyktehus 3.5	7.0 7.0 8.1	1 G 0.2 - 8.9 Fra innpå Skjåholmen til V av Skjåholmen 2 W 8.9 - 36.7 Til Ø av Horsbøen 12mtr 3 R 36.7 - 58.4 Til innpå Kåja 4 G 58.4 - 82.8 Til N av Breigrunnen 10mtr 5 W 82.8 - 86.5 Til ut Gåsholmsundet og klar S av Gåsholmen og 7,3 mtr 6 R 86.5 - 97.7 Til kloss S av Kvitholmen
920300 100	Breivik Ramnskjæret Breivikfjorden	70 34.6143 022 5.6952	Iso WRG 6s	17.0	Lyktehus 6.2	6.1 6.1 7.0	1 G 205.4 - 239.5 Fra inn mot land ved Falkeberget til NV av Steingrunnen 2 W 239.5 - 253.3 Til innover Breivikbotn og NNV av Holmen 3 R 253.3 - 289.8 Til S av Reinneset 4 G 289.8 - 16.1 Til V av Hågrunnen 20mtr 5 W 16.1 - 90.2 Til godt nord av Kveitegrunnen 35mtr 6 R 90.2 - 100.2 Til inn mot Finnkonvneset
920401 100	Breivikbotn Breivikbotn molo Sørøyas vest side	70 35.5760 022 17.1838	Iso G 2s	9.6	Lanterne på stang med IB 3.0	1.2	1 G 0.0 - 360.0 Rundtlysende.
920600 95	Hasvåg Stangeneset Hasvik	70 29.8159 022 7.2067	FI (2) WRG 5s	12.0	Lyktehus 6.0	5.2 5.2 6.1	1 G 12.1 - 45.0 Fra inn på land Stangeneset til klar NV av Ytre Hånebben 2 W 45.0 - 50.2 Til klar S av Lille Hågrunnen 21mtr 3 R 50.2 - 58.0 Til klar N av Store Hågrunnen 10mtr 4 G 58.0 - 62.6 Til N av Store Hågrunnen 5 W 62.6 - 81.0 Til S av Svartskjærbøen og 25mtr 6 R 81.0 - 96.0 Til S av Svartskjærbøen og N av 25mtr 7 G 96.0 - 198.0 Til inn over land N for Stangenes og inn over Risvågen
920810 95	Sørøya SV Lille Håen S av Storskårra	70 28.5675 022 5.2963	FI W 5s	41.5	Lanterne på stativ 3.0	6.8	1 W 0.0 - 360.0 Rundtlysende.
921201 97	Sørøysundet Hasvik, ytre molo På molohodet- ytre	70 28.7359 022 10.4435	Iso R 2s	11.0	Lanterne på stang 4.5	1.0	1 R 0.0 - 360.0 Rundtlysende
921300 97	Hasvik Hasvik, N molo Sørøya	70 28.8873 022 10.0411	Oc (2) WRG 8s	7.5	Lyktehus på søyle med IB 4.7	3.8 3.8 4.6	1 G 272.5 - 284.2 Fra innpå Hasfjordneset til klar S av Hasfjordneset 2 W 284.2 - 309.1 Til klar NØ av Hasvik Ytre Molo 3 R 309.1 - 352.4 Til innpå Hasvik Ytre Molo

Fyrnr. Kartnr	Område Navn Beliggenhet	Posisjon	Karakter	Lys høyde [m]	Beskrivelse Høyde over grunnen [m]	Lysvidde R G W	Sektor - farge - retning - beskrivelse
921402 97	Sørøysundet Hasvik, S molo På molohodet	70 28.8347 022 9.9622	Iso R 4s	8.3	Lanterne på stang 3.7	1.1	1 R 0.0 - 360.0 Rundtlysende
921600 97	Sørøysundet Svartskjær Hasfjorden	70 29.4626 022 15.7860	Iso WRG 6s	10.2	Lyktehus på stativ 3.0	5.0 5.0 5.9	1 G 280.1 - 297.7 Fra innpå Brannholmen til klar SV av Taborshamneset 2 W 297.7 - 23.8 Til klar SØ av Langskjæret 3 R 23.8 - 130.3 Til klar NNØ av Munken LA 4 G 130.3 - 134.3 Til innpå landet sør av Elenheimsundet 5 W 134.3 - 142.2 Til klar SV av Storøya 6 R 142.2 - 148.3 Til innpå sørenden av Storøya 7 G 148.3 - 190.9 Til innover Hasfjorden vest av Laukholmskjera og klar 2,1 mtr grunne 8 R 190.9 - 213.6 Til innpå Olaneset.
921700 97	Sørøysundet Munken Hasfjord	70 29.6015 022 15.1687	FI W 3s	4.5	Lanterne på stang	3.6	1 W 0.0 - 360.0 Rundtlysende.
921800 97	Sørøysundet Hasfjord, nedre Kobbenes	70 31.1501 022 14.9970	Iso R 2s	20.8	Lanterne på stang 7.3	3.8	1 R 2.5 - 12.5 Overrett med Hasfjord, Øvre. Leder midt i Elenheimsundet Overrett med: 921900 Retning: 8.0 Beskrivelse: Overrettlinjen leder inn Elenheimsundet.
921900 97	Sørøysundet Hasfjord, øvre Kobbenes	70 31.1719 022 15.0060	Iso R 2s	23.1	Lanterne på stang 6.3	3.8	1 R 2.5 - 12.5 Overrett med Hasfjord, nedre. Leder midt i Elenheimsundet Overrett med: 921800 Retning: 8.0 Beskrivelse: Overrettlinjen leder inn Elenheimsundet.
922000 97	Sørøysundet Kårhamn Øyas S-pynt	70 29.4927 022 35.2838	FI (2) WRG 10s	17.5	Lyktehus 3.5	7.4 7.4 8.5	1 R 197.9 - 211.1 Fra innpå Fuglberget til innover Øyfyorden 2 G 211.1 - 260.9 Til S av Ramnnesgrunnen stang 3 W 260.9 - 80.8 Til S av Skallneset 4 R 80.8 - 93.1 Til S av Skjæret.
922500 98	Sørøysundet Vatnholmen Holmens S-pynt	70 31.2540 022 55.9178	FI WRG 5s	15.0	Lyktehus 7.0	6.6 6.6 7.5	1 R 188.7 - 203.9 Fra inn på Slåtten til godt klar av Slåttgrunnen og innpå Husfjordnes 2 G 203.9 - 223.6 Til godt klar SSØ av Fella 3 W 223.6 - 73.4 Til S av Ramnnesgrunnen 1,9 mtr 4 R 73.4 - 87.0 Til innpå Gåshopfjellet
923000 98	Sørøysundet Kårhamn Skjeraneset	70 32.9183 023 9.8069	Oc (2) WRG 8s	6.7	Lyktehus 3.0	5.6 5.6 6.5	1 G 150.9 - 166.4 Fra innpå land NV av lykten til innpå Storbrønnen 2 W 166.4 - 239.8 Til S av Veggebåen 30 mtr og N av Kalvikneset 3 R 239.8 - 272.3 Til innover Søre Veggnes
923200 98	Sørøysundet Hønsebygrunnen V for Nordmannsneset	70 32.9807 023 19.6460	FI W 3s	7.6	Lanterne på stativ 11.2	4.0	1 W 0.0 - 360.0 Rundtlysende
923302 98	Hønsebyfjorden Nordmannsneset Nordmannsneset	70 32.7960 023 21.7532	FI R 3s	4.0	Lanterne på stang 10.0	2.3	1 R 0.0 - 360.0 Rundtlysende
923800 100	Sørøysundet Slettnesfjorden Sundets V-side	70 37.7439 023 8.9644	FI (2) WRG 10s	12.5	Lyktehus på søyle 5.5	7.2 7.2 8.0	1 G 215.7 - 220.2 Fra innover Værfjellodden til SØ av Værfjellodden 2 W 220.2 - 244.4 Til 180m NNV av Hjelmen 3 R 244.4 - 253.0 Til 210m SSØ av Hjelmen og innpå Håja 4 G 253.0 - 257.4 Til S av Håja 5 W 257.4 - 269.1 Til N av Grunnvågneset 6 R 269.1 - 274.9 Til innpå Grunnvågnes 7 G 274.9 - 8.8 Til 200m V av Brentenesgrunnen stang 8 W 8.8 - 22.9 Til godt klar Ø av Fella 9 R 22.9 - 95.5 Til inn på land i Slettnesfjorden

Fyrnr. Kartnr	Område Navn Beliggenhet	Posisjon	Karakter	Lys høyde [m]	Beskrivelse Høyde over grunnen [m]	Lysvidde R G W	Sektor - farge - retning - beskrivelse
924000 98	Hammerfest Grunnvågnes Sørøysundet	70 37.4185 023 22.1243	FI WRG 5s	80.0	Lyktehus 3.2	6.1 6.1 7.0	1 G 43.8 - 47.7 Fra inni Kårhamn til NV av Brenteneset 2 W 47.7 - 60.8 Til S av Fella 3 R 60.8 - 93.1 Til S av Slettnes 4 G 93.1 - 156.0 Til NØ av Hjelmen 5 W 156.0 - 199.3 Til SV av Håja 6 R 199.3 - 227.3 Til Ø av Håja 7 G 227.3 - 229.0 Til innpå Frimarkgrunnen 8 W 229.0 - 252.5 Til mellom Skogneset og Skogvikskallen 18mtr 9 R 252.5 - 264.3 Til innpå Skogneset.
924001 100	Sandøyfjord Jernesholmen Sørøya	70 43.7099 022 56.4159	FI G 5s	9.0	Lanterne på stang 3.0	3.1	1 G 0.0 - 360.0 Rundtlysende
924003 100	Sandøybotten Skarvskjæret Sørøyas VNV-side	70 40.4615 022 58.2318	FI G 3s	5.0	Lanterne på stang 3.0	2.8	1 G 0.0 - 360.0 Rundtlysende
924210 98	Sørøysundet Hjelmen Hjelmens V side	70 38.9603 023 17.4818	FI (2) W 5s	7.2	Lanterne på stang 4.0	5.3	1 W 0.0 - 360.0 Rundtlysende.
924300 101	Sørøysundet Håja På Håjas østside	70 39.3009 023 27.7872	FI (2) WRG 10s	17.5	Lyktehus på underbygning 6.5	8.5 8.5 9.6	1 G 180.6 - 190.4 Fra Ø av Borvikneset til Ø av Akkarfjordnæringen 2 W 190.4 - 200.4 Til midt i Sørøysundet Mellom Akkarfjordnæringen og Mylingen 3 R 200.4 - 212.9 Til NV av odden på Mylingen 4 G 212.9 - 244.3 Til SØ av molo Melkøya 5 W 244.3 - 269.4 Til N av Molvikbåen LA 6 R 269.4 - 275.5 Til innpå Langstrandnes 7 G 275.5 - 288.3 Til SV av Rypklubbodden 8 W 288.3 - 295.4 Til NØ av Rypklubbbskjæret 9 R 295.4 - 301.4 Til SV av Rypklubbbskjæret 10 G 301.4 - 310.0 Til SSV av Nordmannsboen lanterne 11 W 310.0 - 311.7 Til NØ av Hundsnaset 12 R 311.7 - 320.4 Til inn på landet på Hundsnaset 13 G 320.4 - 48.6 Til Klar NV av Grunnvågneset 14 W 48.6 - 54.2 Til NV av Grunnvågneset 15 R 54.2 - 56.4 Til inn på Håja
924410 101	Hammerfest Melkøya på molohodet	70 40.8178 023 34.9730	Fast W lys	10.0	Lanterne på stativ 3.0	1.5	1 W 0.0 - 360.0 Rundtlysende
924600 101	Sørøysundet Mylingen	70 44.8002 023 40.4301	FI G 5s	44.75		5.0	1 G 0.0 - 360.0 Lyser rundt
924700 101	Sørøysundet Litlønningen Nordøstsida av Sørøya	70 47.2618 023 30.3036	Oc (2) WRG 8s	36.0	Lyktehus på underbygning 6.5	8.5 8.5 9.6	1 G 174.3 - 178.9 Fra over Stornæringen til godt klar av Nedre Tubåen 2 W 178.9 - 197.4 Til V av Skipsholmen 3 R 197.4 - 226.2 Til SØ av Revsholmen 4 G 226.2 - 237.6 Til S av Perlogas 5 W 237.6 - 289.1 Til over Brosmeklakken 6 R 289.1 - 303.9 Til N av Mylingen 7 G 303.9 - 350.3 Til V av Melkøya 8 W 350.3 - 1.5 Til Ø av Håja 9 R 1.5 - 8.6 Til innpå Håja
924900 101	Sørøysundet Fuglenes molo Hammerfest	70 39.9776 023 39.7028	FI R 3s	6.9	Lanterne på stang m/indi* 4.7	2.8	1 R 0.0 - 360.0 Rundtlysende.
925000 101	Sørøysundet Batterimoloen Hammerfest	70 39.8939 023 40.6531	FI G 3s	8.8	Lanterne på stang m/indi* 4.6	2.0	1 G 0.0 - 360.0 Rundtlysende.

Fyrnr. Kartnr	Område Navn Beliggenhet	Posisjon	Karakter	Lys høyde [m]	Beskrivelse Høyde over grunnen [m]	Lysvidde R G W	Sektor - farge - retning - beskrivelse
925111 101	Hammerfest Molvikbåen Molvika	70 39.1780 023 38.1833	FI G 5s	7.3	Lanterne på stang	5.0	1 G 0.0 - 360.0 Rundtlysende
925200 101	Sørøysundet Skipsholmen Skipsholmens vest side	70 55.0160 023 40.7166	Iso WRG 6s	31.5	Lyktehus på underbygning 6.0	8.7 8.7 9.8	1 G 330.9 - 1.4 Fra ØNØ av Revsholmen til V av Revsholmen og klar V av Lillegrunnen 7,9mtr 2 W 1.4 - 14.4 Til klar Ø av Yttergrunnen 18mtr 3 R 14.4 - 33.3 Til klar V av Yttergrunnen 18mtr 4 G 33.3 - 35.6 Til ØSØ av Nordfarreid 63 mtr 5 W 35.6 - 55.8 Til inn på Kvitneset 6 R 55.8 - 65.2 Til innpå Tarhalskaret 7 G 65.2 - 71.0 Til N av Tarhalsen 8 W 71.0 - 77.8 Til S av Tarhalsfallet 1m grunne 9 R 77.8 - 87.4 Til N av Tarhalsfallet 1m grunne 10 G 87.4 - 89.8 Til innpå Rolvsøyskoltan 11 W 89.8 - 121.5 Til klar SV av Tubofallet 3m grunne 12 R 121.5 - 138.2 Til klar NØ av Tubofallet 3m grunne 13 G 138.2 - 140.5 Til NØ av Nedre Tubåen 14 W 140.5 - 195.2 Til klar V av Yt Votten 51 mtr 15 R 195.2 - 196.3 Til inn på Skipsholmen
925300 98	Sørøysundet Rypefjord molo På molohodet	70 38.1379 023 40.2336	Iso R 2s	6.0	Lanterne på stang 3.6	0.4	1 R 0.0 - 360.0 Rundtlysende.
925400 98	Sørøysundet Leirvika molo Rypefjord	70 38.1931 023 39.5295	FI G 3s	5.5	Lanterne på stang 3.9	0.5	1 G 0.0 - 360.0 Rundtlysende.
925511 98	Hammerfest Nordmannsbåen Strømmen	70 37.1517 023 36.5758	FI G 5s	7.5	HIB på stativ 10.0	2.0	1 G 0.0 - 360.0 Rundtlysende
925610 98	Hammerfest Rypklubbkjæret Rypefjorden	70 37.9347 023 35.7197	FI W 4s	15.0	Lanterne på stang 4.8	2.7	1 W 0.0 - 360.0 Rundtlysende
925802 98	Hammerfest Bukkøyskjæret Strømmen	70 36.7941 023 35.3871	FI R 3s	7.5	HIB på stang 12.5	3.6	1 R 0.0 - 360.0 Rundtlysende
926000 98	Hammerfest Strømmen På Straumsneset	70 36.1426 023 35.7453	Oc WRG 4s	32.2	Lyktehus 3.0	6.4 6.4 7.4	1 G 322.8 - 329.4 Fra inn på land Grøtneset til klar SV av Skjåholmgrunnen 1,9mtr 2 W 329.4 - 333.3 Til Ø av Skjåholmskjæret 3 R 333.3 - 336.2 Til V av Skjåholmskjæret 4 G 336.2 - 337.3 Til V av Sjøholmskjæret og 57mtr 5 W 337.3 - 349.7 Til Ø av Komagskjær varde 6 R 349.7 - 107.2 Til innpå Tranbukta 7 G 107.2 - 172.3 Til Ø av Bukkøyskjæret 8 W 172.3 - 174.9 Til V av Rypklubbkjæret 9 R 174.9 - 182.1 Til Ø av Rypklubbkjæret 10 G 182.1 - 183.3 Til Ø av Rypeklubbkjæret og Ø av 35mtr 11 W 183.3 - 189.0 Til V av Rypklubben og klar V av Nordmannsgrunnen 12 R 189.0 - 200.1 Til innpå Rundskjæret
926210 98	Skjåholmbukta Skjåholmskjæret V av Elveneset	70 32.4312 023 41.0491	FI (2) W 5s	8.0	Lanterne på stativ 10.0	1.1	1 W 0.0 - 360.0 Rundtlysende
926292 98	Strømsnes Lille Klokkegrya S Akkarfjorden	70 35.9989 023 38.3256	FI (2) R 5s	2.0	Lysbøye	1.5	1 R 0.0 - 360.0 Rundtlysende

Fyrnr. Kartnr	Område Navn Beliggenhet	Posisjon	Karakter	Lys høyde [m]	Beskrivelse Høyde over grunnen [m]	Lysvidde R G W	Sektor - farge - retning - beskrivelse
926294 98	Strømsnes Lille Klokkeøy N Akkarfjorden	70 36.1794 023 38.1979	FI (2) R 5s	2.0	Lysbøye	1.0	1 R 0.0 - 360.0 Rundtlysende
926300 98	Altafjorden Komagskjæret Øst for Seiland	70 29.0316 023 39.2104	FI R 3s	6.1	Lanterne på stang 6.0	2.0	1 R 0.0 - 360.0 Rundtlysende
926400 99	Altafjorden Neverfjorden På Kvitneset	70 27.1801 023 46.3315	Iso WRG 6s	8.3	Lyktehus 3.0	5.2 5.2 6.1	1 R 308.0 - 313.7 Fra S av Kvitneskjæret til midt ileden og N av Sørnes 2 G 313.7 - 48.7 Til V av Kvenklubben 3 W 48.7 - 125.8 Til SV av Komagskjæret 4 R 125.8 - 130.4 Til NØ Komagskjæret 5 G 130.4 - 137.2 Til NNØ av Lysgrunnen 2,5mtr 6 W 137.2 - 159.4 Til V av Skjåholmskjæret 7 R 159.4 - 160.8 Til klar V av Skjåholmskjæret 8 G 160.8 - 163.2 Til Ø av Skjåholmskjæret 9 W 163.2 - 168.2 Til V av Kargneset 10 R 168.2 - 178.4 Til V av Klubben
926600 99	Kvalsundet Kvalsund Alneset	70 30.3453 023 53.4923	Oc (2) WRG 8s	5.7	Lyktehus 3.2	5.1 5.1 6.0	1 G 251.4 - 253.5 Fra S av lkarneset til klar S 19mtr 2 W 253.5 - 255.4 Til N av nes rett Ø av Kvalsund bro 3 R 255.4 - 342.8 Til innpå Beritsjorda 4 G 342.8 - 51.6 Til V av Skapeluftneset 5 W 51.6 - 91.0 Til S av Stangneset 6 R 91.0 - 95.6 Til innpå Stangneset
926700 99	Altafjorden Kvalsund molo På molohodet	70 30.3145 023 58.9309	Iso R 2s	6.8	Lanterne på stang med IB 4.8	1.5	1 R 0.0 - 360.0 Rundtlysende.
926800 98	Altafjorden Vargsundet Sundets Ø-side	70 19.8899 023 26.8027	Oc (2) WRG 8s	12.7	Lyktehus 3.5	5.6 5.6 6.5	1 G 26.9 - 41.2 Fra V av Nordnesgrunnen til NNV av Korsfjordklubben 2 W 41.2 - 54.2 Til Ø av Bekkarfjordnes og Store Kjerringvik 3 R 54.2 - 103.8 Til N av Bekkarfjordgrunnen stang 4 G 103.8 - 193.2 Til Ø av Seines 5 W 193.2 - 214.1 Til NV av odden ved Himmelskardet og Bonapart 6 R 214.1 - 218.1 Til innpå land ved Himmelskardet
927000 98	Altafjorden Marines St. Lærisfjord	70 17.5335 023 31.8543	FI W 5s	15.5	Lanterne på stang 8.0	2.8	1 W 0.0 - 360.0 Rundtlysende.
927200 98	Altafjorden Rastabyneset Vargsundet	70 26.2541 023 38.2042	Iso R 2s	12.0	Lanterne på stang 3.5	3.9	1 R 0.0 - 360.0
927600 98	Stjernøya Mjånes Rognsundet	70 19.7695 022 57.3717	Oc WRG 6s	11.3	Lyktehus 3.0	6.1 6.1 7.1	1 G 108.6 - 120.5 Fra innpå Storholmen til N av Normannsesflua stang 2 W 120.5 - 144.2 Til V av Gammelvær 3 R 144.2 - 158.8 Til V av Junkerhamnklubben 4 G 158.8 - 257.7 Til SSØ av Store Kuffjordneset 5 W 257.7 - 269.8 Til N av Altnesodden 6 R 269.8 - 305.1 Til S av Indre Skjærran 7 G 305.1 - 319.9 Til V av Oldervikgrunnen stang 8 W 319.9 - 341.6 Til 150 Ø av Stjernøyholmen 9 R 341.6 - 5.6 Til innpå land ved Lille Kvalfjordneset og V av Kvalfjordbåen stang
927700 97	Altafjorden Pollen Nordsida av holmen	70 20.5473 022 49.2152	FI R 3s	7.5	Lanterne på stativ 10.4	2.0	1 R 0.0 - 360.0 Rundtlysende
928000 96	Altafjorden Gohppi Korsfjord	70 14.8194 023 25.3244	Iso WRG 6s	3.8	Lyktehus 3.0	4.3 4.3 5.1	1 R 286.0 - 298.7 Fra innpå land Mikkelnes til innover Revet N av Nævervik 2 G 298.7 - 54.6 Til NNV av Flatskjæret og innpå 10 mtr kota 3 W 54.6 - 64.4 Til SSE av Eidsnes og klar 6,6 mtr 4 R 64.4 - 89.9 Til innpå land ved Gohppi

Fyrnr. Kartnr	Område Navn Beliggenhet	Posisjon	Karakter	Lys høyde [m]	Beskrivelse Høyde over grunnen [m]	Lysvidde R G W	Sektor - farge - retning - beskrivelse
928102 96	Altafjorden Eidsnesøyra Korsfjorden	70 14.6638 023 24.0285	FI R 3s	5.0	Lanterne på stang 9.3	1.5	1 R 0.0 - 360.0 Rundtlysende
928300 96	Altafjorden Korsnes Storekorsnes	70 12.9322 023 10.8763	Oc (2) WRG 8s	27.7	Lyktehus 3.0	5.4 5.4 6.2	1 G 328.3 - 336.4 Fra innpå Bergli til V av Indre Skillefjordneset 2 W 336.4 - 21.6 Til Ø av Korsnesflua HIB 3 R 21.6 - 33.5 Til V av Korsnesflua HIB 4 G 33.5 - 40.2 Til V av Korsnesflua HIB og klar V av 20mtr kota 5 W 40.2 - 220.2 Til NNV av stang og 10mtr kota NNV av Lillekorsnes 6 R 220.2 - 239.2 Til innpå Lillekorsnes
928402 96	Altafjorden Korsnesflua Korsnesflua	70 12.1255 023 9.6607	Iso R 4s	7.5	LA/IB/SC 10.3	3.0	1 R 0.0 - 360.0 Rundtlysende
928403 96	Altafjorden Storekorsnes molo Storekorsnes	70 12.9675 023 11.4951	Iso G 2s	7.0	Lanterne på stang med IB 5.0	1.5	1 G 0.0 - 360.0 Rundtlysende
928500 96	Altafjorden Stjernesund På Luftnes	70 14.8078 022 44.6113	FI WRG 5s	13.7	Lyktehus på underbygning 5.0	5.9 5.9 6.9	1 G 278.9 - 281.6 Fra innover land Ø av lykt til S av Gavlodden (Stjernodden) 2 W 281.6 - 302.7 Til m NØ av Klubbenesskjæret stang 3 R 302.7 - 53.0 Til NV av Tungsjøneset 4 G 53.0 - 97.8 Til klar N av Skarvskjæret og Småskjærbåen stang 5 W 97.8 - 103.1 Til S av Nabbarodden 6 R 103.1 - 110.5 Til innpå Bukkebuktneet
928700 96	Altafjorden Langnesholmen Holmens S-kant	70 8.2426 023 0.7655	Iso WRG 6s	41.8	Lyktehus på søyle 6.0	4.3 4.3 5.1	1 G 104.9 - 165.7 Fra akkurat klar N av Finnes til klar Ø av Klubbenes 2 W 165.7 - 0.1 Til godt klar Ø av Fornes 3 R 0.1 - 15.4 Til godt innpå Langnes
928900 96	Altafjorden Eidsnes Langfjorden	70 5.3646 022 44.5793	Oc WRG 6s	5.3	Lyktehus på stativ 6.0	5.1 5.1 5.9	1 G 67.3 - 72.0 Fra innpå Indre Sommarsetnes til N av Herranes 2 W 72.0 - 75.6 Til S av av Skrivarneset 3 R 75.6 - 159.0 Til innpå land SV for Urlandet 4 G 159.0 - 239.7 Til SØ av Kovholmen 5 W 239.7 - 251.7 Til klar N av Giske 6 R 251.7 - 254.1 Til N av Goddevik
929100 96	Altafjorden Vaddekeip Langfjorden	70 3.3393 022 23.7324	Oc (2) WRG 8s	7.5	Lyktehus 3.5	4.6 4.6 5.4	1 G 57.7 - 62.2 Fra innpå land SV av lykta, til NNV av Stålneset 2 W 62.2 - 70.8 Til innover Langfjordbotn og S av Gunnelnes 3 R 70.8 - 211.3 Til SSØ av Kobbsteinøra 4 G 211.3 - 253.3 Til S av Skrivarneset 5 W 253.3 - 256.8 Til N av Herranes 6 R 256.8 - 262.8 Til innpå land Ytre Kjerringdal
929301 96	Leirbotn Lille Årøya Altafjorden	70 8.2044 023 18.3416	Iso G 4s	7.2	HIB på stang 12.0	2.8	1 G 0.0 - 360.0 Rundtlysende
929302 96	Årøysundet Indre Skillefjordneset Altafjorden	70 9.6289 023 16.1592	Iso R 2s	7.2	HIB på stang 10.0	2.9	1 R 0.0 - 360.0 Rundtlysende
929304 96	Altenesbukte Søre Altenes Altafjorden	70 5.1128 023 7.9549	Iso R 4s	7.2	HIB på stang 6.8	5.0	1 R 0.0 - 360.0 Rundtlysende
929500 96	Altafjorden Krokneset	70 1.9453 023 4.4871	FI W 5s	11.5	Lanterne på stang	7.1	1 W 0.0 - 360.0 Rundtlysende.

Fyrnr. Kartnr	Område Navn Beliggenhet	Posisjon	Karakter	Lys høyde [m]	Beskrivelse Høyde over grunnen [m]	Lysvidde R G W	Sektor - farge - retning - beskrivelse
929501 96	Altafjorden Risholmen Risholmen	70 0.6636 023 13.8201	FI G 3s	6.3	LA/IB/SC 10.3	2.4	1 G 0.0 - 360.0 Rundtlysende
929502 96	Altafjorden Rundholmbåen Rundholmbåen	70 1.3264 023 12.2982	FI R 3s	6.5	LA/IB/SC 11.0	2.4	1 R 0.0 - 360.0 Rundtlysende
929503 96	Altafjord Innerberget Alta	69 59.2730 023 18.5166	FI G 5s	5.2	Lanterne på stang 8.0	0.9	1 G 0.0 - 360.0 Rundtlysende
929700 96	Altafjorden Amtmannsnes Rafsbotn	69 59.5563 023 18.0380	Oc (2) WRG 8s	9.6	Lyktehus på underbygning 7.0	2.1 2.1 2.6	1 G 105.9 - 129.1 Fra 320m S av Brennholmskjær stang til 93m NØ av RisholmenHIB 2 W 129.1 - 131.2 Til 80m SØ av Rundholmbåen HIB 3 R 131.2 - 149.6 Til klar NØ av Brattholmen 4 G 149.6 - 151.0 Til godt klar NØ av Brattholmen 5 W 151.0 - 260.1 Til NV av Ravnseset 6 R 260.1 - 280.2 Til innover tørrfallet N av Alta Lufthamn
929800 96	Altafjorden Skaialuft, N Alta	69 58.2891 023 14.5724	Fast G lys	3.3	Lanterne på stang	2.0	1 G 0.0 - 360.0 Rundtlysende
929900 96	Altafjorden Skaialuft, S Alta	69 58.2756 023 14.5708	Fast R lys	2.5	Lanterne på stang	2.2	1 R 0.0 - 360.0 Rundtlysende
930102 99	Repparfjorden Klubbukt molo På molohode	70 32.0304 024 6.7047	Iso R 2s	7.0	Lanterne på stang	1.0	1 R 0.0 - 360.0 Rundtlysende.
930200 99	Repparfjorden Repparfjorden SSV av Bestefarsberget	70 29.6871 024 16.5670	FI WRG 5s	8.2	Lyktehus 3.2	5.9 5.9 6.8	1 G 332.9 - 344.5 Fra inn mot Storstein til klar av Brennsnes 2 W 344.5 - 357.4 Til klar av Markoppneset 3 R 357.4 - 41.6 Til innpå Fægfjordholmen 4 G 41.6 - 104.4 Til klar N av Tappen 5 W 104.4 - 122.4 Til klar S av Seineset 6 R 122.4 - 135.2 Til innpå Ytre Erdal
930500 99	Revsbotn Revsneset Revsnesets nordpynt	70 41.7546 024 21.9469	Oc (2) WRG 8s	17.6	Lyktehus 3.0	4.6 4.6 5.4	1 G 72.7 - 82.9 Fra innover land på Revsneset til N av Agoneset 2 W 82.9 - 152.5 Til V av Sogneset 3 R 152.5 - 173.5 Til V av Støvneseet 4 G 173.5 - 263.6 Til S av Sommerneset 5 W 263.6 - 290.9 Til NNØ av Ljåneset 6 R 290.9 - 294.2 Til innpå Langkeineset
930700 99	Revsbotn Måsholmen Måsholmen	70 41.1518 024 34.5157	FI (2) WRG 10s	15.8	Lyktehus på stativ 6.0	4.6 4.6 5.4	1 G 319.6 - 325.9 Fra innpå Krysserneset til SV av Selkopklubben 2 W 325.9 - 351.8 Til Ø av Storfjordneset 3 R 351.8 - 94.2 Til N av Bunneset 4 G 94.2 - 101.9 Til N av Revsnesskjæret 5 W 101.9 - 149.4 Til V av Avløysinga 6 R 149.4 - 189.9 Til Ø av Sommerneset 7 G 189.9 - 220.7 Til innpå Brottneset
931002 99	Revsbotn Lillefjord På Sommarneset	70 42.3058 024 34.6187	FI R 3s	9.0	Lanterne på stang 3.0	1.3	1 R 0.0 - 360.0 Rundtlysende
931400 99	Revsbotn Kokelv molo, S På molohodet	70 36.8236 024 38.0641	Iso R 2s	3.3	Lanterne på stang	2.1	1 R 0.0 - 360.0 Rundtlysende.

Fyrnr. Kartnr	Område Navn Beliggenhet	Posisjon	Karakter	Lys høyde [m]	Beskrivelse Høyde over grunnen [m]	Lysvidde R G W	Sektor - farge - retning - beskrivelse					
931500 99	Revsbotn Kokelv molo, N På molohodet	70 36.8819 024 38.0113	Iso G 2s	4.9	Lanterne på stang	2.1	1	G	0.0	-	360.0	Rundtlysende.
932001 101	Ytter-Forsøl Ytre Forsølyrenna NV Forsøl	70 43.7598 023 48.8875	FI (2) G 5s	7.2	HIB på stang	1.5	1	G	0.0	-	360.0	Rundtlysende
932002 101	Ytter-Forsøl Ytre Forsølyrenna NØ Forsøl	70 43.8430 023 48.9993	FI (2) R 5s	7.2	HIB på søyle 17.0	1.5	1	R	0.0	-	360.0	Rundtlysende
932003 101	Ytter-Forsøl Ytre Forsølyrenna SV Forsøl	70 43.6300 023 48.9419	FI (2) G 5s	7.2	HIB på stang	1.5	1	G	0.0	-	360.0	Rundtlysende
932004 101	Ytter-Forsøl Ytre Forsølyrenna SØ Forsøl	70 43.6323 023 49.0964	FI (2) R 5s	7.2	HIB på stang	1.5	1	R	0.0	-	360.0	Rundtlysende
932005 101	Forsølbukta Indre Forsølyrenna SV Forsøl	70 43.3908 023 49.0481	FI (2) G 5s	6.2	HIB på stang	1.0	1	G	0.0	-	360.0	Rundtlysende
932006 101	Forsølbukta Indre Forsølyrenna NØ Forsøl	70 43.4064 023 49.2127	FI (2) R 5s	6.2	HIB på stativ	1.0	1	R	0.0	-	360.0	Rundtlysende
932007 101	Ytter-Forsøl Laddoskjæret Forsøl	70 44.2024 023 49.0923	FI (2) G 5s	7.2	Lanterne på stang 9.2	3.5						
932008 101	Forsølbukta Indre Forsølyrenna SØ Forsøl	70 43.2684 023 49.1311	FI (2) R 5s	6.2	HIB på stang	1.0	1	R	0.0	-	360.0	Rundtlysende
932500 99	Revsbotn Rypøyan På n pynt av den v øya	70 47.8474 024 9.3585	FI W 5s	31.3	Lanterne på stang 5.5	6.0	1	W	0.0	-	360.0	Rundtlysende.
932800 102	Revsbotn Reinøysundet Sundets S side	70 51.5680 024 18.2167	FI (2) WRG 10s	32.2	Lyktehus 3.0	4.5 4.5 5.3	1 2 3 4 5 6	G W R G W R	62.5 66.6 75.5 169.2 189.7 189.7	- - - - - -	66.6 75.5 169.2 189.7 199.6 218.4	Fra innpå land sør av lykta til NNV av Bjørnøy Til S av syd spissen av Reinøy Til innover Reinøyvalen Til Ø av 6,6 mtr og Reinøyspira NØ pynt Til V av Mollanes Til innpå Mollanes
933500 99	Snefjorden Snefjord På Skavikneset	70 47.8649 024 33.8387	FI (2) WRG 10s	13.6	Lyktehus 3.0	7.0 7.0 8.0	1 2 3 4 5 6	G W R G W R	140.5 143.5 155.4 163.6 174.1 176.0	- - - - - -	143.5 155.4 163.6 174.1 176.0 315.5	Fra NØ av Indre Svartbergeset til NØ av Nonstadnesskjæret stang Til klar V av Nebbegrunnen 16m grunne Til mellom Store- og Lille Latøya Til Ø av Lille Latøya og klar Ø av 5mtr Til V av Skjarvødden Til NNE av Seibergneset ved Sørkjøsen
933700 99	Snefjorden Snefjord molo På molohode innerst i fjorden	70 47.6610 024 34.3642	Iso G 2s	6.2	Lanterne på stang	2.1	1	G	0.0	-	360.0	Rundtlysende.

Fyrnr. Kartnr	Område Navn Beliggenhet	Posisjon	Karakter	Lys høyde [m]	Beskrivelse Høyde over grunnen [m]	Lysvidde R G W	Sektor - farge - retning - beskrivelse
934000 101	Portholneset Finnes Mafjord	71 4.3294 023 59.4080	FI WRG 5s	12.8	Lyktehus 3.0	3.7 3.7 4.4	1 G 108.1 - 116.5 Fra innpå Stokkneset til N av Stokkneset 2 W 116.5 - 124.3 Til SSV av Terningskallen 11,7mtr 3 R 124.3 - 190.7 Til klar i løpet mellomTerningen/ Sandholmen og Prestholmen 4 G 190.7 - 340.4 Til innmot Svinstrandskjæret
934200 101	Ingøy Sandholmen Syd om Fruholmen	71 5.1904 023 59.0071	FI (2) WRG 5s	30.0	Lyktehus 3.0	3.0 3.0 4.0	1 G 56.8 - 82.1 Fra innpå fallet til NNV av 11,1mtr Terningskallen 2 W 82.1 - 101.2 Til midt i Leisund 3 R 101.2 - 116.5 Til SV av skvalpeskjær ved vestre skjær avKvannholman 4 G 116.5 - 230.8 Til SSØ av Leirsundskjæret 5 W 230.8 - 233.8 Til NNV av Sandholmbåen 6 R 233.8 - 251.0 Til kloss NV av Sandholmbåen og klar NNV av Gyltebåen 7 G 251.0 - 264.0 Til innpå Avløystunga.
934500 101	Ingøy Fruholmen Ved Ingøy	71 5.6234 023 59.0212	FI W 20s	47.7	FS/NA 18.0	16.1	
934700 102	Ingøy Ingøy På Avløyssninga	71 5.3297 024 3.3096	Iso WRG 4s	17.5	Lyktehus på stativ 8.4	3.9 3.9 4.7	1 G 89.1 - 125.7 Fra midt mellom Garpeskjær og Leisundskjær til NØ av 3,1mtr Gyltebåen 2 W 125.7 - 149.9 Til SV av Seiskjæret 3 R 149.9 - 270.8 Til midt gjennom løpet i Buholmsundet 4 G 270.8 - 279.2 Til inn på Buholmen
934901 102	Ingøy Skrapleia Øyas nordside	71 4.7526 024 4.4465	Q WRG	5.0	Lanterne på stativ 4.8		1 G 224.6 - 226.7 Fra 224,6 gr. til 195m ø. av Uran j. 2 W 226.7 - 227.9 Hvit sektor midt i mellom jernstengene i innsailingen 3 R 227.9 - 230.0 Fra avst. 215m ø. av Uran merkestang TIL RUNDT 230 GR.
935000 102	Ingøya Ingøyhamn, Ø Øyas nordside	71 5.0858 024 3.9040	FI R 3s	5.2	Lanterne på stang 7.0	1.0	1 R 0.0 - 360.0 Rundtlysende.
935001 102	Ingøya Ingøyhamn, V På molohodet	71 5.0769 024 3.7831	FI G 5s	6.9	Lanterne på stang med IB 3.0	0.5	1 G 0.0 - 360.0 Rundtlysende.
935012 102	Ingøy Skrapleia, V NØ av Ryholmen	71 5.0400 024 4.0723	FI G 3s	4.5	8.0	1.5	1 G 0.0 - 360.0 Rundtlysende
935018 102	Ingøy Skrapleia, Midtre Nord av Russehamna	71 4.8594 024 4.4931	FI R 3s	5.0	8.0	1.2	1 R 0.0 - 360.0 Rundtlysende
935025 102	Ingøy Skrapleia S Skrapleia	71 4.8510 024 4.7052	Iso G 2s	6.0	HIB/NE 6.0	6.0	1 G 0.0 - 360.0 Rundtlysende
935028 102	Ingøy Skrapleia N Skrapleia	71 4.8857 024 4.8530	Iso R 2s	6.0	HIB/ NE 6.0	5.6	1 R 0.0 - 360.0 Rundtlysende
935100 102	Ingøya Kartøysundet, N I Kartsundet	71 5.3064 024 6.6530	FI R 3s	6.0	Lanterne på stativ	2.4	1 R 0.0 - 360.0 Rundtlysende
935101 102	Ingøya Kartøysundet, S I Kartsundet	71 5.2529 024 6.5706	FI G 3s	4.2	Lanterne på stang	2.0	1 G 0.0 - 360.0 Rundtlysende

Fyrnr. Kartnr	Område Navn Beliggenhet	Posisjon	Karakter	Lys høyde [m]	Beskrivelse Høyde over grunnen [m]	Lysvidde R G W	Sektor - farge - retning - beskrivelse
935102 102	Ingøya Svartoksen NØ-for Ingøya	71 5.3681 024 9.1577	FI G 3s	11.3	Lanterne på stativ 5.5	2.0	1 G 0.0 - 360.0 Rundtlysende
935200 102	Ingøy Store Gåsøya På Store Gåsøyas NØ pynt	71 5.1372 024 11.1737	FI (2) WRG 10s	23.26	Lyktehus 6.2	7.6 7.6 9.3	1 R 112.8 - 125.2 Fra innover Svartoksen, til innpå Småkartøyen 2 G 125.2 - 156.4 Til NØ av Lille Gåsøya varde, klar NØ av Hella stang 3 W 156.4 - 167.0 Til SV av Lillegrunnen 4 R 167.0 - 200.0 Til klar SØ av Lillegrunnen 5 G 200.0 - 217.4 Til SØ av Lillegrunnen 6 W 217.4 - 232.9 Til NV av Ytre Gåsøysnaget 7 R 232.9 - 245.0 Til klar SØ av Ytre Gåsøysnaget 8 G 245.0 - 248.9 Til SØ av Ytre Gåsøysnaget 9 W 248.9 - 256.8 Til N av Gåsøygrunnen 10 R 256.8 - 285.0 Til klar S av Gåsøygrunnen 11 G 285.0 - 290.9 Til S av Gåsøygrunnen 12 W 290.9 - 314.7 Til NØ av Stein 13 R 314.7 - 335.0 Til klar V av Mefjordskjæret 14 G 335.0 - 340.4 Til V av Mefjordskjæret 15 W 340.4 - 343.8 Til NØ av Brottet 16 R 343.8 - 14.6 Til over Likhalmgrunnen
935400 101	Ingøy Trollsundet På Hammerneset	71 2.6100 023 59.1240	FI WRG 5s	10.0	Lyktehus på stativ 6.0	3.9 3.9 5.1	1 G 258.9 - 279.1 Fra innpå Stokkneset til S av Klubben 2 W 279.1 - 286.3 Til midt i Trollsundet, N av Russeskjæret 3 R 286.3 - 334.9 Til midt i Trollfjorden 4 G 334.9 - 63.6 Til NV av Stortindneset 5 W 63.6 - 78.1 Til NV av Storsteingrunnen 23mtr 6 R 78.1 - 92.9 Til innpå Hammerneset og S av Fallet stang
935610 102	Rolfsøya Rolfsøykalven Kalvodden	70 59.8348 024 12.6409	FI W 5s	14.5	Lanterne på stang 5.8	5.5	1 W 0.0 - 360.0 Rundtlysende
935800 102	Gunnarnes Gunnarneset Gunnarnesodden	70 59.5020 024 7.7900	Oc (2) WRG 8s	11.0	Lyktehus på underbygning 6.2	3.6 3.6 4.3	1 G 196.9 - 213.9 Fra midt i bukta V av Kråkeneset til innpå Kråkeneset 2 R 213.9 - 267.6 Til klar S av Kalvholmen stang 3 G 267.6 - 280.7 Til N av 9mtr midt i Langfjorden 4 W 280.7 - 295.4 Til klar N av 4.5m grunnen Ø om Mefjordskjæret 5 R 295.4 - 306.5 Til mellom 4.5m gr. og Mefjordskjæret stang 6 G 306.5 - 338.9 Til klar V av 2,3m gr V av Mefjordskjæret 7 W 338.9 - 351.7 Til klar Ø av 2,9m gr SØ av Gunnarnesskjæret 8 R 351.7 - 15.6 Til innpå Gunnarnesskjæret
935902 102	Gunnarnes Gunnarneset molo Gunnarnesodden	70 59.5720 024 7.9019	FI R 3s	7.0	Lanterne på stang med IB 3.0	1.5	1 R 0.0 - 360.0 Rundtlysende
936000 101	Tufjorden Tufjord, øvre Rolvøy V side	70 59.9299 023 53.4028	Oc WRG 4s	7.9	Lyktehus 3.0	3.3 3.3 4.0	1 G 102.3 - 109.3 Fra innpå Leikua til N av Leikua 2 W 109.3 - 116.3 Til S av Svartoksen 3 R 116.3 - 145.6 Til innpå Kjerkenesspira Overrett med: 936010 Retning: 112.3 Beskrivelse: Leder N. av 18,8m og s. av 15,9 m.
936010 101	Tufjorden Tufjord, øvre Løktneset	70 59.9233 023 53.4518	Oc W 4s	12.9	Lanterne på stativ 3.0	3.6	1 W 108.4 - 116.6 Overrett linje Overrett med: 936000 Retning: 112.3 Beskrivelse: Leder N. av 18,8m og s. av 15,9 m.
936101 101	Tufjorden Tufjord, SØ Rolvøyas vestside	70 59.9962 023 53.8079	FI G 3s	4.5	Lanterne på stativ 11.5	1.0	1 G 0.0 - 360.0 Rundtlysende.

Fyrnr. Kartnr	Område Navn Beliggenhet	Posisjon	Karakter	Lys høyde [m]	Beskrivelse Høyde over grunnen [m]	Lysvidde R G W	Sektor - farge - retning - beskrivelse
936102 101	Tufjorden Stangskjærsmaget Rolvøyas vestsida	70 59.9973 023 53.2226	FI R 3s	5.7	Lanterne på stang 9.2	1.0	1 R 0.0 - 360.0 Rundtlysende
936103 101	Tufjorden Nesoddsnaget Rolvøyas vestsida	71 0.0713 023 54.0490	FI G 3s	6.0	Lanterne på stang 10.0	1.0	1 G 0.0 - 360.0 Rundtlysende
936104 101	Tufjorden Tufjord, SV Rolvøyas vestsida	71 0.0341 023 53.7035	FI R 3s	5.6	Lanterne på stang 12.5	1.0	1 R 0.0 - 360.0 Rundtlysende
936105 101	Tufjorden Tufjord NØ Rolvøyas vestsida	71 0.0912 023 54.1218	FI G 3s	5.0	Lanterne på stang 10.0	1.0	1 G 0.0 - 360.0 Rundtlysende
936106 101	Tufjorden Starholmen Rolvøyas vestsida	71 0.0950 023 54.0167	FI R 3s		Lanterne på stang	1.0	1 R 0.0 - 360.0 Rundtlysende
936198 101	Tufjorden Tufjord, NV Midlertidig Rolvøyas vestsida	71 0.1273 023 54.1331	FI R 3s	2.0	Lysbøye	1.0	1 R 0.0 - 360.0 Rundtlysende
936502 101	Valfjorden Valfjord Rolvøya	70 59.1634 023 59.9890	FI R 5s	6.0	Lyktehus på søyle 5.6	2.9	1 R 0.0 - 360.0 Rundtlysende
936700 102	Dyffjordneset Rolvøyhamn Rolvøysundet	70 56.7574 024 12.7990	FI WRG 5s	17.0	Lyktehus 7.0	7.0 7.0 8.0	1 G 198.5 - 206.9 Fra over flomål på Krykjeneset. Til mellom Krykjeneset og Krykjenesgrunnen 2 W 206.9 - 277.9 Til N av Store Latøya 3 R 277.9 - 291.3 Til S av Store Latøya 4 G 291.3 - 294.1 Til innover Skjarvellaundet og S av Nipgrunnen 19mtr 5 W 294.1 - 320.2 Til NØ av Nonstadskjæret SG 6 R 320.2 - 329.5 Til NØ av Reinøyspira 7 G 329.5 - 8.9 Til V av Kjellaren 8 W 8.9 - 13.0 Til Ø av Bjørnøya 9 R 13.0 - 21.7 Til V av Bjørnøya 10 G 21.7 - 24.3 Til V av Bjørnøya og V av Bjørnøyskallen 18mtr 11 W 24.3 - 47.6 Til SØ av Rolvsøyhamneset 12 R 47.6 - 51.2 Til innpå Daumannsvika og SSE av Spira
936802 102	Havøysundet Havøysund, N Sundets V-re innløp	70 59.5842 024 36.9301	Iso R 2s	7.1	HIB på stativ	2.8	1 R 0.0 - 360.0 Rundtlysende
936804 102	Havøysund Stranda Havøysundet	70 59.6771 024 37.8703	Iso R 2s	5.8	HIB på stativ 11.8	0.5	1 R 0.0 - 360.0 Rundtlysende
936811 102	Havøysundet Havøysund, S Sundets V-re innløp	70 59.4801 024 36.8846	Iso G 2s	7.5	HIB på stativ	2.5	1 G 0.0 - 360.0 Rundtlysende
937201 102	Breisundet Havøygavelen På Gavlodden	71 1.2419 024 33.4327	FI G 3s		Lanterne på stang	4.2	1 G 0.0 - 360.0 Rundtlysende

Fyrnr. Kartnr	Område Navn Beliggenhet	Posisjon	Karakter	Lys høyde [m]	Beskrivelse Høyde over grunnen [m]	Lysvidde R G W	Sektor - farge - retning - beskrivelse
937400 102	Breisundet Garpholmen Østsida av Havøysund	71 0.2489 024 43.1081	FI WRG 5s	16.2	Lyktehus 3.2	5.9	1 G 92.0 - 112.9 Fra innpå Garpholmvika til N av Havøygavelen
						5.9	2 W 112.9 - 139.7 Til SV av Geitingfallet
						7.3	3 R 139.7 - 220.8 Til E av Eskjæran
							4 G 220.8 - 225.0 Til SSØ av 6,8 Kjerkegrunnen
							5 W 225.0 - 227.6 Til NNV av 9,8mtr Kalveskallen
							6 R 227.6 - 231.5 Til V av Måsøykalven
							7 G 231.5 - 238.3 Til Ø av Måsøykalven
							8 W 238.3 - 285.9 Til N av Fastlandsholmen
							9 R 285.9 - 300.9 Til N av Trollfjordneset
							10 G 300.9 - 348.4 Til innpå Sandvika
							11 R 348.4 - 92.0 Til først grense
938500 102	Havøysundet Havøysund bro, N På nordre brokar	70 59.6939 024 38.8871	Iso R 4s	3.0	Lanterne på stang	1.0	1 R 0.0 - 360.0 Rundtlysende.
938600 102	Havøysundet Havøysund bro, S På s brokar	70 59.6342 024 38.8346	Iso G 4s	3.0	Lanterne på stang	0.9	1 G 0.0 - 360.0 Rundtlysende.
939002 102	Havøysundet Havøysund molo På molohode	70 59.6263 024 40.4077	Iso R 2s	5.8	Lanterne på stativ med IB 3.0	0.5	1 R 0.0 - 360.0 Rundtlysende.
9390P 102	Havøysund Fergekai	70 59.6441 024 40.5548	Fast R lys				R 0.0 - 360.0
939705 102	Hjelmsøya Mefjordskjæret Akkarfjorden	71 5.1179 024 43.1559	FI G 5s	6.8	Lanterne på stativ 8.2	3.2	1 G 0.0 - 360.0 Rundtlysende
939800 102	Hjelmsøy Svartvknæringen Hjelmsøy nordøstkant	71 6.1953 024 50.9819	FI WRG 5s	22.4	Lyktehus 6.2	5.7	1 G 135.6 - 136.2 Fra innpå Svartvknæringen til N av Kjerknesholmen
						5.7	2 W 136.2 - 175.0 Til V av v.ligste skvalpeskjær ved Næringskjæret
						6.6	3 R 175.0 - 250.5 Til S av 11,2 m Talvikakselgrunnen
							4 G 250.5 - 261.5 Til S av 19 m Stabbegrunnen
							5 W 261.5 - 267.7 Til N av Leikua lanterne
							6 R 267.7 - 279.9 Til klar S av 6,8 m Kjerkegrunnen
							7 G 279.9 - 281.0 Til S av Kjerkegrunnen
							8 W 281.0 - 310.4 Til N av Ålmannsvika
							9 R 310.4 - 338.3 Til SV av Kalveskjæret
							10 G 338.3 - 350.0 Til V av Hattvikneset
							11 W 350.0 - 1.0 Til Ø av Nesseskjæret
							12 R 1.0 - 18.0 Til innpå Svartvikneset
940000 102	Måsøy Måsøykalven Nordvest for Måsøya	71 3.4122 024 56.8642	FI (2) WRG 10s	70.0	Lyktehus 3.0	6.3	1 W 28.3 - 39.8 Fra NV av Hartvikroneset til SØ av Kalveskjær stang
						6.3	2 R 39.8 - 56.1 Til klar NV av Kalveskjæret
						7.8	3 G 56.1 - 57.9 Til NV av Kalveskjæret
							4 W 57.9 - 126.8 Til NNØ av Nesseskjæret
							5 R 126.8 - 148.7 Til NNØ av Svartvknæringen og klar SV av Næringskjæret
							6 G 148.7 - 163.1 Til klar NØ av Næringsgrunnane
							7 W 163.1 - 178.9 Til klar V av Kolgrunnen og Kjerkegrunnen
							8 R 178.9 - 202.5 Til klar Ø av Kjerkegrunnen
							9 G 202.5 - 213.6 Til klar SØ av Øvre Stabbegrunnen
							10 W 213.6 - 229.9 Til klar NV av Seigrunnen
							11 R 229.9 - 244.2 Til NV av Leikua
							12 G 244.2 - 275.2 Til kloss S av Kråka varde
							13 W 275.2 - 291.7 Til N av Ålmannvikneset
							14 R 291.7 - 340.1 Til innpå land ved Trollhaugen
							15 G 340.1 - 28.3 Til først grense

Fyrnr. Kartnr	Område Navn Beliggenhet	Posisjon	Karakter	Lys høyde [m]	Beskrivelse Høyde over grunnen [m]	Lysvidde R G W	Sektor - farge - retning - beskrivelse
940200 102	Måsøya Måsøysund Måsøyas S pynt	70 59.7878 024 58.2076	Oc (2) WRG 8s	13.6	Lyktehus 3.5	5.6 5.6 7.0	1 G 265.0 - 267.5 Fra innpå Klubben til S av Mollvikodden 2 W 267.5 - 324.9 Til NØ Kjerringberget 3 R 324.9 - 350.3 Til innpå Fastlandsbukta 4 G 350.3 - 47.5 Til NV av Ytre Lysgrunnen 10 mtr 5 W 47.5 - 82.8 Til innpå Trollfjordneset 6 R 82.8 - 87.9 Til NNV av Trollfjordneset 7 G 87.9 - 97.8 Til N av Garpholmen 8 W 97.8 - 111.8 Til SSV av Sireilva 9 R 111.8 - 114.1 Til innpå land ved Rødstein
940400 102	Måsøya Måsøy molo På molohode	71 0.3840 025 1.0514	Iso R 2s	6.0	LA/IB/NB 3.5	1.5	1 R 0.0 - 360.0 Rundtlysende.
940505 102	Måsøya Østervågen Sydvest om Torveneset	71 0.4427 025 1.1228	Iso G 2s	5.5	Lanterne på stang 8.5	1.4	1 G 0.0 - 360.0 Rundtlysende
940600 102	Måsøy Måsøy På Torveneset	71 0.4717 025 2.0321	Iso WRG 6s	11.5	Lyktehus 3.0	4.3 4.3 5.5	1 G 185.0 - 196.0 Fra innpå Sjøholmen Ø av Måsneset 2 W 196.0 - 200.9 Til V av Knausen 3mtr 3 R 200.9 - 211.9 Til klar Ø av Skjåvikboen 4 G 211.9 - 213.0 Til Ø av Skjåvikbåen 5 W 213.0 - 247.9 Til NNV av Torveskallen 6 R 247.9 - 250.1 Til klar NNV av Torveskallen 7 G 250.1 - 259.9 Til SØ av 5,5 mtr Torvskallen 8 W 259.9 - 31.0 Til Ø av Steinen 9 R 31.0 - 80.4 Til inn på land S i Østervågen
940810 102	Måsøy Måsneset Nordøst på Måsøya	71 2.2466 025 3.2396	FI W 5s	24.2	Lanterne på stang 3.0	5.2	1 W 0.0 - 360.0 Rundtlysende.
941000 103	Måsøy Ryggefjord, nedre Innerst i Ryggefjorden	70 52.3361 024 56.2716	Fast R lys	7.5	Lanterne på stang 6.3	4.0	1 R 0.0 - 360.0 Rundtlysende Overrett med: 941100 Retning: 242.1 Beskrivelse: Overrettlinjen leder inn til havna.
941100 103	Måsøy Ryggefjord, øvre Innerst i Ryggefjorden	70 52.3340 024 56.2613	Fast R lys	9.3	Lanterne på stang 7.0	4.0	1 R 0.0 - 360.0 Rundtlysende Overrett med: 941000 Retning: 242.1 Beskrivelse: Overrettlinjen leder inn til havna.
941500 103	Gjesvær Leikua Nord for Gjesværnæringen	71 6.3814 025 16.2460	FI G 5s	11.2	Lanterne på varde 8.3	3.3	1 G 0.0 - 360.0 Rundtlysende.
941501 103	Gjesvær Båtshaken Vest om Lyngøya	71 6.5903 025 19.6889	FI R 3s	9.0	Lanterne på stativ 9.0	5.2	1 R 0.0 - 360.0 Rundtlysende.
941600 103	Gjesvær Store Lyngøy Vestre innløp	71 6.5370 025 21.3717	Iso WRG 6s	15.6	Lyktehus 3.0	4.7 4.7 5.5	1 G 83.2 - 87.5 Fra innover Lyngøya til N av Leikua 2 W 87.5 - 89.9 Til S av Hompskjæret og klar S av Kvalbeinbåen 6.6m 3 R 89.9 - 122.7 Til mellom Vestre Ramnholman og Austre Ramnholman 4 G 122.7 - 261.0 Til S av Sandholmen 5 W 261.0 - 276.3 Til klar N av Lille Nordøybåen stang 6 R 276.3 - 304.9 Til innpå Storhamnkjæften 7 G 304.9 - 316.7 Til innpå Springneset

Fyrnr. Kartnr	Område Navn Beliggenhet	Posisjon	Karakter	Lys høyde [m]	Beskrivelse Høyde over grunnen [m]	Lysvidde R G W	Sektor - farge - retning - beskrivelse
941800 103	Gjesvær Sandholmen Østre innløp	71 6.7070 025 23.0437	FI WRG 5s	11.8	Lyktehus på varde 6.8	4.8	1 G 193.5 - 204.2 Fra innpå Revsholmbåen til klar Ø av Revsholmsbåen 0,6 mtr
						4.8	2 W 204.2 - 214.8 Til NV av Langskjæret
						5.6	3 R 214.8 - 30.5 Til klar NV av 4m grunne ved Storhamnkjæften
							4 G 30.5 - 80.8 Til S av Båtshaken lanterne
							5 R 80.8 - 89.3 Til innover Sandholmen
942000 103	Gjesvær Avløysingen Nordre innløp	71 6.2917 025 22.9592	Oc (2) WRG 8s	19.0	Lyktehus 3.0	2.6	1 R 128.7 - 138.4 Fra innpå Lille Lyngøya til kloss 150m S av Staurskjæret stang.
						2.6	2 G 138.4 - 198.5 Til klar NØ av Revsholmbåen 0,5 mtr
						3.2	3 W 198.5 - 206.6 Til klar NV av Sandholmbåen 4 mtr
							4 R 206.6 - 234.5 Til inn mot Lysøya
942100 103	Gjesvær Gjesværrenna, Ø Innseiling til Gjesvær	71 6.2916 025 22.6256	FI R 3s	7.3	Lanterne på stativ 11.4	1.0	1 R 0.0 - 360.0 Rundtlysende
942200 103	Gjesvær Gjesværrenna, V, ytre Innseiling til Gjesvær	71 6.2292 025 22.5459	FI G 3s	8.3	Lanterne på stativ 13.0	2.1	1 G 0.0 - 360.0 Rundtlysende
942500 103	Kobbefjorden Smedberget Fjordens vestsida	70 51.9880 025 13.9747	FI WRG 5s	6.6	Lyktehus på søyle 5.4	3.6	1 G 168.2 - 171.1 Fra inn over land til Ø av nes S av Lille Studentervika
						3.6	2 W 171.1 - 190.5 Til NNV av Store Kobbøya
						4.8	3 R 190.5 - 204.6 Til innpå sørsplissen av Store Kobbøya
							4 G 204.6 - 218.6 Til ØSØ av Store Kobbøya og innpå Indre Gavas
							5 W 218.6 - 227.2 Til N NV av Kobbeskjæret
							6 R 227.2 - 287.3 Til N av Veidnesgrunnen 4 mtr
							7 G 287.3 - 339.0 Til SV av Lille Kobbøya N av Veinesgrunnen 4mtr
							8 W 339.0 - 342.6 Til Ø av Neselveneset
							9 R 342.6 - 352.7 Til innpå land på Pålсанeset
942600 103	Kobbefjorden Stor-Kobbøya Midt i fjorden	70 55.1526 025 16.2440	FI (2) WRG 10s	10.0	Lyktehus på søyle 9.5	4.8	1 R 343.9 - 349.9 Fra innpå Veidneset til klar SV av 4m Veidnesgrunnen
						4.8	2 G 349.9 - 0.1 Til klar V av Lille Kobbøya
						6.1	3 W 0.1 - 1.2 Til Ø av slaggr. ved Neselveneset
							4 R 1.2 - 66.4 Til innpå Rekvika
							5 G 66.4 - 105.5 Til klar NNØ av Avløysinga
							6 W 105.5 - 164.9 Til klar V av 5m grunne Ytre Nebbegrunnen
							7 R 164.9 - 174.9 Til klar Ø av 2,5m grunne Indre Nebbegrunnen
							8 G 174.9 - 176.7 Til godt klar Ø av Indre Nebbegrunnen
							9 W 176.7 - 189.3 Til klar V av Nebtet
							10 R 189.3 - 199.3 Til innpå land S av Nebtet
943000 103	Magerøysundet Stikkelvågnæringen Vest i sundet	70 58.8102 025 19.8980	FI W 5s	20.0	Lanterne på stang 4.0	6.0	1 W 0.0 - 360.0 Rundtlysende
943200 103	Magerøysundet Risvikneset Sundets S side	70 57.7219 025 25.8585	Iso WRG 6s	17.6	Lyktehus 3.0	4.8	1 G 113.1 - 123.7 Fra innpå Kjerkeneset til NØ av Stikkelvågnæringen
						4.8	2 W 123.7 - 136.2 Til SV av Vannfjordnæringen
						6.1	3 R 136.2 - 154.5 Til SSV av Straumsnæringen
							4 G 154.5 - 309.7 Til SV av Skattøra
							5 W 309.7 - 318.5 Til NØ av Hysaksla
							6 R 318.5 - 321.9 Til innover land SØ for lykta
943400 103	Magerøysundet Skattøra Øst i sundet	70 55.9731 025 32.9112	FI W 5s	6.5	Lanterne på stang 3.0	5.4	1 W 0.0 - 360.0 Rundtlysende.
943600 103	Magerøysundet Lafjord På Gamneset	70 54.4816 025 36.8629	FI (2) WRG 10s	7.3	Lyktehus 3.0	4.4	1 G 55.9 - 60.1 Fra innover land SV av Gamnes til NØ av Lilleholmen
						4.4	2 W 60.1 - 135.7 Til SV av Omnan
						5.7	3 R 135.7 - 186.8 Til Ø av Helleneset
							4 G 186.8 - 228.2 Til SØ av Bismarhallen
							5 W 228.2 - 261.7 Til N av Kåfjordnova
							6 R 261.7 - 271.2 Til innpå land Ø av Storvika

Fyrnr. Kartnr	Område Navn Beliggenhet	Posisjon	Karakter	Lys høyde [m]	Beskrivelse Høyde over grunn [m]	Lysvidde R G W	Sektor - farge - retning - beskrivelse
943650 103	Sarnesfjorden Vestre Grunnen Øst av Bismarhallen	70 56.8599 025 45.8613	FI (2) W 5s	3.0	Lysbøye 7.0	2.0	1 W 0.0 - 360.0 Rundtlysende
943700 103	Sarnesfjorden Sarnes Pollen, øvre Sarnes Pollneset	70 59.0947 025 44.8829	Oc W 6s	23.0	Lanterne på stang 6.0	10.0	1 W 327.2 - 333.2 Retningslys Overrett med: 943710 Retning: 330.1 Beskrivelse: Leder mellom Austre Grunnen og Midtre Grunnen
943710 103	Sarnesfjorden Sarnes Pollen, nedre Sarnes Pollneset	70 59.0557 025 44.9529	Oc W 6s	20.0	Lanterne på stang 2.0	10.0	1 W 327.2 - 333.2 Retningslys Overrett med: 943700 Retning: 330.1 Beskrivelse: Leder mellom Austre Grunnen og Midtre Grunnen
943800 103	Magerøysundet Altesula Østsida av øya	70 57.1575 025 52.0802	FI W 5s	7.1	Lanterne på stang 3.7	5.3	1 W 0.0 - 360.0 Rundtlysende.
944200 103	Honningsvåg Søre Honningsvåg På Klubben	70 58.6232 025 57.8970	Oc (2) WRG 8s	29.0	Lyktehus 5.1	3.2 3.2 4.2	1 G 298.1 - 321.4 Fra innpå Menesebukta til SV av Juledagsneset 2 W 321.4 - 50.3 Til SØ av Altesula 3 R 50.3 - 109.8 Til S av Rossmålneset 4 G 109.8 - 134.8 Til innpå Rossmolla
944210 103	Magerøya Fortøyningsbøye Ytre Honningsvåg havn	70 58.9563 025 57.7166	FI W 3s		LA	0.7	1 W 0.0 - 360.0 Rundtlysende
944300 103	Honningsvåg Klubbskjæret molo Klubben	70 58.6583 025 57.2159	Iso G 2s	6.2	Lanterne på stang 4.5	1.5	1 G 0.0 - 360.0 Rundtlysende.
9443BP 103	Magerøya Honningsvåg havn	70 58.8339 025 58.3336					R 0.0 - 360.0
944501 104	Vesterleia Vesterleia SØ Nordvågen	70 58.5379 026 1.3057	FI (2) G 5s	8.3	HIB på stativ 10.0	1.0	1 G 0.0 - 360.0 Rundtlysende
944502 104	Magerøya Vesterleia SV Innseiling til Nordvågen	70 58.5421 026 1.1769	FI (2) R 5s		HIB på stativ 10.0	1.0	1 R 0.0 - 360.0 Rundtlysende.
944503 104	Vesterleia Vesterleia NØ Nordvågen	70 58.6647 026 1.2916	FI (2) G 5s	7.0	HIB på stativ 10.0	1.0	1 G 0.0 - 360.0 Rundtlysende.
944504 104	Vesterleia Vesterleia NV Nordvågen	70 58.6640 026 1.1779	FI (2) R 5s	7.0	HIB på stativ 10.0	1.0	1 R 0.0 - 360.0 Rundtlysende.
945202 103	Honningsvåg Storbukta Storbukt	70 59.6046 025 57.5102	FI R 3s	7.0	HIB på stativ 10.0	0.8	1 R 0.0 - 360.0 Rundtlysende

Fyrnr. Kartnr	Område Navn Beliggenhet	Posisjon	Karakter	Lys høyde [m]	Beskrivelse Høyde over grunnen [m]	Lysvidde R G W	Sektor - farge - retning - beskrivelse
945203 103	Honningsvåg Honningsvåg molo Honningsvåg molo	70 59.4202 025 57.6822	FI G 3s	5.5	HIB på stang 3.0	0.9	1 G 0.0 - 360.0 Rundtlysende
945300 104	Nordvågen Nordvågen, nedre Vestersida	70 58.7078 026 1.0257	Fast R lys	6.7	Lanterne på stang 7.5	1.0	1 R 0.0 - 360.0 Rundtlysende Overrett med: 945400 Retning: 287.8 Beskrivelse: Leder inn østre løp
945400 104	Nordvågen Nordvågen, øvre Vestersida	70 58.7123 026 0.9841	Fast R lys	11.4	Lanterne på stang 6.5	1.0	Overrett med: 945300 Retning: 287.8 Beskrivelse: Leder inn østre løp
946000 104	Magerøya Helneset Magerøya Ø side	71 3.6994 026 13.3265	FI (2) W 10s	37.5	Fyrbygning med tårn 10.0	11.5	1 W 0.0 - 360.0 Rundtlysende Racon Signal: Morsetegn N m/utstrekning 1.25 n.mil Type: (ITOFAR)
946200 103	Magerøya Kamøyfjord Ved Kamøyvær	71 2.9507 025 54.5715	Oc (2) WRG 8s	19.6	Lyktehus 3.5	4.7 4.7 6.0	1 G 216.1 - 224.6 Fra inn mot Oksen til Ø av 7,3 mtr 2 W 224.6 - 231.1 Til NV av Store Kamøya 3 R 231.1 - 254.8 Til innpå Store Kamøya 4 G 254.8 - 291.8 Til S av 3,3mtr S av Store Kamøya 5 W 291.8 - 300.4 Til N av landet ved Snørvikneset 6 R 300.4 - 306.6 Til inn på land ved Snørvikneset
946300 103	Magerøya Kamøyvær molo På molohodet	71 2.8978 025 54.6858	Iso G 2s	7.3	Lanterne på stang 4.5	0.9	1 G 0.0 - 360.0 Rundtlysende.
946302 103	Kamøyvær Hjalmeneset Kamøysundet	71 3.0553 025 54.4161	Iso R 4s	6.5	HIB på stativ 9.0	2.5	1 R 0.0 - 360.0 Rundtlysende
946304 103	Kamøyvær Bullvika molo Kamøyvær	71 2.9970 025 54.0270	FI R 3s	8.2	Lanterne på stang 3.0	1.2	1 R 0.0 - 360.0 Rundtlysende
946400 103	Magerøya Store Kamøy Kamøyfjord	71 3.2831 025 59.5635	FI W 5s	13.5	Lanterne på søyle 8.0	2.9	1 W 0.0 - 360.0 Rundtlysende.
946600 104	Magerøya Opnan Kamøyfjord	71 6.5762 026 2.4438	FI W 10s	25.5	Lanterne på stang 4.2	6.4	1 W 0.0 - 360.0 Rundtlysende.
946800 103	Skarsvåg Skarsvåg På Børneset	71 7.7107 025 52.2794	FI WRG 5s	21.5	Lyktehus 6.0	5.7 5.7 6.6	1 G 153.1 - 157.5 Fra innpå Hornet til NØ av Nordkapp 2 W 157.5 - 207.9 Til NV av Stor-Skikka 3 R 207.9 - 210.0 Til klar NV av Store Skikka 4 G 210.0 - 220.4 Til klar Ø av 4.1 mtr Ø av Store-Skikka 5 W 220.4 - 226.8 Til NV av Lille-Skikka 6 R 226.8 - 22.7 Til innover Risfjorden
946801 103	Magerøya Skarsvåg molo, N På molohode	71 6.7347 025 50.1671	Iso G 2s	8.0	Lanterne på stang	1.2	1 G 0.0 - 360.0 Rundtlysende.

Fyrnr. Kartnr	Område Navn Beliggenhet	Posisjon	Karakter	Lys høyde [m]	Beskrivelse Høyde over grunnen [m]	Lysvidde R G W	Sektor - farge - retning - beskrivelse
946802 103	Magerøya Skarsvåg molo, S På molohodet	71 6.7099 025 49.9495	Iso R 2s	7.6	Lanterne på stang 5.2	1.1	1 R 0.0 - 360.0 Rundtlysende.
947100 103	Krokreva Knivskjelodden Knivskjelodden	71 11.0586 025 40.3316	FI (2) WRG 10s	36.2	Lyktehus 3.2	4.6 4.6 5.5	1 R 283.0 - 70.5 Fra N av Norkappodden til innpå Kjerkeneset mellom Vakeren og Svartskjæret 2 G 70.5 - 81.3 Til N av Storgrunnen 3,6 mtr 3 W 81.3 - 283.0 Til første sektor
947500 103	Porsangerfjorden Jernøya Nordvestsida av øya	70 49.0922 025 48.1555	FI R 5s	6.0	LA/SC 4.5	2.8	1 R 0.0 - 360.0 Rundtlysende.
947701 105	Repvåg Fiskebuktneset NØ av Fiskebukta	70 45.0074 025 40.0735	FI (2) G 5s	2.0	Lysbøye	1.1	1 G 0.0 - 360.0 Rundtlysende
947702 105	Repvåg Repvåg Repvåg	70 44.8383 025 40.1864	Fast R lys	6.0	Lanterne kaimarkering 1.0	0.8	1 R 0.0 - 360.0 Rundtlysende
947704 105	Repvåg Brenneriøra Slaggrunnen ved Brenneriøra	70 44.9880 025 40.2015	FI (2) R 5s	2.0	Lysbøye	1.1	1 R 0.0 - 360.0 Rundtlysende
948000 105	Porsangerfjorden Repvåg På Hamneset	70 45.4768 025 41.3573	Iso WRG 4s	46.0	Lyktehus 3.0	4.2 4.2 5.4	1 G 74.1 - 225.0 Fra NV av Steinskjærodden til Ø av Jernøya 2 W 225.0 - 256.6 Til N av Lille Tamsøya 3 R 256.6 - 269.9 Til N av Skjåholmen 4 G 269.9 - 313.3 Til SV av Sjøholmen 5 W 313.3 - 352.8 Til Ø av Gyttenberga 6 R 352.8 - 358.9 Til innpå Båtmola
948200 105	Porsangerfjorden Hårvikneset Fjordens ø side	70 43.3886 026 2.7984	FI (2) WRG 10s	22.0	Lyktehus 6.5	7.6 7.6 9.3	1 G 19.5 - 28.0 Fra innpå Hårvikneset til klar NV av Kjæsgrunnen 2 W 28.0 - 40.2 Til klar Ø av østre Lysbotnen 3 R 40.2 - 45.2 Til Ø av Tamsøyflaket 4 G 45.2 - 85.0 Til NNV av slaggrunnen NNV av Skagodden 5 W 85.0 - 210.8 Til VNV av Sinkelvikneset 6 R 210.8 - 222.5 Til innpå Sinkelvika
948400 105	Porsangerfjorden Jelliniemi Fjordens Ø-side	70 29.3240 025 39.7918	FI WRG 5s	5.5	Lyktehus 6.0	7.6 7.6 9.3	1 G 30.7 - 49.2 Fra innpå Lystervika til V av Leirpollgrunnen 8 mtr 2 W 49.2 - 90.0 Til S av Prestøya 3 R 90.0 - 104.8 Til klar N av Ormegrunnen 4 G 104.8 - 109.8 Til N av Knivgrunnen 5 W 109.8 - 169.9 Til V av Vestre Lysboten 6 R 169.9 - 182.7 Til dyprenna mellom Vestre Lysboten og Austre Lysboten 7 G 182.7 - 191.1 Til Ø av Austre Lysboten 8 W 191.1 - 209.6 Til V av Kjæsgrunnen 9 R 209.6 - 213.4 Til V av slagglinja V av Sløkneset
949000 105	Porsangerfjorden Olderfjord På i. Bringnes	70 29.9905 025 12.8942	FI (2) WRG 10s	21.9	Lyktehus 3.3	3.1 3.1 4.1	1 G 208.1 - 214.9 Fra innover Bringnesjorda til V av Forvikgrunnen 2 W 214.9 - 230.4 Til klar NV av 10m slaggrunnen for Ormetunga 3 R 230.4 - 9.8 Til Ø av Ytre Bringneset 4 G 9.8 - 60.8 Til innpå land Bringneset
949200 106	Porsangerfjorden Kistrand Sandholmens nø side	70 25.6693 025 15.1626	FI WRG 5s	13.0	Lyktehus 3.0	5.4 5.4 6.8	1 G 85.7 - 205.7 Fra innpå Ytre Veidnesbukta til Ø av aPrestøya. 2 W 205.7 - 295.9 Til N av Hamnholmen. 3 R 295.9 - 297.8 Til N av Fugleberggrunnen 18m N av Hamneholmen. 4 G 297.8 - 326.0 Til SSØ av Skarvskjæret 5 W 326.0 - 0.4 Til Ø av Skarvskjæret. 6 R 0.4 - 5.9 Til inn på land Veidneset.

Fyrnr. Kartnr	Område Navn Beliggenhet	Posisjon	Karakter	Lys høyde [m]	Beskrivelse Høyde over grunnen [m]	Lysvidde R G W	Sektor - farge - retning - beskrivelse
949410 106	Indre Veinesbukta Skarvskjærgrunnen Porsangerfjorden	70 22.5499 025 10.5649	Q (6) W LFI 15s		Lysbøye	2.3	1 W 0.0 - 360.0 Rundtlysende
949504 106	Holmfjord Holmfjord LB Porsangerfjorden	70 22.0158 025 27.7686	FI R 3s	1.5	Lysbøye	1.6	1 R 0.0 - 360.0 Rundtlysende
949600 106	Porsangerfjorden Kolvik Troidholmens nø side	70 18.2498 025 12.4018	Iso WRG 6s	9.0	Lyktehus 3.0	4.8 4.8 6.1	1 G 194.1 - 197.3 Fra innpå land N av lykta til innover Gärolässät 2 W 197.3 - 216.7 Til NV av Auskarholmgrunnen 3 R 216.7 - 239.0 Til SSØ av Auskarholmen 4 G 239.0 - 241.0 Til videre SSØ av Auskarholmen 5 W 241.0 - 260.0 Til N av Skjåholmen 6 R 260.0 - 274.0 Til Skjåholmsundet mellom Rantalaneset og Skjåholmen 7 G 274.0 - 345.1 Til Vest av Gadisnjarga 8 W 345.1 - 42.6 Til SØ av Anopsetholmen og klar SØ av Anopsetåna 9 R 42.6 - 52.7 Til innpå land S av lykten
949800 106	Porsangerfjorden Skjåholmen Holmens SV pynt	70 18.1795 025 19.5866	Oc (2) WRG 8s	22.0	Lyktehus 3.0	4.1 4.1 5.3	1 G 303.2 - 312.1 Fra innpå Tahtikilva tilSV av Tahtikilva 2 W 312.1 - 332.9 Til NØ av Reinøya 3 R 332.9 - 44.4 Til innpå Rantalaneset 4 G 44.4 - 82.8 Til NNV av Skarvskjæret 5 W 82.8 - 124.4 Til SSV av Auskarholmgrunnen 6 R 124.4 - 159.0 Til NØ av Auskarholmen 7 G 159.0 - 168.8 Til NØ av 14.66m NØ av Auskarholmen 8 W 168.8 - 205.3 Til V av Dorju 9 R 205.3 - 213.7 Til inn mot Dorju båke
950000 106	Porsangerfjorden Ainek Holmens S pynt	70 15.0642 025 21.3050	FI WRG 5s	14.5	Lyktehus 3.5	5.9 5.9 7.3	1 W 226.1 - 237.2 Fra SØ av Ivarholmen til klar NV av Tjeldgrunnen 2 R 237.2 - 281.0 Til Innpå Bannenes 3 G 281.0 - 22.1 Til V av Roddenes 4 W 22.1 - 27.4 Til SØ av Laiva 5 R 27.4 - 56.3 Til SØ av Mammalflua 6 G 56.3 - 177.6 Til Ø av Reinøya 7 W 177.6 - 186.1 Til V av skjær V av Ivarholmen 8 R 186.1 - 190.1 Til klar V av skjær V av Ivarholmen 9 G 190.1 - 226.1 Til første grense
950200 106	Porsangerfjorden Cuoldagas Indre Porsanger	70 12.7351 025 13.6387	FI (2) WRG 10s	11.6	Lyktehus på søyle 7.7	3.4 3.4 4.5	1 G 71.4 - 85.8 Fra innover mot store Saiva til klar N av 3,4m grunnen 2 W 85.8 - 94.5 Til S av Mammal 3 R 94.5 - 199.8 Til innpå Gumpemjårga 4 G 199.8 - 220.2 Til SØ av Mefjordgrunnen båke 5 W 220.2 - 224.2 Til NV av Ainek 6 R 224.2 - 227.0 Til innpå Ainek 7 G 227.0 - 230.0 Til SØ av Ainek 8 W 230.0 - 235.6 Til NNV av Bannenes 9 R 235.6 - 286.4 Til klar slaggrunn N av Roddenes 10 G 286.4 - 356.9 Til V av Store Bjørnneset 11 W 356.9 - 7.7 Til Ø av Laiva 12 R 7.7 - 9.3 Til innover Couldagas.
950400 106	Porsangerfjorden Sommerøy Ø. Sommerøy sø pynt	70 5.7902 025 6.3631	Oc (2) WRG 8s	12.5	Lyktehus 3.0	3.3 3.3 4.4	1 G 201.5 - 214.2 Fra SØ av Hattholmen til Ø av holme SØ av Lonkeneset 2 W 214.2 - 65.0 Til S av holme vest av Sommerøy 3 R 65.0 - 83.2 Til innpå holme vest av Sommerøy
951002 108	Laksefjorden Dyfjord SV av Stormolla	70 54.0067 027 10.9838	Iso R 6s	10.3	Lanterne på stang 3.0	3.9	1 R 0.0 - 360.0 Rundtlysende
951102 108	Dyfjord Dyfjord flytemolo Dyfjorden	70 53.9116 027 13.7867	Iso R 2s	3.0	Lanterne kaimarkering 2.0	0.8	1 R 0.0 - 360.0 Rundtlysende

Fyrnr. Kartnr	Område Navn Beliggenhet	Posisjon	Karakter	Lys høyde [m]	Beskrivelse Høyde over grunnen [m]	Lysvidde R G W	Sektor - farge - retning - beskrivelse
951300 107	Laksefjorden Henrikholmen Ytre Henrikholmens Ø-side	70 46.5190 026 43.9781	FI WRG 5s	24.7	Lyktehus 3.5	6.3 6.3 7.0	1 G 171.8 - 183.6 Fra innpå Måseneset til Ø av Godvikneset 2 W 183.6 - 188.9 Til 180m V av Kartøya 3 R 188.9 - 198.3 Til 120m Ø av Kartøya 4 G 198.3 - 199.6 Til 280m Ø av Kartøya 5 W 199.6 - 11.4 Til Ø av Klubbodden 6 R 11.4 - 17.1 Til 540m Ø av Holmodden 7 G 17.1 - 18.8 Til 160m Ø av Holmodden 8 W 18.8 - 25.6 Til Ø av Veidgamneset 9 R 25.6 - 28.2 Til kloss i Veidgamklubben
951401 107	Holmbukt Veidnesholmen molo Laksefjorden	70 40.1281 026 36.5144	Iso G 2s	7.7	Lanterne på stang med IB 5.2	2.0	1 G 0.0 - 360.0 Rundtlysende
951502 107	Laksefjorden Vardnes Vardnesodden	70 45.3425 027 6.6775	FI (2) R 10s	15.0	Lanterne på stang 9.0	4.0	1 R 0.0 - 360.0 Rundtlysende
951900 107	Laksefjorden Lebesby På Stamneset	70 36.4355 027 0.4687	Iso WRG 6s	30.0	Lyktehus 3.2	3.4 3.4 4.5	1 G 40.5 - 52.5 Fra klar av Mannskardvikneset til klar NV av Lille Brattholmen 2 W 52.5 - 53.6 Til klar SØ av Langholmen 3 R 53.6 - 65.9 Til klar SØ av Store Brattholmen 4 G 65.9 - 127.3 Til NØ Store Brattholmen og Nordskjærbaen 5 W 127.3 - 196.7 Til Vest av Vestre Kalakklubbnset 6 R 196.7 - 228.2 Til innpå Kalakklubben
951910 107	Bekkarfjprd Storskjæret Østre Kalak	70 37.2810 027 5.2294	FI W 3s	7.2	Lanterne på stativ 10.7	2.8	1 W 0.0 - 360.0 Rundtlysende
952000 107	Laksefjorden Lebesbyrenna, NV Renna	70 34.1352 027 0.1860	Iso R 2s	4.9	Lanterne på stang 8.6	1.2	1 R 0.0 - 360.0 Rundtlysende
952100 107	Lebesby Lebesbyrenna, SV Renna	70 33.8225 027 0.0261	Iso R 2s	3.0	Lanterne på stang 9.8	2.0	1 R 0.0 - 360.0 Rundtlysende
952200 107	Lebesby Lebesbyrenna, NØ Renna	70 34.1220 027 0.2559	Iso G 2s	4.4	Lanterne på stang 10.8	1.2	1 G 0.0 - 360.0 Rundtlysende
952300 107	Lebesby Lebesbyrenna, SØ Renna	70 33.8094 027 0.0999	Iso G 2s	4.5	Lanterne på stang 10.8	2.0	1 G 0.0 - 360.0 Rundtlysende
952500 107	Laksefjorden Skjånesodden Skjånesodden	70 32.8288 026 57.1232	Oc (2) WRG 8s	7.8	Lyktehus 3.5	4.6 4.6 5.9	1 G 343.1 - 345.5 Fra V av Sjånesodden til V av Store Auskarneset 2 W 345.5 - 357.7 Til Ø av Hamarnesgrunnen 3 R 357.7 - 45.0 Til NV av Rypøya 4 G 45.0 - 63.2 Til NV av Bondøyskjær 5 W 63.2 - 64.3 Til SE av Indre Bondøyskjær 6 R 64.3 - 69.4 Til NV av Indre Bondøyskjær 7 G 69.4 - 71.5 Til NV og godt klar av Indre Bondøyskjær 8 W 71.5 - 85.4 Til S og godt klar av Ytre Bondøyskjær 9 R 85.4 - 87.2 Til S av Ytre Bondøyskjær 10 G 87.2 - 92.4 Til N av Ytre Bondøyskjær 11 W 92.4 - 131.2 Til SV av Skjåholmen 12 R 131.2 - 224.7 Til klar Lebesbyrenna 13 G 224.7 - 235.9 Til innpå Skjånesodden
952513 98	Hammerfest Rypeklubben Rypefjorden	70 38.4145 023 37.1109	FI G 3s	7.5	HIB på stang 3.0	2.0	1 G 0.0 - 360.0 Rundtlysende

Fyrnr. Kartnr	Område Navn Beliggenhet	Posisjon	Karakter	Lys høyde [m]	Beskrivelse Høyde over grunnen [m]	Lysvidde R G W	Sektor - farge - retning - beskrivelse
952700 107	Laksefjorden Bondøyskjær Bondøyskjær	70 30.6668 026 45.0276	FI WRG 5s	13.5	Lyktehus 6.0	6.5	1 R 45.8 - 63.3 Fra innpå Måseneset til 160m klar NV av Måseneset
						6.5	2 G 63.3 - 167.8 Til 750m klar Ø av Klubbodden
						8.0	3 W 167.8 - 198.8 Til V av Ytre Bondøyskjær stang
							4 R 198.8 - 209.2 Til Ø av Ytre Bondøyskjær stang
							5 G 209.2 - 235.1 Til SØ av Indre Bondøyskjær
							6 W 235.1 - 254.5 Til klar av Kråkegrunnen
							7 R 254.5 - 256.9 Til 100m klar av Rypøya N -ligste
							8 G 256.9 - 279.3 Til 150m S av Rypøya
							9 W 279.3 - 285.1 Til NNØ Hammarnesgrunnen
							10 R 285.1 - 302.0 Til innpå Skallneset
952900 107	Laksefjorden Bratholmen Fyrneset	70 26.6550 026 37.6078	FI WRG 5s	24.8	Lyktehus 3.0	3.8	1 G 159.5 - 162.8 Fra innpå Korsnesklubben Ø av Korsneset
						3.8	2 W 162.8 - 201.4 Til V av Skarvskjæret
						5.0	3 R 201.4 - 259.5 Til S av Rundskjær
							4 G 259.5 - 22.7 Til V av Adamsfjordklubben
							5 W 22.7 - 24.7 Til Ø av Stostolpeneset
							6 R 24.7 - 27.3 Til Kloss i Stolpeneset
953100 108	Laksefjord Store Finnkjerka Kjøllefjord	70 58.9152 027 8.6879	LFI G 10s	33.5	Lanterne på stativ 8.9	6.0	1 G 0.0 - 360.0 Rundtlysende
953400 108	Kjøllefjord Kjøllefjord På Galgenesmolo	70 57.0403 027 19.8903	Oc (2) WRG 8s	9.8	Lyktehus 3.2	2.1	1 G 119.2 - 126.2 Fra innpå Mostadvika til klar av Mostadvik klubben
						2.1	2 W 126.2 - 134.9 Til vest av Sprengnesbåen
						2.6	3 R 134.9 - 141.7 Til innover slaggrunnen vest av Sprengnesbåen, og innpå Klubben
954200 108	Oksefjorden Avløysinga	71 0.6049 027 30.4367	FI W 5s	12.0	LA/SC 6.2	5.4	
955000 108	Nordkynhalvøya nordside Nordkinn På Avløysa	71 7.9968 027 39.4229	FI W 5s	18.0	Lanterne på stativ 8.6	7.6	1 W 0.0 - 360.0 Rundtlysende
955500 109	Nordkynhalvøya nordside Mehamn På Hammneset	71 2.6840 027 50.2412	Iso WRG 6s	11.5	Lyktehus 6.0	3.2	1 G 28.0 - 170.0 Fra innpå Sørfjorden til Ø av 8,3m grunnen NØ av Seineset.
						3.2	2 W 170.0 - 175.5 Til V av Seinesgrunnen 16,5m.
						4.2	3 R 175.5 - 180.4 Til Ø av Seinesgrunnen 16,5m.
							4 G 180.4 - 188.0 Til godt klar Ø av Seinesgrunnen 16,5m og Ø av Medtuvgrunnen 21m.
							5 W 188.0 - 206.8 Til klar V av Kinnaroddgrunnen 1,9m
							6 R 206.8 - 215.8 Til klar Ø av Kinnaroddgrunnen 1,9m.
							7 G 215.8 - 217.2 Til klar Ø av 18m grunne S av Kinnaroddgrunnen.
							8 W 217.2 - 220.5 Til NV av Vedvikskjæret.
							9 R 220.5 - 225.4 Til innpå Vedvikneset.
955502 109	Mehamn Hammesmoloen På molohodet	71 2.5479 027 50.1923	FI R 3s	9.0	Lanterne på stang 3.0	0.8	1 R 0.0 - 360.0 Rundtlysende
955511 109	Mehamn Vardholmen Vardholmen	71 2.4280 027 50.0107	FI G 3s	5.0	LA/IB/SC 10.5	1.0	1 G 0.0 - 360.0 Rundtlysende
955700 109	Nordkynhalvøya nordside Mehamn havnelykt Vardholmen molo	71 2.3876 027 50.5093	Iso G 2s	7.5	Lanterne på stang 3.0	0.6	1 G 0.0 - 360.0 Rundtlysende

Fyrnr. Kartnr	Område Navn Beliggenhet	Posisjon	Karakter	Lys høyde [m]	Beskrivelse Høyde over grunnen [m]	Lysvidde R G W	Sektor - farge - retning - beskrivelse
956000 109	Nordkynhalvøya nordside Store Kamøy Mehamnforden	71 5.3423 027 58.8415	FI (2) WRG 10s	44.6	Lyktehus 3.9	5.6 5.6 7.0	1 G 46.9 - 49.0 Fra inn på Kamøynæringen til NV av Vedvikskjeret 2 W 49.0 - 52.4 Til SØ av 2m grunnen av Kinnaroddgrunnen 3 R 52.4 - 72.8 Til N av Kinnaroddgrunnen 4 G 72.8 - 78.3 Til N av Smørbringnæringen 5 W 78.3 - 88.6 Til SØ av Smørbringgrunnen 6 R 88.6 - 114.8 Til N av Avløysa Kinnarodden 7 G 114.8 - 115.9 Til inn på Øvre Oddegrunnen 8 W 115.9 - 245.7 Til NV av 16m Hausteite 9 R 245.7 - 266.1 Til NV av Bispeneset
956500 109	Nordkynhalvøya nordside Slettnes	71 5.3743 028 13.0946	FI W 20s	44.0	FS/NA 39.0	17.6	1 W 0.0 - 360.0 Rundtlysende
957000 109	Gamvik Flintodden Havnas N side	71 3.7932 028 16.0704	Oc WRG 6s	5.5	Lyktehus 3.0	2.2 2.2 3.0	1 G 166.8 - 222.1 Fra innpå Kjøholmen til klar SØ av stang S av Kjøholmen 2 W 222.1 - 248.1 Til klar N av grunnene ved Barden varde 3 R 248.1 - 311.4 Til klar SV av 1,4m grunnen S av Barden varde 4 G 311.4 - 328.8 Til SV av 8,1 m grunnen N av Daudmannsfallet 5 W 328.8 - 337.3 Til NØ av 9m grunnen Daudmannsfallet 6 R 337.3 - 354.3 Til innpå Daudmannsfallet.
957301 109	Gamvik Ringskjær molo Molohodet	71 3.6277 028 15.6613	FI G 3s	11.0	Lanterne på stativ 3.0	1.0	1 G 0.0 - 360.0 Rundtlysende
957304 109	Gamvik Beritbuktneset Sør av Ringskjærmolo	71 3.5902 028 15.4469	FI R 3s	7.0	HIB på stativ 10.0	1.0	1 R 0.0 - 360.0 Rundtlysende
957306 109	Gamvik Beritbukta Beritbukta	71 3.6772 028 15.4148	FI R 3s	6.6	HIB på stang 10.0	0.5	1 R 0.0 - 360.0 Rundtlysende
957308 109	Gamvik Gamvikbukta Gamvikbukta	71 3.7220 028 15.4124	FI R 3s	6.6	HIB på stang 9.3	0.5	1 R 0.0 - 360.0 Rundtlysende
957400 109	Gamvik Beritbukta Havnas S side	71 3.6171 028 15.1518	Oc (2) WRG 8s	7.5	Lyktehus 7.0	1.4 1.4 2.0	1 G 259.1 - 282.2 Fra inn på Ringskjæret molo til S av 1,4m grunnen S av Barden Varde 2 W 282.2 - 287.3 Til N av 8,1m grunnen N av Daudmannsfallet 3 R 287.3 - 324.5 Til inn over tørrfall ved Kvalvikneset.
958200 109	Tanafjorden Omgang Omgang	70 59.3116 028 31.3910	FI (2) WRG 10s	16.3	Lyktehus på underbygning 14.2	7.5 7.5 9.1	1 R 129.9 - 143.5 Fra innpå Ringskjæret molo til klar N av Grunnskallen. 2 G 143.5 - 150.0 Til NØ av 20m grunne Koibåan. 3 W 150.0 - 277.1 Til klar N av Seigrunnen 7m 4 R 277.1 - 288.3 Til klar S av Seigrunnen 7m 5 G 288.3 - 293.2 Til mellom Seigrunnen og Spirodden 6 W 293.2 - 311.8 Til NØ av Spirodden 7 R 311.8 - 328.0 Til innpå Spirodden.
958700 109	Tanafjorden Ytre Finnkongkeilnæringen Ytre Finnkongkeilnæringen	70 54.4370 028 29.2501	FI W 5s	15.2	Lanterne på stang 9.0	4.7	1 W 0.0 - 360.0 Rundtlysende.
958900 110	Hopsfjorden Skjånesodden Skjånes	70 47.9239 028 5.4389	FI G 3s	4.3	LA	3.0	1 G 0.0 - 360.0 Rundtlysende

Fyrnr. Kartnr	Område Navn Beliggenhet	Posisjon	Karakter	Lys høyde [m]	Beskrivelse Høyde over grunnen [m]	Lysvidde R G W	Sektor - farge - retning - beskrivelse
959100 110	Tanafjorden Hopsneset Hopsfjord	70 47.4373 028 4.4050	Oc WRG 6s	6.1	Lyktehus 3.0	4.7 4.7 6.0	1 G 208.2 - 209.0 Fra innpå Hopsneset til Indre Hop. 2 W 209.0 - 212.2 Til V av Skjånesodden. 3 R 212.2 - 273.9 Til S av Segelneset. 4 G 273.9 - 276.2 Til klar S av Segelneset. 5 W 276.2 - 332.1 Til NØ av Langfjordodden. 6 R 332.1 - 335.0 Til NØ av Fjellodden. 7 G 335.0 - 79.2 Til N av Kveitneset. 8 W 79.2 - 91.9 Til S av Langneset. 9 R 91.9 - 95.9 Til klar S av Værnes.
959300 110	Langfjorden Langfjordskjæret Langfjorden	70 42.3094 028 7.4072	FI (2) WRG 10s	10.2	Lyktehus på søyle 8.7	6.3 6.3 7.1	1 G 57.7 - 66.2 Fra S av landet ved Ankerneset til N av neset ved Lillebukta 2 W 66.2 - 67.7 Til S av landet SV av Lille Langfjorden 3 R 67.7 - 128.3 Til Ø av Tingstadneset 4 G 128.3 - 197.1 Til Ø av Langfjordneset 5 W 197.1 - 247.7 Til N av Ytre Liver 6 R 247.7 - 249.9 Til N av Digermulden 7 G 249.9 - 52.5 Til NV av Kvineset 8 W 52.5 - 56.4 Til NV av Kistegrunnen 9 R 56.4 - 57.7 Til førstnente grense
959400 110	Tanafjorden Tingstadneset Langfjordnes	70 42.9506 028 4.7780	FI R 3s	4.0	Lanterne på stang 8.0	2.0	1 R 0.0 - 360.0 Rundtlysende
959500 110	Langfjorden Sandnesodden SØ av Sandneset	70 39.9388 027 52.7009	FI R 3s	6.2	LA/SC 11.5	1.0	1 R 0.0 - 360.0 Rundtlysende
959505 110	Tana Nervei Nord av Liggervika	70 39.8464 027 52.5559	Iso G 4s	6.2	LA	3.0	1 G 0.0 - 360.0 Rundtlysende
960000 110	Tanafjorden Stangnes På Stangneset	70 32.5538 028 23.6493	FI W 3s	7.5	6.5	4.9	1 W 0.0 - 360.0 Rundtlysende
960053 110	Stangnes Stangnes lysbøye Rennas vestside	70 32.2218 028 24.4892	FI G 3s	2.0	Lysbøye 2.0	1.3	1 G 0.0 - 360.0 Rundtlysende
960063 110	Tanafjorden Maridalen, V Rennas vestside	70 32.0947 028 25.1455	FI G 5s		Lysbøye	3.4	1 G 0.0 - 360.0 Rundtlysende
960100 110	Øst av Stangnes Stangnestind Øvre Tanafjorden	70 32.2800 028 25.1965	Iso W 4s	18.0	3.0	7.0	2 W 82.5 - 88.5 1. kurs, nord i renna til klar sør av Vagge. Overrett med: 960100 Retning: 85.6 Beskrivelse: Første kurs, nord i renna til klar sav Vagge.
960110 110	Øst av Stangnes Stangnestind Nedre Tanafjorden	70 32.2768 028 25.0633	Iso W 4s	8.0	3.0	7.0	1 W 82.5 - 88.5 1. kurs, nord i renna klar sør av Vagge.
960200 110	Tanafjorden Maridalen, nedre Auster-Tana	70 32.1358 028 25.5698	Iso R 4s	6.0	Lanterne på stang 4.0	4.0	1 R 0.0 - 360.0 Rundtlysende Overrett med: 960300 Retning: 107.2 Beskrivelse: Kurs 2, leder mellom lysbøye og land sør av Stangnestinden

Fyrnr. Kartnr	Område Navn Beliggenhet	Posisjon	Karakter	Lys høyde [m]	Beskrivelse Høyde over grunnen [m]	Lysvidde R G W	Sektor - farge - retning - beskrivelse
960300 110	Tanafjorden Maridalen, øvre Auster-Tana	70 32.1299 028 25.6260	Iso R 4s	21.0	Lanterne på stang 4.0	4.0	1 R 0.0 - 360.0 Rundtlysende Overrett med: 960200 Retning: 107.2 Beskrivelse: Kurs 2, leder mellom lysbøye og land sør av Stangnestinden
960313 110	Tanafjorden Austertana lysbøye Rennas vestside	70 31.9820 028 25.5081	FI G 3s	2.0	Lysbøye 3.0	3.1	1 G 0.0 - 360.0 Rundtlysende
960343 110	Tanafjorden Austertana, S Rennas vestside	70 31.6981 028 25.8673	FI G 5s	2.0	Lysbøye 3.0	3.4	1 G 0.0 - 360.0 Rundtlysende
960402 110	Tanafjorden Vagge Sør Teltnes-renna	70 31.5177 028 26.1550	FI R 3s	2.0	Lysbøye 3.0	2.7	1 R 0.0 - 360.0 Rundtlysende
960423 110	Tanafjorden Vagge, V Teltnes renna	70 31.4758 028 26.0645	FI G 3s	2.0	Lysbøye	3.1	1 G 0.0 - 360.0 Rundtlysende
960503 110	Tanafjorden Høyholmen, N Teltnes renna	70 31.2128 028 26.5970	FI G 5s	2.0	Lysbøye	3.3	1 G 0.0 - 360.0 Rundtlysende
960553 110	Tanafjorden Høyholmen Teltnes renna	70 30.7309 028 27.4071	FI G 3s	2.0	Lysbøye	3.1	1 G 0.0 - 360.0 Rundtlysende
960600 110	Tanafjorden Teltnes Lávvonjårga	70 30.5752 028 27.9657	Oc (2) WRG 8s	6.0	Lyktehus på stativ 4.0	3.2 3.2 3.8	1 G 297.8 - 351.2 Fra innpå Lille Leirpollen til kloss V av Gjemaneset. 2 R 351.2 - 150.2 Til SV av Vagge. 3 G 150.2 - 156.3 Til inn mot land ved Bohki.
960901 110	Smalfjord Smalfjord W Huepynten	70 29.6429 028 10.9717	FI G 3s	7.5	Lanterne på stang 5.0	3.9	1 G 0.0 - 360.0 Rundtlysende
960902 110	Smalfjord Smalfjord Ø Sundneset	70 29.3417 028 10.3509	FI R 3s	6.0	Lanterne på stang 4.0	3.6	1 R 0.0 - 360.0 Rundtlysende
960904 110	Tana Smalfjordneset Smalfjord	70 30.7054 028 14.6934	Oc (2) R 8s	7.0	HIB på stang 11.0	4.0	1 R 0.0 - 360.0 Rundtlysende
961000 110	Tanafjorden Steinsvikneset Smalfjord	70 27.0363 028 2.2522	Iso WRG 6s	12.4	Lyktehus 3.1	4.7 4.7 6.0	1 G 211.1 - 221.6 Fra innpå Rotvik til klar Ø av Klubben 2 W 221.6 - 229.2 Til akkurat klar V av Sundneset 3 R 229.2 - 349.5 Til SSV av Reppenes 4 G 349.5 - 357.8 Til innpå Steinvik
961200 110	Tanafjorden Bergholmen Vester-Tana	70 31.0700 028 2.7218	FI (2) WRG 10s	20.0	Lyktehus 5.0	6.5 6.5 8.0	1 G 99.7 - 216.1 Fra N av Skjåholman til Ø av Areholmen 2 W 216.1 - 229.8 Til NV av Skardholmen 3 R 229.8 - 231.9 Til Ø av Skardholmen 4 G 231.9 - 247.0 Til SØ av Spika. 5 W 247.0 - 274.8 Til N av Tjeldneset. 6 R 274.8 - 27.5 Til midt i innløpet til Torhop. 7 G 27.5 - 62.9 Til NV av Fiskeneset. 8 W 62.9 - 65.6 Til SØ av tørrfallet ved Skjåholman. 9 R 65.6 - 99.7 Til førstnevnte grense.

Fyrnr. Kartnr	Område Navn Beliggenhet	Posisjon	Karakter	Lys høyde [m]	Beskrivelse Høyde over grunnen [m]	Lysvidde R G W	Sektor - farge - retning - beskrivelse
961410 110	Tanafjorden Torhop Vestertana	70 29.1359 027 59.4717	FI (2) W 5s	6.2	Lanterne på søyle 3.0	2.8	1 W 0.0 - 360.0 Rundtlysende
961500 110	Tana Skardholme Skardholmen	70 36.3388 028 22.5157	FI WRG 5s	25.0	Lyktehus 6.2	5.4 5.4 6.8	1 W 168.0 - 198.8 Fra klar Ø av Ytterstauren til godt klar V av Trollfjordskjeret stang. 2 R 198.8 - 282.0 Til retning Goškesvåggi. 3 G 282.0 - 358.0 Til klar V av Stånganasnjårga. 4 W 358.0 - 14.9 Til 2480 m V av Stånganasnjårga. 5 R 14.9 - 20.1 Til 3064 m V av Stånganasnjårga. 6 G 20.1 - 26.1 Til klar V av Smalfjordneset. 7 W 26.1 - 28.9 Til godt klar V av Smalfjordneset. 8 R 28.9 - 35.0 Til retning Cagangohppi. 9 G 35.0 - 39.9 Til retning V av Cagangohppi. 10 W 39.9 - 48.4 Til klar SØ av Guoholmen. 11 R 48.4 - 69.9 Til klar SØ av Lásis Skjæret 12 G 69.9 - 168.0 Til klar Ø av Ytterstauren.
961601 111	Berlevåg Skarveneset Vest for Berlevåg	70 53.1140 028 57.9892	FI G 5s	8.9	Lanterne på stativ 6.8	3.4	1 G 0.0 - 360.0 Rundtlysende
961800 111	Berlevåg Svartoksmoloen På molo	70 51.7746 029 6.7679	Iso G 2s	12.5	LA/IB	1.1	1 G 0.0 - 360.0 Rundtlysende.
961900 111	Berlevåg Revnasmoloen På molo	70 51.6692 029 6.8140	Iso R 2s	13.0	LA/IB 5.0	1.1	1 R 0.0 - 360.0 Rundtlysende.
961907 111	Berlevåg Trøndernes Molo Berlevåg	70 51.6181 029 6.2519	Iso G 4s	8.0	Lanterne på stang	0.6	1 G 0.0 - 360.0 Rundtlysende
962000 111	Berlevåg Berlevåg På molohodet	70 51.5571 029 6.0577	Oc (2) WRG 8s	9.0	Lyktehus med IB 8.0	1.8 1.8 2.5	1 R 193.9 - 232.0 Fra innpå Trønderneset klar SØ av 10m grunne Svartoksfallet 2 G 232.0 - 234.0 Til godt klar 10m grunne Svartoksfallet. 3 W 234.0 - 237.8 Til klar SØ av Vestermoloen, hvit sektor leder inn mellom moloene 4 R 237.8 - 240.0 Til klar NV av Østermoloen 5 G 240.0 - 265.4 Til 660 m NV Kongshamneset og klar NV av 7,7 m grunne Rødsetgrunnen. 6 R 265.4 - 274.0 Til innpå Kjølneset.
962102 111	Berlevåg Vardenes HIB Vardeneset	70 51.5526 029 6.2686	Iso R 4s	5.0	HIB på stang 6.0	0.6	1 R 0.0 - 360.0 Rundtlysende
963300 111	Berlevåg Kjølneset På Kjølneset	70 51.1826 029 14.1452	Oc (2) W 8s	25.7	Fyrbygning med tårn 6.5	10.1	1 W 0.0 - 360.0 Rundtlysende
963310 111	Berlevåg Kjølneset bifyr Kjølneset	70 51.1845 029 14.1505	Oc WRG 6s	11.5	Lyktehus på stativ 6.5	4.0 4.0 5.2	1 G 110.6 - 135.4 Fra slaggrunnen N av Kongshamn til S av Mellagrunnen 18m 2 W 135.4 - 314.9 Til N av Nålneset 3 R 314.9 - 327.5 Til innpå Mellaneset

Fyrnr. Kartnr	Område Navn Beliggenhet	Posisjon	Karakter	Lys høyde [m]	Beskrivelse Høyde over grunnen [m]	Lysvidde R G W	Sektor - farge - retning - beskrivelse
963500 111	Kongsfjorden Veidnes På Veidnesodden	70 43.9325 029 25.1157	Iso WRG 6s	19.0	Lyktehus på søyle 3.0	3.1 3.1 4.1	1 G 151.3 - 178.5 Fra innpå Normannsetneset til Ø av Nålneset 2 W 178.5 - 200.1 Til V av 8m SV av Veidnesgrunnen 3 R 200.1 - 212.5 Til Ø av 8m SV av Veidnesgrunnen 4 G 212.5 - 216.4 Til Ø av 8m SV av Veidnesgrunnen 5 W 216.4 - 235.2 Til NV av Helløysteinen 6 R 235.2 - 238.2 Til NV av 12.4 Helløysteinen 7 G 238.2 - 246.7 Til SØ av 9.4 m Helløysteinen 8 W 246.7 - 278.6 Til N av Helløya 9 R 278.6 - 283.1 Til Kloss N av Helløya 10 G 283.1 - 342.3 Til 280m SV av Kongsøya 11 W 342.3 - 29.5 Til 140m Ø av skjær ved Kua Ø stang 12 R 29.5 - 49.9 Til 170m NV av Kua V stang
963600 111	Kongsfjorden Kongsfjord molo På molohodet	70 42.9492 029 18.9179	Iso G 2s	6.9	Lanterne på stang 3.5	1.1	1 G 0.0 - 360.0 Rundtlysende.
963700 111	Kongsfjorden Kobbkroken Kobbkroken	70 42.7733 029 17.7287	Oc WRG 6s	10.6	Lyktehus 6.5	3.8 3.8 5.0	1 R 232.2 - 258.3 Fra innpå Indre havn til S av Kua Ø stang 2 G 258.3 - 261.6 Til SSØ av Helløya 3 W 261.6 - 262.8 Til NNV Kongsøya 4 R 262.8 - 274.0 Til N av Haraldbåen stang 5 G 274.0 - 298.8 Til S av Haraldbåen
964400 111	Båtsnæringen Kolneset Seibåneset	70 43.5739 029 48.0595	FI W 5s	25.5	Lanterne på stativ 5.5	5.3	1 W 0.0 - 360.0 Rundtlysende.
964600 111	Båtsfjorden Skrovneset Skrovneset	70 39.4232 029 47.3627	FI (2) WRG 10s	9.5	Lyktehus 6.0	3.3 3.3 4.4	1 G 191.9 - 196.0 Fra innpå Rubbedalsneset til 330m Ø av Rubbedalsneset 2 W 196.0 - 225.1 Til 260m V av Inner-Rossmålen 3 R 225.1 - 226.7 Til kloss V av Inner-Rossmålen 4 G 226.7 - 25.6 Til inn på land V av Eikebergvika 5 W 25.6 - 33.1 Til Ø av Hamneset 6 R 33.1 - 40.5 Til innpå land på Skrovneset
965001 111	Hamnesmolo Båtsfjord molo Båtsfjord	70 38.1069 029 44.3963	Iso G 2s	7.0	Lanterne på stang 4.0	1.7	1 G 0.0 - 360.0 Rundtlysende.
965002 111	Båtsfjord Båtsfjord molo søre Molohodet	70 38.0623 029 44.0693	Iso R 2s		LA/IB/NE	0.5	1 R 0.0 - 360.0 Rundtlysende
965200 111	Båtsfjord Dampskipskaia, Ø På rutebåtkaia	70 37.7892 029 43.5514	Fast R lys	2.5	Lanterne på stang	2.0	1 R 0.0 - 360.0 Rundtlysende.
965301 111	Båtsfjord Neptunbukta, Ø Neptunbukta	70 37.4857 029 42.3826	Iso G 4s	7.0	HIB på stativ 14.5	0.5	1 G 0.0 - 360.0 Rundtlysende
965302 111	Båtsfjord Neptunbukta, V Neptunbukta	70 37.4964 029 42.2098	Iso R 4s	7.0	HIB på stativ 16.0	0.5	1 R 0.0 - 360.0 Rundtlysende
965303 111	Båtsfjord Neptunbukta, N Neptunbukta	70 37.5705 029 42.2810	Iso G 4s	7.0	HIB på stativ 14.5	0.5	1 G 0.0 - 360.0 Rundtlysende
966500 112	Båtsfjorden Makkaur På Molvikpynten	70 42.4047 030 4.7166	FI(2) W 20s	39.0	Hvitt hus med lavt tårn 13.5	17.6	1 W 0.0 - 360.0 Rundtlysende.

Fyrnr. Kartnr	Område Navn Beliggenhet	Posisjon	Karakter	Lys høyde [m]	Beskrivelse Høyde over grunnen [m]	Lysvidde R G W	Sektor - farge - retning - beskrivelse
966700 112	Syltefjorden Syltefjord molo, N	70 32.9746 030 5.2075	Iso G 2s	7.5	Lanterne på stang	0.9	1 G 0.0 - 360.0 Rundtlysende.
966800 112	Syltefjorden Syltefjord molo, V	70 32.9632 030 5.0454	Iso R 2s	7.8	Lanterne på stang	1.0	1 R 0.0 - 360.0 Rundtlysende.
967000 112	Syltefjorden Syltefjord På Veidnesodden	70 31.9533 030 8.7854	FI WRG 5s	15.0	Lyktehus 3.0	3.8 3.8 5.0	1 G 222.8 - 229.6 Fra innpå Sandfjordneset til 200m SØ av Sandfjordneset 2 W 229.6 - 253.6 Til 300m NV av holmene utenfor Indre Syltevika 3 R 253.6 - 269.8 Til NNV av Tavel skjæret 4 G 269.8 - 65.5 Til Innover Syltefjorden N av Lilleelva
967500 113	Syltefjorden Håmningberg Støvlenakken	70 32.6880 030 37.7552	FI (2) W 10s	17.5	Lyktehus 6.5	9.1	1 W 0.0 - 360.0 Lyser hvitt fra ca 143° til 355° - 460 m Ø av Ytre Steinsneset.
968000 113	Vardøya Skagodden Vardøyas N pynt	70 24.2735 031 4.2619	FI WRG 5s	30.0	Lyktehus 3.0	2.6 2.6 3.5	1 G 121.6 - 138.3 Fra innpå Sprengneset til NØ av Kavringen 2 W 138.3 - 263.8 Til NNV av Reinøyskjær 3 R 263.8 - 318.2 Til SSV av Kvalvikhaugen SSV av 2,4M 4 G 318.2 - 319.4 Til SSV av Kvalvikhaugen rett NNØ av 9,1M 5 W 319.4 - 321.1 Til NØ av Hasselneset NØ 13M 6 R 321.1 - 325.0 Til innpå Slagrunnen ved Hasselneset
968200 113	Vardøy Reinøyskjær Ved innseilingen til Vardø	70 24.2134 031 7.1819	FI W 5s	15.5	Lanterne på stativ 11.2	3.7	1 W 0.0 - 360.0 Rundtlysende.
968500 113	Vardøy Vardø Hornøy N side	70 23.3252 031 9.4055	Iso W 6s	77.2	Fyrbygning med tårn 20.0	10.3	1 W 124.9 - 29.7 Hvitt lys i sektorens utstrekning
968700 113	Vardøy Vardø molofyr På V molohode	70 22.6510 031 6.3390	Oc WRG 6s	9.0	Lyktehus på søyle med IB 7.5	2.8 2.8 3.7	1 G 168.0 - 174.7 Fra innpå Toftskitan til 380m Ø av grunne Ø av Svinøya 2 W 174.7 - 186.6 Til V av Reinøyskjær 3 R 186.6 - 206.9 Til klar V av slaggrunn ved Hasselneset
968800 113	Vardøy Vardø Ø molo På molohodet	70 22.6477 031 6.4833	Iso R 2s	6.7	Lanterne på stang 3.1	0.4	1 R 0.0 - 360.0 Rundtlysende.
9689P 113	Vardø Vardø Kystradiostasjon	70 22.2492 031 5.8487			Radiofyr, sirkulært		
969110 113	Hasselneset Hasselneset Reinøysundet	70 22.9591 031 7.1401	FI W 3s	6.0	HIB på stativ 13.2	3.0	1 W 0.0 - 360.0 Rundtlysende
969300 113	Vardøy Reinøysundet Reinøysundet	70 23.2231 031 7.8117	FI WRG 5s	6.0	Lyktehus 3.0	2.6 2.6 3.5	1 G 291.6 - 307.2 Fra innpå Hornøya til klar SV av Avløysa. 2 W 307.2 - 315.5 Til klar NØ av Hornøyflua 3 R 315.5 - 331.5 Til akkurat klar SV av Hornøyflua 4 G 331.5 - 336.4 Til klar SØ av Hornøyflua. 5 W 336.4 - 352.4 Til klar Ø av Vårberget 6 R 352.4 - 354.9 Til akkurat klar Ø av Vårberget 7 G 354.9 - 56.4 Til klar NV av slaggrunn ved Hasselneset 8 W 56.4 - 88.5 Til klar N av Toftskiten 9 R 88.5 - 110.9 Til innpå Reinøy
969500 113	Vardø Guldringnes Østervågens Ø side	70 21.8192 031 6.8710	Oc WRG 6s	7.7	Lyktehus på stativ 7.4	4.0 4.0 5.2	1 G 272.2 - 293.0 Fra innpå Vårbergåa til 125m S av Vårbergåa 2 W 293.0 - 10.4 Til 370m Ø av Kibergneset 3 R 10.4 - 49.0 Til SØ av Indre Svartnes 4 G 49.0 - 97.3 Til innpå Stegneset

Fyrnr. Kartnr	Område Navn Beliggenhet	Posisjon	Karakter	Lys høyde [m]	Beskrivelse Høyde over grunnen [m]	Lysvidde R G W	Sektor - farge - retning - beskrivelse
969700 113	Svartnes Svartnes Ytre Svartnes	70 21.6945 031 3.1387	Oc (2) WRG 8s	7.7	Lyktehus på underbygning 4.9	2.7 2.7 3.6	1 G 169.0 - 178.4 Fra inn på Ytre Smellror til 100m Ø av Tjuvholmen 2 W 178.4 - 181.4 Til 150m V av Skagenodden 6,2m grunne 3 R 181.4 - 182.8 Til klar V av Skagen 4 G 182.8 - 278.8 Til S av Stegneset klar S av 7,3m 5 W 278.8 - 298.2 Til NØ av Indre Svartnes N av 16,6m 6 R 298.2 - 354.0 Til innpå Indre Svartnes
970001 113	Bussesundet Svartnes, N, ytre	70 22.0889 031 3.3414	Iso G 2s	9.5	Lanterne på stativ med IB 6.0		G 0.0 - 360.0
970002 113	Bussesundet Svartnes, S, ytre	70 22.0255 031 3.3632	Iso R 2s	9.5	Lanterne på 3 beinet sta* 6.0		R 0.0 - 360.0
970003 113	Vardøy Svartnes, N molo Bussesundet	70 22.0723 031 2.8518	Iso G 2s	10.8	Lanterne på stang 5.8	1.0	1 G 0.0 - 360.0 Rundtlysende
970004 113	Vardøy Svartnes, S molo Bussesundet	70 21.9702 031 2.9145	Iso R 4s	10.6	Lanterne på stang 4.8	1.0	1 R 0.0 - 360.0 Rundtlysende
970006 113	Bussesundet Svartnes, S, indre	70 21.9372 031 2.3858	Iso R 2s	7.5	Lanterne/ IB på 3 beinet* 4.0		R 0.0 - 360.0
970500 113	Varangerfjorden Kibergsneset Kibergsneset	70 17.2931 031 3.2365	FI (2) WRG 10s	80.0	Lyktehus 3.2	5.6 5.6 7.0	1 G 182.9 - 202.4 Fra innpå Molvika til Ø av Avløysa 2 W 202.4 - 36.1 Til SØ av Rundskjæret klar av Heimtaket 5,5 3 R 36.1 - 57.9 Til SSØ av Svenskeskjæret (Varde)
970700 114	Varangerfjorden Ytre Kiberg Kiberg	70 17.1444 030 59.2900	Oc (2) WRG 8s	4.0	Lyktehus 3.2	1.6 1.6 2.0	1 G 327.6 - 336.7 Fra innpå Kiberg molo til klar V av Thomasskjær S 2 W 336.7 - 342.6 Til Ø av skvalpeskjær Ø av Skippaskjæret 3 R 342.6 - 8.6 Til klar V av 2,2m grunne V av Heimtaket 4 G 8.6 - 11.4 Til V av Heimtaket 5 W 11.4 - 15.9 Til Ø av Slettaodden 6 R 15.9 - 26.9 Til kloss Ø av Slettaodden
970900 114	Varangerfjorden Kiberg molo På Molohodet	70 16.9475 030 59.6641	Iso G 2s	5.0	Lanterne på stang med IB 3.0	3.5	1 G 0.0 - 360.0 Rundtlysende.
971200 114	Varangerfjorden Kiberg, nedre Kiberg	70 17.0130 031 0.0097	Fast R lys	4.0	Lanterne på stang 3.5	1.0	1 R 0.0 - 360.0 Rundtlysende. Overrett med: 971300 Retning: 68.7 Beskrivelse:
971300 114	Varangerfjorden Kiberg, øvre Kiberg	70 17.0310 031 0.1451	Fast R lys	13.2	Lanterne på stang 9.0	1.2	1 R 0.0 - 360.0 Rundtlysende. Overrett med: 971200 Retning: 68.7 Beskrivelse:
972700 114	Varangerfjorden Lille Ekkerøy På øyas sø pynt	70 5.0732 030 15.6837	FI WRG 5s	12.5	Lyktehus 3.5	3.8 3.8 5.0	1 G 212.6 - 221.0 Fra innpå Skallneset klar 1000m Ø av Skallneset 2 W 221.0 - 59.5 Til klar 280m Ø av Ekkerøya 3 R 59.5 - 63.8 Til innpå Ekkerøy
973000 114	Varangerfjorden Store Ekkerøy På molohodet	70 4.2559 030 5.5792	Iso G 2s	9.7	Lanterne på stang 5.8	0.9	1 G 0.0 - 360.0 Rundtlysende.

Fyrnr. Kartnr	Område Navn Beliggenhet	Posisjon	Karakter	Lys høyde [m]	Beskrivelse Høyde over grunnen [m]	Lysvidde R G W	Sektor - farge - retning - beskrivelse
973300 115	Varangerfjorden Vadsøya På toppen av øya	70 4.0336 029 44.0173	Oc (3) WRG 10s	26.2	Lyktehus 3.0	2.2 2.2 3.0	1 G 284.6 - 303.6 Fra S av Navarsodden til S av 5 m Ytre Seigrunnen 2 W 303.6 - 98.3 Til Klar 270m S av Lille Vadsøya 3 R 98.3 - 100.2 Til Kloss S av Lille Vadsøya 4 G 100.2 - 112.7 Til kloss N av 3,4m n av Lille Vadsøya 5 W 112.7 - 115.4 Til Klar N av Lille Vadsøya 6 R 115.4 - 117.1 Til innpå Laksebubukta
973502 115	Vadsø molo nord Vadsø havn Varanger	70 4.6002 029 42.9432	Iso R 4s	8.0	Lanterne på stang med IB 7.0	1.0	1 R 0.0 - 360.0 Rundtlysende
973503 115	Vadsø Vadsø Havn S Vadsø	70 4.4862 029 42.8833	Iso G 4s	5.5	Lanterne på stang med IB 3.0	1.0	1 G 0.0 - 360.0 Rundtlysende
974000 115	Varangerfjorden Vadsø, indre havn, NØ Inne i havnebassenget	70 4.3526 029 44.2424	FI R 3s	2.0	Lanterne på stativ 10.0	1.6	1 R 0.0 - 360.0 Rundtlysende.
974002 115	Vadsø Vadsø indre havn NV Vadsø havn	70 4.4057 029 43.8697	FI R 3s	6.0	HIB på stativ 11.0	1.0	1 R 0.0 - 360.0 Rundtlysende
974900 115	Varangerfjorden Jakobselv molo På molohodet	70 6.4139 029 19.6612	Iso G 2s	5.5	Lanterne på stang	2.6	1 G 0.0 - 360.0 Rundtlysende.
975000 115	Varangerfjorden Jakobselv Vestre molo	70 6.4151 029 19.5517	Oc (2) WRG 8s	6.0	Lyktehus 3.0	2.2 2.2 3.0	1 G 318.4 - 354.4 Fra innpå Finneset til SSV av Finneset. 2 W 354.4 - 95.7 Til S av Klubbnasen. 3 R 95.7 - 106.5 Til innpå Klubben.
975500 115	Varangerfjorden Mortenes Nordsiden av fjorden	70 7.3596 029 1.1849	Iso WRG 4s	10.3	Lyktehus 6.0	4.3 4.3 5.5	1 G 279.4 - 282.2 Fra akkurat klar S av Klubbnasen til klar S av Klubbnasen 2 W 282.2 - 56.4 Til klar SØ av Veidneset 3 R 56.4 - 59.3 Til akkurat klar SØ av Veidneset 4 G 59.3 - 83.6 Til NV av Tangsprellneset 5 W 83.6 - 90.0 Til klar SØ av 10m grunne Nessebygrunnen 6 R 90.0 - 91.4 Til akkurat klar SØ av 10m grunne Nessebygrunnen 7 G 91.4 - 104.3 Til klar N av 4,1m grunne N av Sjøholmen 8 W 104.3 - 105.7 Til klar S av Løkholmen. 9 R 105.7 - 112.5 Til innpå slaggrunn kloss S av Storskjæret
975900 115	Varangerfjorden Nesseby molo På molohodet	70 8.6587 028 52.6944	Iso G 2s	5.8		2.3	1 G 0.0 - 360.0 Rundtlysende.
976502 115	Varangerfjorden Rabbenes Karlotn	70 7.8436 028 39.9130	FI R 3s	5.5	Lanterne på stang 6.0	2.4	1 R 0.0 - 360.0 Rundtlysende
977000 115	Varangerfjorden Mæskfjord, øvre På Marmeneset	70 10.5065 028 44.2665	Iso R 2s	23.0	Lanterne på stativ 6.5	4.6	1 R 316.9 - 320.9 Leder inn i rennen ved Mæskfjord. Overrett med: 977100 Retning: 318.9 Beskrivelse: Leder inn i rennen ved Mæskfjord
977100 115	Varangerfjorden Mæskfjord, nedre På Marmeneset	70 10.4013 028 44.5370	Iso R 2s	5.3	Lanterne på stativ 3.2	4.6	1 R 316.9 - 320.9 Leder inn i rennen ved Mæskfjord. Overrett med: 977000 Retning: 318.9 Beskrivelse: Leder inn i rennen ved Mæskfjord

Fyrnr. Kartnr	Område Navn Beliggenhet	Posisjon	Karakter	Lys høyde [m]	Beskrivelse Høyde over grunnen [m]	Lysvidde R G W	Sektor - farge - retning - beskrivelse
977500 115	Varangerfjorden Veidneset Veidneset	70 5.2491 028 49.5681	FI (2) WRG 10s	10.5	Lyktehus på søyle 6.7	4.3	1 G 254.0 - 260.8 Fra innpå Veidneset til klar SØ av Veidnesgrunnen
						4.3	2 W 260.8 - 281.8 Til N av Naskholmgrunnen 12m
						5.5	3 R 281.8 - 284.6 Til klar N av Skarvskjærgrunnen
							4 G 284.6 - 10.0 Til innpå Grasbakkbukta V av Fiskenes
							5 W 10.0 - 16.5 Til klar Ø av slaggrunnen 3m Grasbakkbukta
							6 R 16.5 - 20.4 Til kloss Ø av Ytre Grasbakkholmen
							7 G 20.4 - 95.0 Til innover Veidnesfjorden kloss S av Pelsneset
978000 115	Varangerfjorden Storskjæret Sydsida av fjorden	70 4.0279 029 5.2278	Oc (2) WRG 8s	11.7	Lyktehus på søyle 6.4	5.9	1 G 91.3 - 100.8 Fra kloss N av Naskholmen til N av Revholmen
						5.9	2 W 100.8 - 102.0 Til S av Veidneset lykt
						7.4	3 R 102.0 - 115.8 Til N av Tangsprellneset
							4 G 115.8 - 128.4 Til NØ av Sjøholmen 4m
							5 W 128.4 - 294.3 Til N av Lausklubben
							6 R 294.3 - 313.1 Til kloss i Krokneset
978500 116	Varangerfjorden Bugøynes På Oterneset	69 57.9174 029 39.4760	Oc WRG 6s	24.5	Lyktehus 3.0	3.0	1 G 231.0 - 274.1 Fra innpå Bugøya til SE av Seigrunneset
						3.0	2 W 274.1 - 318.0 Til NØ av Kjøløya, klar NØ av Littlegrunnen 6,2m
						4.0	3 R 318.0 - 329.7 Til klar SV av Kjøløygrunnen stang
							4 G 329.7 - 330.8 Til 120m SV av Kjøløygrunnen
							5 W 330.8 - 333.5 Til klar NØ av Oterneset
							6 R 333.5 - 336.5 Til innpå Oterneset
978600 116	Varangerfjorden Bugøy molo, S På ø molohode, s.re innløp	69 58.0673 029 39.6809	Iso G 2s	7.5	Lanterne på stang 3.6	1.5	1 G 0.0 - 360.0 Rundtlysende.
978700 116	Varangerfjorden Bugøynes molo, S På v molohode, s.re innløp	69 58.0261 029 39.5662	Iso R 2s	5.6	Lanterne på stang 2.7	1.3	1 R 0.0 - 360.0 Rundtlysende.
978800 116	Varangerfjorden Bugøynes molo, N På v molohode, n.re innløp	69 58.3989 029 39.0401	Iso G 4s	6.6	Lanterne på stang 4.0	1.5	1 G 0.0 - 360.0 Rundtlysende.
978900 116	Varangerfjorden Bugøy molo, N På ø.re molohode, n.re innløp	69 58.3978 029 39.1132	Iso R 4s	6.9	Lanterne på stang 4.0	1.4	1 R 0.0 - 360.0 Rundtlysende.
979000 116	Varangerfjorden Kasterholman Bugøyfjorden	69 55.4774 029 37.7476	FI W 5s	13.0	Lanterne på stativ 11.0	5.5	1 W 0.0 - 360.0 Rundtlysende.
979200 115	Varangerfjorden Bugøyfjord Fjordens V side	69 55.0776 029 30.0778	Oc (2) WRG 8s	13.0	Lyktehus 3.2	3.1	1 G 239.1 - 246.7 Fra inn på land ved Skinnvika til klar SØ av 4 m odden ved Skinnvika
						3.1	2 W 246.7 - 258.2 Til Klar NNV av Kasterholman LA
						4.1	3 R 258.2 - 260.2 Til Kloss NNV av Kasterholman LA
							4 G 260.2 - 25.3 Til inn mot Indre Rossvika
							5 W 25.3 - 28.3 Til Klar SØ av Bergholmen
							6 R 28.3 - 33.2 Til inn på land ved Storebukta
979500 116	Varangerfjorden Brasholmen Kjølfjord	69 53.8974 029 45.4551	FI (2) WRG 10s	7.0	Lyktehus på stativ 3.0	3.1	1 G 136.8 - 145.4 Fra inn på land i Sildbukta til klar NØ av klubben ved Sildbukta
						3.1	2 W 145.4 - 155.9 Til Klar SV av Kjøløygrunnen stang
						4.1	3 R 155.9 - 166.9 Til Klar NØ av Kjøløygrunnen stang
							4 G 166.9 - 168.6 Til Kloss NØ av 8,2m NØ av Kjøløygrunnen
							5 W 168.6 - 175.7 Til Klar V av holme ved Kjøløy
							6 R 175.7 - 178.1 Til kloss V av holme ved Kjøløy
							7 G 178.1 - 217.0 Til Klar SØ av Kjøløy
							8 W 217.0 - 221.6 Til Klar NV av Revholmen
							9 R 221.6 - 223.4 Til Kloss NV av Revholmen
							10 G 223.4 - 348.3 Til klar av Galteodden
							11 W 348.3 - 352.0 Til klar av Brashamfjellet og til klar Ø av Sporneset
							12 R 352.0 - 357.4 Til inn på land ved Brashamfjellet

Fyrnr. Kartnr	Område Navn Beliggenhet	Posisjon	Karakter	Lys høyde [m]	Beskrivelse Høyde over grunnen [m]	Lysvidde R G W	Sektor - farge - retning - beskrivelse
979700 116	Varangerfjorden Straumen Kjøfjord	69 48.8940 029 45.5104	Oc (2) WRG 8s	6.5	Lyktehus 3.5	2.6 2.6 3.5	1 G 200.5 - 206.4 Fra inn på Sporvneset. Til klar 100m SØ av Sporvneset 2 W 206.4 - 218.1 Til klar NV av nes V av Værbukta. 3 R 218.1 - 29.0 Til klar V av Østre Straumsnes. 4 G 29.0 - 32.1 Til dyprenna mellom østre og vestre Straumsnes 5 W 32.1 - 34.5 Til klar SØ av landet nord for Østre Straumsnes. 6 R 34.5 - 36.9 Til innover land nord Gardenjarg.
980000 116	Varangerfjorden Skogerøypynten Neidenfjord	69 45.4291 029 41.9784	Iso WRG 6s	5.0	Lyktehus 6.5	3.2 3.2 4.2	1 G 344.3 - 34.5 Fra over Buholmen. Til 225m NV av landet nord av Stonga 2 W 34.5 - 40.7 Til 180m SØ av Neiden kai 3 R 40.7 - 104.6 Til 115m N av Braselvsjøen 4 G 104.6 - 183.7 Til 160m Ø av Valøy, klar 4m grunnen ved Valen 5 W 183.7 - 195.2 Til 215m V av østre Straumsnes 6 R 195.2 - 201.5 Til inn på land ved Kvalbukta
980500 116	Varangerfjorden Steinskjærnes Korsfjorden	69 45.3492 029 49.4531	Oc (2) WRG 8s	5.5	Lyktehus 3.0	2.7 2.7 3.6	1 G 254.8 - 258.7 Fra inn på Steinskjærnes til SSØ av Råvaneset 2 W 258.7 - 265.9 Til NNV av Pulkneset 3 R 265.9 - 302.5 Til NNØ av 3,4m NNV av Makkskjær 4 G 302.5 - 74.3 Til NNV av Buholmen 5 W 74.3 - 85.0 Til klar S av slaglinja ved Skogerøyneset 6 R 85.0 - 97.9 Til inn på Skogerøya
981000 116	Varangerfjorden Kjelmsøysund Kjelmsøy SV side	69 51.4657 030 2.3194	FI WRG 5s	24.5	Lyktehus 4.0	3.8 3.8 5.0	1 G 320.9 - 321.8 Fra inn på Kjelmsøya til NØ av Russevikneset. 2 W 321.8 - 325.7 Til klar NØ av Russevikneset. 3 R 325.7 - 12.3 Til klar Ø av 5,1m Ø av Grasholmen. 4 G 12.3 - 148.8 Til klar NØ av Tremannsholmen. 5 W 148.8 - 156.9 Til SV av Svartskjæret og klar SV av Vestergrunnen. 6 R 156.9 - 158.2 Til 280 m SØ av Svartskjæret.
981500 116	Bøkfjorden Kjelmsøy Kjelmsøy ø pynt	69 51.7513 030 5.7320	FI (2) WRG 10s	15.7	Lyktehus på stativ 6.5	3.1 3.1 4.1	1 G 167.4 - 191.2 Fra over nordøstspissen av Kjelmsøy til Ø av Austerskjæran 2 W 191.2 - 230.9 Til 320m NV av Skittskjæret 3 R 230.9 - 234.6 Til klar 80m NV av Skittenskjær 4 G 234.6 - 342.4 Til Ø av Klubben og midt i innløpet til Reinøysundet 5 W 342.4 - 357.1 Til Ø av Oksebåsen 6 R 357.1 - 0.4 Til inn på land ved Oksebåsen
982010 116	Kirkenes Slambanken 3 NV av Haganes	69 43.9913 030 2.8002	FI W 3s	2.0	Lysbøye	1.5	1 W 0.0 - 360.0 Rundtlysende
982020 116	Bøkfjorden Vardeskjær Vareskjæret	69 50.6028 030 3.5830	FI W 3s	8.5	Lanterne på varde 6.5	3.5	1 W 0.0 - 360.0 Rundtlysende.
982500 116	Bøkfjorden Bøkfjord På Holmengrålandet	69 52.6627 030 10.5225	FI(2) W 15s	33.0	Fyrbygning med tårn 10.0	9.5	1 W 0.0 - 360.0 Lyser overalt mot sjøen
983000 116	Trondheimsneset Trondheimsneset Bøkfjorden	69 51.1573 030 7.8416	FI W 5s	12.0	Lanterne på stativ 3.0	4.0	1 W 0.0 - 360.0 Rundtlysende.
983500 116	Bøkfjorden Reinøya Øyas V-side	69 47.3051 030 6.4457	Oc (2) WRG 8s	5.7	Lyktehus 3.5	4.8 4.8 6.0	1 G 351.9 - 11.4 Fra inn på Hæneset til V av Engelskmannsskjæret båke. 2 W 11.4 - 22.2 Til Ø av Leirpollneset. 3 R 22.2 - 24.2 Til klar Ø av Leirpollneset. 4 G 24.2 - 79.4 Til N av Brakskjæret varde. 5 W 79.4 - 108.8 Til inn på Svenskesteinneset. 6 R 108.8 - 174.2 Til klar Ø av Oksebåsen 7 G 174.2 - 176.1 Til Ø av Oksebåsen 8 W 176.1 - 185.7 Til V av Trondheimsneset. 9 R 185.7 - 198.5 Til inn på Storsteinneset.

Fyrnr. Kartnr	Område Navn Beliggenhet	Posisjon	Karakter	Lys høyde [m]	Beskrivelse Høyde over grunnen [m]	Lysvidde R G W	Sektor - farge - retning - beskrivelse
983600 116	Syd Varanger Raudberggrunnen Syd av Reinøya	69 46.2926 030 8.4223	FI G 3s	8.2	Lanterne på stativ 11.6	3.0	1 G 0.0 - 360.0 Rundtlysende
983700 116	Kirkenes Prestøyskjeret Elvenesfjorden	69 43.1819 030 6.0595	FI G 3s	4.7	Lanterne på stang 6.3	1.0	1 G 0.0 - 360.0 Rundtlysende
9837AP 116	Soldaterbukta Kirkenes, øvre	69 42.8232 030 4.6110	Fast R lys				R 0.0 - 360.0 Overrett med: 9837BP Retning: 241.3 Beskrivelse:
9837BP 116	Soldaterbukta Kirkenes, nedre	69 42.8482 030 4.7425	Fast R lys				R 0.0 - 360.0 Overrett med: 9837AP Retning: 241.3 Beskrivelse:
9839P 116	Kirkenes Langfjorden, Ø side	69 43.2700 030 0.8467	Fast R lys				R 0.0 - 360.0
984000 116	Lille Jarfjordneset Jarfjord Jarfjorden	69 48.4900 030 25.0776	FI R 5s	15.0	Lanterne på stang 3.7	5.0	1 R 0.0 - 360.0 Rundtlysende
9840P 116	Kirkenes Langfjorden Ø-side	69 43.1237 030 0.6054	Fast R lys				R 0.0 - 360.0
984500 116	Kobbholmfjorden Ytre Kobbholmen Ytre Kobbholmen	69 47.5924 030 45.5655	FI W 3s	32.5	Lanterne på stativ 4.0	5.0	1 W 0.0 - 360.0 Rundtlysende.
985000 116	Grense Jakobselv Sjøgrensen Norge - Russland, N Grense Jakobselv	69 47.1932 030 48.2953	Oc WRG 6s	56.0	Lyktehus 3.0	7.7 7.7 9.3	1 G 192.2 - 203.0 Fra V av Revet til innpå Storsanden V side 2 W 203.0 - 213.6 Til innpå Storsanden Ø side 3 R 213.6 - 225.0 Til NNV av Storflua Overrett med: 985100 Retning: 207.9 Beskrivelse: Markerer grensen Norge - Russland
985100 116	Grense Jakobselv Sjøgrensen, øvre Grense Jakobselv	69 47.0035 030 48.0023	Oc W 6s	97.0	Lyktehus på underbygning 20.0	9.3	1 W 190.3 - 223.4 Overrettlinje i 207.9 grader. Markerer grensen mellom Norge og Russland Overrett med: 985000 Retning: 207.9 Beskrivelse: Markerer grensen Norge - Russland