

| Fyrnr. Kartnr | Område Navn Beliggenhet | Posisjon | Karakter | Lys høyde [m] | Beskrivelse Høyde over grunnen [m] | Lysvidde R G W | Sektor - farge - retning - beskrivelse |
|------------------|---|---------------------------|-------------|---------------------|---------------------------------------|-------------------------|---|
| 090100 12 | Åna-Sira Egdeholmen Løyodden | 58 16.5363 006 22.9736 | Oc WRG 4s | 52.0 | Lyktehus 3.0 | 5.5 5.5 6.4 | 1 G 309.7 - 312.9 Fra inn på Brufjellet til 600m SV av Skårødden, går mørk bak fjellet 2 W 312.9 - 0.9 Til øst av Kringen 3 R 0.9 - 78.4 Til klar S av Rasmusgrunnen 4 G 78.4 - 89.6 Til klar N av Kollen. 5 W 89.6 - 99.3 Til klar S av Skjelshamarflua og Olsflua. 6 R 99.3 - 172.5 Til inn over Årebakken |
| 090300 12 | Åna-Sira Åna-Sira, øvre | 58 16.7086 006 23.3744 | Oc G 6s | 13.5 | Lanterne på stang | 3.5 | 1 G 0.0 - 360.0 Rundtlysende. Overrett med: 090400 Retning: 77.3 Beskrivelse: Leder s. 1,3 m grunnen utffor Vigelslet. |
| 090400 12 | Åna-Sira Åna-Sira, nedre På odden Nibben | 58 16.6945 006 23.2557 | Oc (2) G 8s | 7.5 | Lanterne på stang | 3.0 | 1 G 0.0 - 360.0 Rundtlysende. Overrett med: 090300 Retning: 77.3 Beskrivelse: Leder s. 1,3 m grunnen utffor Vigelslet. |
| 090800 12 | Åna-Sira Sandsodden På molohodet | 58 16.7120 006 23.2143 | Iso R 2s | 6.1 | Lanterne på stativ 4.5 | 2.5 | 1 R 0.0 - 360.0 Rundtlysende. |
| 090802 12 | Mjelkholmsundet Mjelkholman Mjelkholman | 58 17.0798 006 20.7230 | Iso R 2s | 11.2 | HIB på stang 7.2 | 2.8 | 1 R 0.0 - 360.0 Rundtlysende |
| 090803 12 | Mjelkholmsundet Presteskeret Presteskeret | 58 17.1311 006 20.8294 | Iso G 2s | 11.4 | Lanterne på stang 7.9 | 2.7 | 1 G 0.0 - 360.0 Rundtlysende |
| 090900 12 | Åna-Sira Geitanflu | 58 17.3485 006 25.6459 | FI R 3s | 5.1 | Lanterne på stang 6.9 | 2.5 | 1 R 0.0 - 360.0 Rundtlysende. |
| 091302 12 | Jøssingfjorden Vestre Kvalen Innløpets V side på neset | 58 18.6235 006 19.4014 | Iso R 4s | 17.0 | HIB på stang 9.8 | 4.8 | 1 R 0.0 - 360.0 Rundtlysende |
| 091304 12 | Jøssingfjord Jøssingfjord Innselling til Jøssingfjorden | 58 18.7121 006 19.5771 | Fast R lys | 11.5 | HIB på stang 5.0 | 4.2 | 1 R 0.0 - 360.0 Rundtlysende |
| 091400 12 | Jøssingfjorden Austre Kvalen Innløpets Ø side | 58 18.6292 006 19.6978 | Oc WRG 6s | 15.0 | Lyktehus 3.0 | 6.1 6.1 7.1 | 1 G 26.7 - 79.6 Fra inn mot Buodden til klar N av Indre Båen og klar N av Dyngja 2 W 79.6 - 83.4 Til kloss i land ved Vestre Kvalen 3 R 83.4 - 145.7 Til innover land ved Lynghei 4 G 145.7 - 202.3 Til klar Ø av land V av Vinterstø 5 W 202.3 - 208.5 Til klar V av Vinterstø lanterne 6 R 208.5 - 225.9 Til inn på Tollevikodden. |
| 091505 12 | Jøssingfjord Vinterstø Vinterstø | 58 18.9018 006 20.0719 | Fast G lys | | HIB på stang | 2.9 | 1 G 0.0 - 360.0 Rundtlysende |
| 091601 12 | Jøssingfjord Dyngjetoppen Dyngja | 58 18.4351 006 18.4256 | Q W | 20.0 | HIB på stang 9.8 | 5.5 | 1 W 0.0 - 360.0 Rundtlysende |

| Fyrnr. Kartnr | Område Navn Beliggenhet | Posisjon | Karakter | Lys høyde [m] | Beskrivelse Høyde over grunnen [m] | Lysvidde R G W | Sektor - farge - retning - beskrivelse |
|------------------|---|---------------------------|---------------|---------------------|---------------------------------------|-------------------------|--|
| 091610 12 | Rekefjord Rekefjordboen V av Boen | 58 17.8440 006 15.6740 | Q G | | Lysbøye | 4.3 | |
| 091700 12 | Rekefjord Vambelsundet SØ på Langholmen | 58 18.9413 006 17.2284 | FI R 3s | 18.0 | Lanterne på søyle 12.2 | 4.2 | 1 R 0.0 - 360.0 Rundtlysende. |
| 092000 12 | Rekefjord Lille Prestskjeret Innselling Rekefjord | 58 19.3740 006 15.4498 | Iso W 2s | 23.5 | Rødt tårn m/1 hvitt belte 20.8 | 11.6 | 1 W 0.0 - 360.0 Rundtlysende. |
| 092100 12 | Rekefjord Alterodden Østre innløp | 58 19.5573 006 15.5437 | Oc WRG 6s | 8.0 | Lyktehus 4.0 | 3.3 3.3 3.9 | 1 G 337.1 - 342.4 Fra inn mot Valnesodden til klar V av skjærene ved Valnesodden 2 W 342.4 - 344.9 Til klar Ø av 9,5m grunne på Indre Båen 3 R 344.9 - 347.3 Til klar Ø av 9,5m grunne på Indre Båen 4 G 347.3 - 0.8 Til klar V av Boen 5 W 0.8 - 2.6 Til klar Ø av Lille Prestskjær 6 R 2.6 - 176.4 Til midt i leden mellom stang og Lammenessteinen lanterne inn til havnen 7 G 176.4 - 193.6 Til innover land NØ av lykt. |
| 092202 12 | Rekefjord Teineberget Innsellingen til Rekefjord | 58 19.5702 006 15.4632 | Fast R lys | 11.0 | HIB på stang 7.0 | 4.2 | 1 R 0.0 - 360.0 Rundtlysende |
| 092300 12 | Rekefjord Lammenessteinen Lammenessteinen | 58 20.0251 006 15.4595 | FI W 3s | 5.2 | Lanterne på stang 7.8 | 1.7 | 1 W 0.0 - 360.0 Rundtlysende. |
| 092500 12 | Rekefjord Knapperholmen | 58 20.2481 006 15.5454 | Fast G lys | 7.5 | Lanterne på stang 7.0 | 1.6 | 1 G 0.0 - 360.0 Rundtlysende. |
| 092600 12 | Rekefjord Rekefjord, øvre Rekefjord sentrum | 58 20.3093 006 15.4512 | Fast R lys | 24.0 | Lanterne på stang 4.0 | 4.3 | 1 R 355.7 - 0.7 Overrettlinje med Rekefjord nedre Overrett med: 092700 Retning: 358.1 Beskrivelse: Overrettlinje |
| 092700 12 | Rekefjord Rekefjord, nedre Rekefjord sentrum | 58 20.2719 006 15.4524 | Fast R lys | 18.0 | Lanterne på stang 6.0 | 4.3 | 1 R 355.7 - 0.7 Overrettlinje med Rekefjord øvre Overrett med: 092600 Retning: 358.1 Beskrivelse: Overrettlinje |
| 092900 13 | Egersund Svåholman | 58 22.4636 006 2.5552 | FI W 3s | 21.9 | Lanterne på varde 13.9 | 6.0 | 1 W 0.0 - 360.0 Rundtlysende. |
| 093100 13 | Egersund Skarvøya Øyas s pynt | 58 24.3971 005 59.1505 | Oc (2) WRG 8s | 47.0 | Lyktehus 3.5 | 4.4 4.4 5.2 | 1 G 223.0 - 328.6 Fra 43m SØ av Tingelsædet til klar V av Kletten 8,6m grunne 2 W 328.6 - 340.3 Til klar Ø av Merra og klar av Stabbsædet 3 R 340.3 - 355.4 Til mellom Merra og Stabbsædet og klar Ø av Jensbåen 2,8m grunne 4 G 355.4 - 13.1 Til 202m V av Stabbsædet 5 W 13.1 - 28.5 Til klar Ø av Glåna og klar SØ av Lite Svettingan 6 R 28.5 - 48.9 Til innover land Store Svettingen 7 G 48.9 - 58.2 Til klar NV av Store Svettingen 8 W 58.2 - 68.7 Til klar SØ av Brønnesfluene båke 9 R 68.7 - 101.0 Til klar S av Flesa. |

| Fyrnr. Kartnr | Område Navn Beliggenhet | Posisjon | Karakter | Lys høyde [m] | Beskrivelse Høyde over grunnen [m] | Lysvidde R G W | Sektor - farge - retning - beskrivelse |
|------------------|---|---------------------------|-------------------|---------------------|---------------------------------------|-------------------------|---|
| 093500 13 | Egersund Vibberodden S innløps V side | 58 25.1809 005 59.4152 | Oc WRG 6s | 22.4 | Lyktehus på søyle 9.5 | 4.8 4.8 5.6 | 1 G 170.7 - 177.6 Fra inn på Jektevikodden til klar Ø om Fugleodden 2 W 177.6 - 194.5 Til inn på land S av Råshagen 3 R 194.5 - 332.8 Til klar SV av Svåholmene og klar NØ av Isakflu 4 G 332.8 - 341.9 Til klar V av Isakflu 5 W 341.9 - 354.2 Til klar Ø av Merra 6 R 354.2 - 9.6 Til innover Skarvøy. |
| 093505 13 | Egersund Sundsodden Søndre innløp, Ø side | 58 25.2285 005 59.7010 | Iso G 2s | 12.0 | HIB på stang 7.2 | 2.7 | 1 G 0.0 - 360.0 Rundtlysende |
| 093507 13 | Egersund Sprengsodden Sprengsodden | 58 25.9495 005 59.4347 | Q G | 8.0 | Lanterne på stang 8.0 | 1.9 | G 0.0 - 360.0 |
| 093800 13 | Egersund Fuglodden Søre Eigerøya | 58 26.1081 005 59.2892 | Oc (3) WRG 10s | 5.4 | Lyktehus 3.0 | 4.4 4.4 5.2 | 1 G 164.1 - 174.9 Fra inn på land ved Kaubaneset til 63m Ø av kaiene ved sildoljefabrikken på Kaubaneset 2 W 174.9 - 177.7 Til 85m V av Vardbergodden 3 R 177.7 - 259.8 Til rett mot land S for Synnavikodden 4 G 259.8 - 350.3 Til klar V av nærmeste land ved Musavikane 5 W 350.3 - 351.8 Til klar Ø av Vibberodden 6 R 351.8 - 356.4 Til innover Vibberodden. |
| 094500 13 | Eigersund Eigerøy Midtbrødøy S pynt | 58 25.8488 005 52.0573 | FI(3) W 30s | 46.5 | Rødt tårn m/1 hvitt belte 32.9 | 18.7 | 1 W 0.0 - 360.0 Rundtlysende |
| 094600 13 | Egersund Ruskodden SV av Grunnsundholmen | 58 27.2759 005 53.4104 | Oc (2) WRG 8s | 15.0 | Lyktehus på stativ 6.0 | 5.1 5.1 6.0 | 1 G 52.2 - 89.8 Fra inn mot Surpodden til klar N av Tryet stang 2 W 89.8 - 93.9 Til klar S av Guleholmen 3 R 93.9 - 101.0 Til klar S av Litlegrunnen 4 G 101.0 - 188.3 Til klar Ø av Lusaskjeret 5 W 188.3 - 209.7 Til klar V av Grunnsundholmen 6 R 209.7 - 225.4 Til innover Grunnsundholmen |
| 094733 13 | Egersund Æsandgrunnen østre Østkant Æsandgrunnen | 58 27.8131 005 54.2951 | Iso G 4s | 6.7 | HIB på stang 10.7 | 3.4 | 1 G 0.0 - 360.0 Rundtlysende |
| 094734 13 | Egersund Grunnesundet, SØ Nordøst Grunnesundsholmen | 58 27.7442 005 54.1483 | Fast R lys | 6.5 | HIB på stang 11.5 | 3.7 | 1 R 0.0 - 360.0 Rundtlysende |
| 094735 13 | Egersund Grunnesundet, NØ Æsandgrunnen | 58 27.7879 005 54.1234 | Fast G lys | 6.5 | HIB på stang 11.5 | 3.7 | |
| 094736 13 | Egersund Grunnesundet, V Nordvest Grunnesundsholmen | 58 27.7220 005 53.9597 | Iso R 2s | 6.5 | HIB på stang 11.5 | 3.9 | 1 R 0.0 - 360.0 Rundtlysende |
| 094737 13 | Egersund Grunnesundet, NV Sørkant Æsandgrunnen | 58 27.7650 005 53.9356 | Iso G 2s | 6.5 | HIB på stang 11.5 | 3.8 | 1 G 0.0 - 360.0 Rundtlysende |
| 094739 13 | Egersund Lusaskjeret | 58 27.5977 005 53.4279 | Fast G lys | 6.5 | HIB på stang 7.0 | 4.0 | |
| 094741 13 | Egersund Guleholmen På Guleholmen | 58 27.3579 005 53.1064 | Iso G 4s | 12.5 | HIB på stang 7.0 | 4.7 | 1 G 0.0 - 360.0 Rundtlysende |

| Fyrnr. Kartnr | Område Navn Beliggenhet | Posisjon | Karakter | Lys høyde [m] | Beskrivelse Høyde over grunnen [m] | Lysvidde R G W | Sektor - farge - retning - beskrivelse |
|------------------|--|---------------------------|------------|---------------------|---------------------------------------|-------------------------|--|
| 094743 13 | Nordra Gabet Guleholmen SV Guleholmen sørvest pynt | 58 27.3382 005 53.0758 | Q G | | HIB på søyle | 2.8 | 1 G 0.0 - 360.0 Rundtlysende |
| 095000 13 | Nysundet Kråkeskjer | 58 27.9510 005 55.6498 | Iso G 4s | 8.8 | Lanterne på stativ 10.5 | 5.0 | 1 G 0.0 - 360.0 Rundtlysende. Overrett med: 095100 Retning: 76.9 Beskrivelse: |
| 095100 13 | Nysundet Håhellerholmen | 58 28.0604 005 56.5495 | Fast G lys | 14.0 | Lanterne på stativ 13.0 | 5.2 | 1 G 0.0 - 360.0 Rundtlysende. Overrettlinje med Kråkeskjer lanterne Overrett med: 095000 Retning: 76.9 Beskrivelse: |
| 095228 13 | Nysundet Skogabergholmen Nysundet | 58 28.1122 005 56.8647 | Fast R lys | 8.6 | HIB på stang | 1.2 | 1 R 0.0 - 360.0 Lanteren rundtlysende rød |
| 095326 13 | Nysundet Napparen Nysundet | 58 28.1620 005 57.4376 | Fast R lys | 6.3 | HIB på stang | 1.2 | 1 R 0.0 - 360.0 Lanteren rundtlysende rød |
| 095424 13 | Nysundet Leidland Nysundet | 58 28.0136 005 57.9512 | Fast R lys | 10.4 | HIB på stang | 1.2 | 1 R 0.0 - 360.0 Lanteren rundtlysende rød |
| 095520 13 | Nysundet Vestra Nysundet Nysundet | 58 27.6125 005 58.6603 | Fast R lys | 5.2 | HIB på stang | 1.2 | 1 R 0.0 - 360.0 Lanteren rundtlysende rød |
| 095621 13 | Nysundet Øystra Nysundet SØ i sundet | 58 27.6361 005 58.6717 | Fast G lys | 7.0 | HIB på stang 6.0 | 1.6 | 1 G 0.0 - 360.0 Rundtlysende |
| 096204 13 | Hellvik Øyaflua S av Øyaflu grunnen | 58 27.9061 005 50.9061 | Q R | 2.0 | Lysbøye | 3.8 | 1 R 0.0 - 360.0 Rundtlysende |
| 096300 13 | Jæren Ytre Hellvik, nedre Ved Vassviga | 58 28.5260 005 51.3461 | Fast R lys | 9.0 | Lanterne på stang 4.0 | 4.9 | 1 R 0.0 - 360.0 Overrettlinjen leder midt i leden og 126m Ø av Øyaflu lanterne Overrett med: 096400 Retning: 17.0 Beskrivelse: Leder øst om Øyaflu i retning 012/192 gr |
| 096400 13 | Jæren Ytre Hellvik, øvre Ved Vassviga | 58 28.5833 005 51.3797 | Fast R lys | 16.5 | Lanterne på stang 8.0 | 8.1 | 1 R 14.0 - 19.0 Overrettlinjen leder midt i leden og 126m Ø av Øyaflu lanterne Overrett med: 096300 Retning: 17.0 Beskrivelse: Leder øst om Øyaflu i retning 012/192 gr |
| 096410 13 | Jæren Hellevikrenna, ytre Hellevik | 58 28.6188 005 51.6120 | Iso R 2s | 5.8 | HIB på stang | 4.3 | 1 R 0.0 - 360.0 Lanteren rundtlysende rød |

| Fyrnr. Kartnr | Område Navn Beliggenhet | Posisjon | Karakter | Lys høyde [m] | Beskrivelse Høyde over grunnen [m] | Lysvidde R G W | Sektor - farge - retning - beskrivelse |
|------------------|--|---------------------------|------------|---------------------|---------------------------------------|-------------------------|--|
| 096411 13 | Jæren Hellevikrenna, ytre Hellevik | 58 28.5986 005 51.6422 | Iso G 2s | 5.8 | HIB på stang | 3.9 | 1 G 0.0 - 360.0 Lanterner rundtlysende grønn |
| 096414 13 | Jæren Hellevikrenna, indre Hellevik | 58 28.7126 005 51.8829 | Fast R lys | 4.8 | HIB på stang | 1.2 | 1 R 0.0 - 360.0 Lanterner rundtlysende rød |
| 096415 13 | Jæren Hellevikrenna, indre, Grønn Hellevik | 58 28.6925 005 51.9101 | Fast G lys | 4.8 | HIB på stang | 1.3 | 1 G 0.0 - 360.0 Lanterner rundtlysende grønn |
| 096500 13 | Jæren Hellevikrenna, nedre På stang | 58 28.7729 005 52.1001 | Fast R lys | 4.5 | Lanterne på stang | 1.9 | 1 R 3.0 - 103.0 Overrett med øvre i 56,4 grader, midt i renna Overrett med: 096600 Retning: 56.6 Beskrivelse: |
| 096600 13 | Jæren Hellevikrenna, øvre I stolpe, v. lagerbygg, land | 58 28.7982 005 52.1730 | Fast R lys | 6.5 | Lanterne på stang | 1.9 | 1 R 3.0 - 103.0 Overrett med nedre i 56,4 grader, midt i renna. Overrett med: 096500 Retning: 56.6 Beskrivelse: |
| 097000 13 | Jæren Vatnemoholmene, Ø, nedre | 58 29.0731 005 49.4029 | Fast R lys | 6.0 | Lanterne på stang 4.0 | 8.1 | 1 R 21.6 - 29.6 0 Overrett med: 097100 Retning: 25.6 Beskrivelse: Leder inn til havna |
| 097100 13 | Jæren Vatnemoholmene, Ø, øvre | 58 29.1042 005 49.4311 | Fast R lys | 11.5 | Lanterne på stang 6.0 | 8.1 | 1 R 21.6 - 29.6 0 Overrett med: 097000 Retning: 25.6 Beskrivelse: Leder inn til havna |
| 097901 13 | Jæren Sirevåg molo | 58 30.4357 005 47.0914 | Iso G 6s | 13.5 | HIB på stang 5.7 | 2.8 | 1 G 0.0 - 360.0 Lanterner rundtlysende grønn |
| 097902 13 | Jæren Persodden Sirevåg | 58 30.4342 005 47.3035 | Fast R lys | 12.5 | HIB på søyle 9.0 | 1.9 | 1 R 0.0 - 360.0 Lanterner rundtlysende rød |
| 097904 13 | Jæren Indreodden | 58 30.3633 005 47.3680 | Fast R lys | 8.6 | HIB på stang 5.7 | 1.9 | 1 R 0.0 - 360.0 Lanterner rundtlysende rød |
| 098000 13 | Jæren Sirevåg, nedre | 58 30.1836 005 47.6522 | Fast R lys | 15.0 | Lanterne på stang 8.0 | 1.0 | 1 R 0.0 - 360.0 Rundtlysende Overrett med: 098100 Retning: 134.8 Beskrivelse: |

| Fyrnr. Kartnr | Område Navn Beliggenhet | Posisjon | Karakter | Lys høyde [m] | Beskrivelse Høyde over grunnen [m] | Lysvidde R G W | Sektor - farge - retning - beskrivelse |
|------------------|--|---------------------------|---------------|---------------------|---------------------------------------|-------------------------|--|
| 098100 13 | Jæren Sirevåg, øvre | 58 30.0986 005 47.8159 | Fast R lys | 26.0 | Lanterne på stang 8.0 | 1.0 | 1 R 0.0 - 360.0 Rundtlysende Overrett med: 098000 Retning: 134.8 Beskrivelse: |
| 098300 13 | Jæren Raunen Ognabukti | 58 31.6497 005 42.3011 | FI W 5s | 10.5 | Lanterne på varde 8.0 | 7.4 | 1 W 0.0 - 360.0 Rundtlysende. |
| 098600 13 | Jæren Kvasseheim Jæren | 58 32.6671 005 40.8245 | Oc (2) WRG 8s | 11.7 | Lyktehus på søyle 9.3 | 6.1 6.1 7.0 | 1 R 305.9 - 341.2 Fra inn på land SØ av lykten til V av Rauna 2 G 341.2 - 16.1 Til klar V av 7,5m Raunafluna. (Opplevs mørk i overgang fra rød grunnet sprosse) 3 W 16.1 - 107.7 Til klar SV av Øyrtangen 4 R 107.7 - 153.8 Til innover Øyrtangen |
| 099000 14 | Jæren Obrestad Toppen av pynten | 58 39.4808 005 33.2563 | FFI W 30s | 39.0 | Fyrbygning med tårn 16.5 | 7.6 | 1 W 343.9 - 180.5 Rundtlysende |
| 099100 14 | Jæren Obrestad havn På molo | 58 39.1231 005 33.9855 | Oc WRG 6s | 4.0 | Lyktehus 3.0 | 5.3 5.3 6.2 | 1 G 45.8 - 65.3 Fra inn på grunna til ca. S-kant på renna inn til havnen 2 W 65.3 - 68.8 Til N-kant på renna inn til havnen 3 R 68.8 - 88.9 Til innover grunt område. |
| 099400 14 | Jæren Håtangen Tangen S pynt | 58 40.1688 005 32.5209 | Oc WRG 6s | 10.0 | Lyktehus 9.0 | 8.5 8.5 9.6 | 1 G 99.8 - 109.9 Fra ut i Nordsjøen vest av Jæren til ut i Nordsjøen vest av Jæren 2 W 109.9 - 149.3 Til klar V av Klausgrunnen 3,5m grunne 3 R 149.3 - 163.2 Til innover land ved Revtang. |
| 099800 14 | Jæren Jærens rev V av Klausgrunnen | 58 46.0594 005 26.2377 | Q (9) W 15s | 4.0 | Lysbøye | 5.6 | 1 W 0.0 - 360.0 Rundtlysende. |
| 100000 14 | Jæren Feistein | 58 49.5825 005 30.3083 | FFI(2) W 20s | 37.0 | Rødt tårn m/2 hvite belte 26.0 | 11.9 | 1 W 0.0 - 360.0 Rundtlysende. |
| 100010 14 | Jæren Feistein bifyr | 58 49.5825 005 30.3083 | Iso RG 6s | 20.75 | Rødt tårn m/2 hvite belte 26.0 | 10.8 11.0 | 1 R 17.5 - 30.4 Fra 160m Ø av Pikflua til 770m V av Klausgrunnen 2 G 40.8 - 57.6 Fra klar SØ av Skotemedgrunnen til klar NV av Skotemedgrunnen 3 R 160.8 - 184.2 Fra 400m V av Sørskot til 460m Ø av Steinbåne 7,7m grunne |
| 100100 14 | Jæren Sørskot | 58 51.8097 005 29.2782 | FI W 3s | 18.5 | Lanterne på søyle 18.5 | 2.8 | 1 W 0.0 - 360.0 Rundtlysende. |
| 100200 14 | Jæren Kolnesholmane Ausa N pynt | 58 53.4128 005 32.6484 | Iso WRG 4s | 18.2 | Lyktehus på søyle 13.2 | 6.8 6.8 7.8 | 1 W 10.0 - 14.1 Fra klar V av Tangarhaugen båke til klar Ø av Feisteinen 2 R 14.1 - 17.7 Til innover Feistein 3 G 17.7 - 24.5 Til klar NV av Feistein fyr 4 W 24.5 - 38.5 Til klar SØ av Sørskott lanterne 5 R 38.5 - 51.9 Til klar NV av Sørskot, mellom Sørskot og Gårskot 6 G 51.9 - 62.0 Til klar NV av Gårskot 7 W 62.0 - 64.7 Til klar SØ av Steinbåne 13m grunne og klar NV av Gårskot 8 R 64.7 - 117.3 Til klar NØ av Store Hua og klar SV av Nivlinggrunnen 9 G 117.3 - 166.2 Til klar Ø av Rott (opplevs mørk før den skifter til grønn pga. vindussprosse) 10 W 166.2 - 170.7 Til klar V av Midtjæra lanterne og klar V av Nilsgrunnen 11 R 170.7 - 176.6 Til over Midtjæra grunner 12 G 176.6 - 180.8 Til klar Ø av Kjerten og klar Ø av Dalshaugflua grunne 13 W 180.8 - 184.5 Til klar V av Flatholmen fyr 14 R 184.5 - 355.3 Til klar V av Nesodden og klar V av Roafluna 8,3m grunne 15 G 355.3 - 10.0 Til klar V av Tangarhaugen båke. |

| Fyrnr. Kartnr | Område Navn Beliggenhet | Posisjon | Karakter | Lys høyde [m] | Beskrivelse Høyde over grunnen [m] | Lysvidde R G W | Sektor - farge - retning - beskrivelse |
|------------------|--|---------------------------|-------------------|---------------------|---------------------------------------|-------------------------|--|
| 100500 14 | Tananger Fladholmen Fladholmen | 58 55.3454 005 33.3297 | Oc WRG 6s | 17.5 | Lyktehus på søyle 8.2 | 6.8 6.4 9.0 | 1 G 341.4 - 347.5 Fra over Svartaskjer til 75m V av Gangvadskjeret 2 W 347.5 - 349.4 Til 153m V av Gangvadskjeret 3 R 349.4 - 4.1 Til klar Ø av Bolla og 306m V av Nesodden 4 G 4.1 - 18.7 Til klar V av 5,3 m Hausen og 676m NV av Feistein fyr 5 W 18.7 - 24.9 Til 770m SØ av Sørskot lanterne og klar SØ av Steinbåne 6 R 24.9 - 50.5 Til 240m NV av Nordskot og klar SØ av Rekkusen 7 G 50.5 - 173.9 Til klar Ø av Dalhaugflua og 212m Ø av Alstein 8 W 173.9 - 178.6 Til 193m V av Bøskjenane 9 R 178.6 - 205.1 Til innover land Tananger |
| 100600 14 | Tananger Tananger Havnetangen | 58 55.8844 005 34.5134 | Oc (3) WRG 10s | 14.0 | Lyktehus 3.0 | 3.4 3.4 4.1 | 1 R 216.7 - 52.2 Fra inn i Mellingsundet til klar N av stang N av Staholmen 2 G 52.2 - 60.8 til klar NV av Laksholmbåen LA 3 W 60.8 - 69.9 Til klar S av 4,9m grunne på Steinboen 4 R 69.9 - 81.4 Til mellom Midtfjæra og Steinboen 5 G 81.4 - 94.4 Til klar N av Olleskjer 6 W 94.4 - 99.6 Til S av Frøsbøen stang 7 R 99.6 - 123.8 Til inn på land ved Tangen. |
| 100700 14 | Tananger Melingsholmen Øyas S pynt | 58 55.6658 005 35.0167 | FI R 3s | 4.0 | Lanterne på stang | 0.7 | 1 R 0.0 - 360.0 Rundtlysende. |
| 100701 14 | Tananger Laksholmbåen | 58 55.7167 005 34.2271 | Iso G 4s | 8.1 | Lanterne på stativ | 3.2 | 1 G 0.0 - 360.0 Rundtlysende. |
| 100800 14 | Tananger Rottnesodden Rotts nv pynt | 58 55.4781 005 30.3938 | FI G 3s | 14.2 | Lanterne på stativ 10.2 | 4.8 | 1 G 0.0 - 360.0 Rundtlysende. |
| 100900 16 | Tananger Oksafodskjer Tananger | 58 56.8179 005 31.8153 | Iso WRG 6s | 10.5 | Lyktehus på søyle 10.5 | 3.5 3.5 4.2 | 1 W 201.3 - 228.1 Fra klar Ø av Kjerten til klar NNV av Grunnaflua stang 2 R 228.1 - 269.2 Til klar N av Nesjarflua 3 G 269.2 - 306.6 Til klar SV av Melingsholmen 4 W 306.6 - 309.6 Til klar NØ av Laksholmbåen lanterne 5 R 309.6 - 338.5 Til klar VSV av Flatholmen 6 G 338.5 - 355.6 Til klar V av Kolnesholmane lykt 7 W 355.6 - 0.9 Til klar Ø av odden på østsiden av Rott, klar rød stake 8 R 0.9 - 37.0 Til klar SØ av Olleskjergrunnen stang og klar NV av Brønnesskjera 9 G 37.0 - 54.6 Til klar NV av St. Hua og Klossvikhausane 10 W 54.6 - 56.1 Til klar SØ av Håbåskjeret og Frøsbøen 11 R 56.1 - 153.5 Til 276m ØNØ av Gåsa 12 G 153.5 - 201.3 Til førstnevnte grense |
| 101000 14 | Tananger Nilsagrunnen Nilsagrunnen Ø | 58 56.3058 005 32.0145 | FI (2) W 5s | | Lysbøye | 2.2 | 1 W 0.0 - 360.0 Rundtlysende |
| 101100 16 | Tananger Nesjarflua Nesjarflua N | 58 56.7166 005 33.2832 | Q W | | Lysbøye | 1.9 | 1 W 0.0 - 360.0 Rundtlysende |
| 101200 14 | Rottsfjorden Midtfjæra Stavanger | 58 55.8387 005 32.3691 | VQ (3) W 5s | 8.5 | Lanterne på stang 16.0 | 3.0 | 1 W 0.0 - 360.0 Rundtlysende. |

| Fyrnr. Kartnr | Område Navn Beliggenhet | Posisjon | Karakter | Lys høyde [m] | Beskrivelse Høyde over grunnen [m] | Lysvidde R G W | Sektor - farge - retning - beskrivelse |
|------------------|---|---------------------------|---------------|---------------------|---------------------------------------|-------------------------|---|
| 101500 16 | Håsteinfjorden Vistnestangen Tangens s pynt | 58 58.8625 005 33.9422 | Oc (2) WRG 8s | 11.0 | Lyktehus 3.0 | 6.4 6.4 7.4 | 1 G 301.8 - 321.0 Fra inn på Torsteinsviga til klar V av Hammaren 2 W 321.0 - 322.7 Til inn på nes ved Krabbaviga og klar V av Hammaren 3 R 322.7 - 331.7 Til klar Ø av stang N av Fjøreneset 4 G 331.7 - 8.5 Til klar V av 20m kote N av Flatholmen og klar V av Flatholmen fyr 5 W 8.5 - 12.5 Til klar Ø av Midtfjæra lanterne 6 R 12.5 - 14.8 Til over Midtfjæra grunner 7 G 14.8 - 17.0 Til klar V av Midtfjæra lanterne 8 W 17.0 - 19.2 Til klar Ø av Nilsagrunnen og klar Ø av Djubaflua 13m grunne 9 R 19.2 - 24.7 Til klar Ø av Oksafodskjær lykt 10 G 24.7 - 129.6 Til klar N av Monsagrunnen og klar N av Bjørnaflua 11 W 129.6 - 162.2 Til klar V av Bøskjenane 12 R 162.2 - 164.7 Til innover land N av lykta. |
| 101600 16 | Håsteinfjorden Bøskjenane Grunnens V kant | 59 0.4564 005 33.2929 | FI G 3s | 8.0 | Lanterne på stativ 13.3 | 5.1 | 1 G 0.0 - 360.0 Rundtlysende. |
| 101900 16 | Kvitsøy Vestre lmsen | 59 0.6554 005 22.0621 | FI W 5s | 20.7 | Lanterne på søyle 11.5 | 7.3 | 1 W 0.0 - 360.0 Rundtlysende. |
| 102000 16 | Kvitsøy Kvitsøy Øyas SV side | 59 3.7222 005 24.0061 | FI(4) W 40s | 45.2 | Fyrbygning med tårn 27.0 | 17.1 | 1 W 0.0 - 360.0 Rundtlysende |
| 102100 16 | Kvitsøy Ydstebø Bladøya N pynt | 59 3.2356 005 23.9270 | Iso WRG 6s | 7.5 | Lyktehus 3.0 | 2.2 2.2 2.7 | 1 G 28.7 - 35.5 Fra inn på N Skotholmen til klar NV av N Skotholmen og klar NV av Nonskjer 2 W 35.5 - 42.5 Til klar SØ Harholmen, klar SØ av Kalvskinnbåen 3 R 42.5 - 45.4 Til inn på Harholmen 4 R 146.7 - 165.2 Fra inn på Saggaskjer til overrett med Grøningsnaget lanterne 5 G 165.2 - 187.0 Til kloss V av vestre Rossøygrunnen stang 6 R 187.0 - 194.3 Til inn på Rossøy |
| 102200 16 | Kvitsøy Hegerholmen Heggerholmen | 59 3.4284 005 23.6596 | FI R 3s | 5.8 | Lanterne på stang 4.1 | 1.9 | 1 R 0.0 - 360.0 Rundtlysende |
| 102300 16 | Kvitsøy Revingsundet, nedre Kalvhagneset | 59 3.4406 005 23.6885 | Fast R lys | 3.0 | Lanterne på stang 2.0 | 4.4 | 1 R 124.5 - 130.5 Overretten lyser i 127,48 grader midt i Revingsundet. Overrett med: 102301 Retning: 127.5 Beskrivelse: |
| 102301 16 | Kvitsøy Revingsundet, øvre Grøningen | 59 3.4084 005 23.7701 | Fast R lys | 7.5 | Lanterne på stang 2.0 | 4.4 | 1 R 124.5 - 130.5 Overretten lyser i 127,48 grader midt i Revingsundet. Overrett med: 102300 Retning: 127.5 Beskrivelse: |
| 102400 16 | Kvitsøy Grøningsnaget S av Grøningsnaget | 59 3.3607 005 23.8623 | Q R | 3.8 | Lanterne på stang 5.0 | 2.3 | 1 R 0.0 - 360.0 Rundtlysende |
| 102600 16 | Kvitsøy Rossøyna | 59 3.6187 005 24.2175 | Iso G 2s | 4.4 | Lanterne på stang | 1.6 | 1 G 0.0 - 360.0 Rundtlysende. |
| 102800 16 | Kvitsøy Nordre Elsegrunnen Elsene | 59 3.5660 005 24.3772 | Q R | 3.9 | Lanterne på stang 6.0 | 1.5 | 1 R 0.0 - 360.0 Rundtlysende |

| Fyrnr. Kartnr | Område Navn Beliggenhet | Posisjon | Karakter | Lys høyde [m] | Beskrivelse Høyde over grunnen [m] | Lysvidde R G W | Sektor - farge - retning - beskrivelse |
|------------------|--|--------------------------|------------|---------------------|---------------------------------------|-------------------------|--|
| 102821 16 | Kvitsøy Straumsundet, S Sør på Binnholmen | 59 3.4536 005 24.6093 | Fast G lys | 6.7 | HIB på stang | 1.5 | G 0.0 - 360.0 |
| 102822 16 | Kvitsøy Straumsundet, N Nord på Sysselskjær | 59 3.4605 005 24.6192 | Fast R lys | 6.7 | HIB på stang | 1.5 | R 0.0 - 360.0 |
| 102900 16 | Kvitsøy Nordra Fånøyskeret Fonnøyholmen | 59 3.3890 005 24.8190 | FI G 3s | 4.7 | Lanterne på stang 4.2 | 2.4 | 1 G 0.0 - 360.0 Rundtlysende. |
| 103029 16 | Kvitsøy Duøyklubben Duøy | 59 3.3588 005 25.1560 | Fast G lys | 6.6 | HIB på stang 5.7 | 2.0 | 1 G 0.0 - 360.0 Rundtlysende |
| 103130 16 | Kvitsøy Klauaskjera Klauaskjera | 59 3.3153 005 25.3675 | Fast R lys | 6.8 | HIB på stang 6.9 | 2.0 | 1 R 0.0 - 360.0 Rundtlysende |
| 103131 16 | Kvitsøy Krossholmen N av Krossholmen | 59 3.2890 005 25.3092 | Fast G lys | 6.8 | HIB på stang 8.6 | 2.0 | 1 G 0.0 - 360.0 Rundtlysende |
| 103232 16 | Kvitsøy Klauagrunnen SV av Klauagrunnane | 59 3.2755 005 25.4550 | Fast R lys | 6.8 | HIB på stang 10.5 | 2.0 | 1 R 0.0 - 360.0 Rundtlysende |
| 103233 16 | Kvitsøy Flisagrunnen NØ av Flisagrunnane | 59 3.2090 005 25.5466 | Fast G lys | 9.2 | HIB på stativ 14.9 | 1.9 | 1 G 0.0 - 360.0 Rundtlysende |
| 103235 16 | Kvitsøy Nordre Bussholmgrunnen N av Bussholmen | 59 3.3355 005 27.2830 | Iso G 4s | 6.0 | HIB på stang 9.4 | 5.0 | 1 G 0.0 - 360.0 Rundtlysende |
| 103334 16 | Kvitsøy Vardholmskaget I sjøen Syd for Vardholmen | 59 3.1734 005 25.8619 | Q R | 8.6 | Lanterne på stativ | 2.1 | 1 R 0.0 - 360.0 Rundtlysende rød. |
| 103535 16 | Kvitsøy Skarvaskjer S - Temp 1 Sør av Skarvaskjer | 59 3.3634 005 25.7952 | Iso G 2s | | Lysbøye | 3.0 | 1 G 0.0 - 360.0 Rundtlysende |
| 103536 16 | Kvitsøy Skarvaskjergrunnen - Temp 2 Skarvaskjergrunnen | 59 3.4217 005 25.7657 | Fast R lys | 5.5 | HIB på stang | 2.6 | 1 R 0.0 - 360.0 Rundtlysende |
| 103537 16 | Kvitsøy Skarvagrunnen - Temp 3 Skarvagrunnen | 59 3.4463 005 25.8645 | Fast G lys | 4.5 | HIB på stang | 2.8 | 1 G 0.0 - 360.0 Rundtlysende |
| 103539 16 | Kvitsøy Kjerringgrunnen - Temp 4 Kjerringgrunnen | 59 3.5475 005 25.9839 | Q G | 4.5 | HIB på stang | 2.8 | 1 G 0.0 - 360.0 Rundtlysende |
| 103600 16 | Kvitsøy Stevensgrunnen | 59 3.6591 005 25.8478 | FI G 3s | 4.3 | Lanterne på stang 6.2 | 2.0 | 1 G 0.0 - 360.0 Rundtlysende. |

| Fyrnr. Kartnr | Område Navn Beliggenhet | Posisjon | Karakter | Lys høyde [m] | Beskrivelse Høyde over grunnen [m] | Lysvidde R G W | Sektor - farge - retning - beskrivelse |
|------------------|--|--------------------------|-------------|---------------------|---------------------------------------|-------------------------|---|
| 103800 16 | Kvitsøy Gjerdholmen På Gjerdholmens N pynt | 59 2.7774 005 27.1786 | Iso WRG 6s | 7.3 | Lyktehus på underbygning 3.6 | 4.0 4.0 4.7 | 1 G 38.0 - 61.7 Fra V av Gjerdholmen til 260m NV av Hogga 2 W 61.7 - 67.0 Til 154m S av Sandholmen 3 R 67.0 - 117.9 Til 45m SV av Vardholmskaget lanterne 4 G 117.9 - 172.3 Til 231m Ø av Austre Jartholmgrunnen lanterne 5 W 172.3 - 184.5 Til klar V av stora Mele 6 R 184.5 - 192.2 Til inn over Bussholmen. Herfra blir sektoren delvis skygget av øygruppen NØ av lykten 7 G 192.2 - 245.5 Til 288 m SØ av Seisboen 8 W 245.5 - 252.7 Til 233m NNW av store Kråga 9 R 252.7 - 258.4 Til innover land store Kråga 10 G 258.4 - 265.0 Til 262m SV av holme S av store Kråga 11 W 265.0 - 270.1 Til 79m N av Gåsholmflu lanterne 12 R 270.1 - 282.0 Til innover land ved Gåsholmen 13 G 282.0 - 294.8 Til klar SV av Gåsholmen og klar S av Alstein 14 W 294.8 - 306.7 Til klar N av nordre Alsteinflu 15 R 306.7 - 323.1 Til klar S av søre Alsteinflu 16 G 323.1 - 339.5 Til innover Gjerdholmen |
| 103802 16 | Kvitsøy Bussholmflua Gjerdholmsundet | 59 2.8659 005 27.2101 | Q R | 5.2 | Lanterne på stang 8.0 | 4.0 | 1 R 0.0 - 360.0 Rundtlysende |
| 103803 16 | Kvitsøy Gåsholmflu Vest på Gåsholmen | 59 2.7287 005 28.0919 | Q G | 5.6 | Lanterne på stang | 4.6 | 1 G 0.0 - 360.0 Rundtlysende |
| 103900 16 | Kvitsøy Austre Jartholmgrunnen Jartholmen | 59 4.4568 005 26.4889 | FI R 3s | 11.0 | Lanterne på stativ 8.0 | 4.2 | 1 R 0.0 - 360.0 Rundtlysende |
| 104300 16 | Kvitsøy Sandholmen På Sandholmens S pynt | 59 2.4722 005 25.3066 | Iso WRG 2s | 6.7 | Lyktehus på stativ 6.0 | 2.4 2.4 3.2 | 1 R 200.6 - 225.3 Fra innover østre Vardholmen til klar NV av Nordre Bussholmgrunnen HIB 2 G 225.3 - 298.7 Til 370m SV av Gjerdholmskota og klar SV av Alsteinfluane 8m grunne 3 W 298.7 - 322.6 Til klar NØ av Skitgrunnane 2,4m grunne og klar NØ av Tormodflua 5,5m grunne 4 R 322.6 - 75.7 Til 72m S av Søra Hestaskjeret og klar N av Sparholmskjeret 5 G 75.7 - 124.8 Til klar SV av Piggskjeret FL 6 R 124.8 - 133.6 Til innover vestre Vardholmen. |
| 104400 16 | Kvitsøy Piggskjer Piggskjer S pynt | 59 2.8010 005 24.4412 | Iso WRG 4s | 6.1 | Lyktehus på underbygning 5.4 | 3.9 3.9 4.7 | 1 G 286.8 - 316.3 Fra inn mot Vardholmen til klar SV av indre Leiabåflu 13m og klar SV av Sandholmen 2 W 316.3 - 318.0 Til klar NØ av nordre Hogga og NØ av Skitgrunnane og Tormodflua 3 R 318.0 - 333.3 Til klar NØ av Stokken og klar NØ av nordre Hestaskjæret 4 G 333.3 - 121.5 Til midt i løpet mellom Risøya og Austre Torholmen og klar NØ av Skotholmnakken 5 R 121.5 - 177.4 Til innover land Nordra Lyngskjer 6 G 177.4 - 188.3 Til klar Ø av Nordra Lyngskjer 7 W 188.3 - 194.8 Til klar V av vestre Langholmen, Søra- og Nordra Gulaskjer i hvit sektor 8 R 194.8 - 196.9 Til klar V av vestre Langholmen. |
| 104500 16 | Kvitsøy Kalvaneset Kalvaneset | 59 4.5042 005 23.8217 | LFI WRG 10s | 16.2 | Lyktehus på stativ 10.0 | 5.4 5.4 6.3 | 1 G 22.5 - 63.3 Fra vestkanten av Revingen til klar N av Nyggjet holme 2 W 63.3 - 193.2 Til klar V av Arsgrunnen lanterne 3 R 193.2 - 201.3 Til klar Ø av Arsgrunnen lanterne 4 G 201.3 - 205.6 Til klar Ø av Arsgrunnen lanterne 5 W 205.6 - 245.8 Til klar N av Sveinane lanterne 6 R 245.8 - 258.1 Til inn på Nordholmen. |

| Fyrnr. Kartnr | Område Navn Beliggenhet | Posisjon | Karakter | Lys høyde [m] | Beskrivelse Høyde over grunnen [m] | Lysvidde R G W | Sektor - farge - retning - beskrivelse | |
|------------------|--|---------------------------|---------------|---------------------|---------------------------------------|-------------------------|---|--|
| 104800 16 | Kvitsøyfjorden Fjøløy Øyas v side | 59 5.3370 005 34.1284 | Oc (2) WRG 8s | 17.5 | Lyktehus på søyle 8.2 | 6.9 6.9 7.9 | 1 G 329.2 - 339.5 Fra inn på Bruholmen til klar V av vestligste stang på Kolsboane 2 W 339.5 - 356.3 Til klar Ø av Bragen lykt 3 R 356.3 - 359.6 Til klar V av Bragen lykt (kan oppleves mørk pga. vindussprosse) 4 G 359.6 - 7.2 Til klar V av søre Tungeflu og klar V av Bragen lykt 5 W 7.2 - 18.6 Til klar Ø av Alsteinen 6 R 18.6 - 35.8 Til klar SØ av Stora Kråga 7 G 35.8 - 106.0 Til klar N av nordligste skjer ved Sveinane 8 W 106.0 - 121.0 Til klar SV av Arsgrunnen lanterne 9 R 121.0 - 129.9 Til klar NØ av Kråga 10 G 129.9 - 165.9 Til i veskanten av Lamholmen. | |
| 105100 16 | Kvitsøyfjorden Sveina | 59 5.6821 005 30.2320 | VQ (3) W 5s | 13.5 | Lanterne på søyle 9.7 | 6.2 | 1 W 0.0 - 360.0 Rundtlysende. | |
| 105500 16 | Byfjorden Bragen Bragen | 59 2.4633 005 34.3121 | Oc WRG 6s | 13.0 | Lyktehus på søyle 14.0 | 8.5 8.5 9.6 | 1 G 17.4 - 52.5 Fra 171m V av Bøskjenane lanterne til klar NV av Snørsgrunnane 8,3m 2 W 52.5 - 54.8 Til klar SØ av Håboen og klar SØ av Håboflua 3 R 54.8 - 84.3 Til 114m N av Alstein 4 G 84.3 - 149.6 Til klar Ø av Sveina lanterne 5 W 149.6 - 168.9 Til klar V av Kvernabofluene og klar V av Kvernaboskeret 6 R 168.9 - 215.7 Til klar NV av sørvestre Kolsboane stang 7 G 215.7 - 290.2 Til klar SV av Persholmen 8 W 290.2 - 296.1 Til klar NØ av Galtasteinen stang 9 R 296.1 - 17.4 Til førstnevnte grense. | |
| | | | | | | | Racon Signal: Type: | Morsetegn B m/utstrekning 12.0 n.mil (ITOFAR) |
| 105600 16 | Stavanger Cryda Byfjorden | 59 2.9373 005 36.4883 | Iso WRG 2s | 8.0 | Lyktehus på stativ 10.0 | 2.7 2.7 3.6 | 1 G 314.1 - 323.1 Fra innover land ved Håneset til 191 m V av Hånesholmen 2 W 323.1 - 348.7 Til 153 m Ø av HIB på nordre moloen ved Mekjarvik 3 R 348.7 - 18.1 Til innover land ved Galten 4 G 18.1 - 58.8 Til 343m S av Bragen og klar NV av 9,5m grunne 5 W 58.8 - 60.8 Til 256m S av Bragen 6 R 60.8 - 69.2 Til klar N av Bragen 7 G 69.2 - 80.1 Til 515m N av Bragen og klar N av 11m grunne 8 W 80.1 - 139.1 Til 250 m V av Kolsboane vestligste stang 9 R 139.1 - 170.6 Til klar Ø av midtre stang mellom Bøtta og Kolsboane | |
| 105703 16 | Byfjorden Mekjarvik molo ytterst på molo | 59 1.5380 005 36.8655 | Iso G 2s | 9.3 | HIB på stang | 2.7 | 1 G 0.0 - 360.0 Rundtlysende | |
| 105900 16 | Byfjorden Dusaviga På Vardeneset | 58 59.9851 005 40.7840 | Oc WRG 6s | 5.0 | Lyktehus 3.0 | 3.9 3.9 4.6 | 1 G 86.0 - 138.0 Fra inn på land N på Vardeneset til klar NØ av Grødeimhammaren 2 W 138.0 - 142.8 Til klar V av Hånesholmen 3 R 142.8 - 239.4 Til midt i leden mellom Spolen og Klovningen og klar S av Spolen stang 4 G 239.4 - 301.8 Til klar NØ av Ulsnesgrunnen lanterne. | |
| 106336 16 | Byfjorden Ulsnesgrunnen Ulsnesgrunnen | 58 59.2272 005 42.8178 | Q R | 6.5 | Lanterne på stang | 2.1 | R 0.0 - 360.0 | |
| 106700 16 | Stavanger Tjuvholmen Holmens S side | 58 58.9131 005 43.2734 | Oc (2) WRG 8s | 3.5 | Lyktehus 8.0 | 3.1 3.1 3.8 | 1 G 113.6 - 133.2 Fra klar N av Kalhammarodden til klar NØ av Dusaviga lykt 2 W 133.2 - 137.8 Til klar NØ av Dusaviga lykt 3 R 137.8 - 146.3 Til klar V av land ved Ulsneset 4 G 146.3 - 281.3 Til klar N av Majorskjeret 5 R 281.3 - 312.3 Til klar SV av Plenting HIB 6 G 312.3 - 322.3 Til klar V av Plentinggrunnen og innover Skansekaaien 7 W 322.3 - 351.3 Til innpå Bjergsted, Sandviga 8 R 351.3 - 113.6 Til førstnevnte grense. | |
| 106839 16 | Stavanger Majorgrunnen Majorskjeret, Stavanger | 58 58.7690 005 43.7054 | Q G | 5.6 | Lanterne på stang | 0.59 | 1 G 0.0 - 360.0 Rundtlysende. | |

| Fyrnr. Kartnr | Område Navn Beliggenhet | Posisjon | Karakter | Lys høyde [m] | Beskrivelse Høyde over grunnen [m] | Lysvidde R G W | Sektor - farge - retning - beskrivelse |
|------------------|--|---------------------------|------------|---------------------|---------------------------------------|-------------------------|--|
| 107044 16 | Stavanger havn Plenting Plenting | 58 58.6004 005 43.9683 | Fast R lys | | HIB på stang | 0.9 | 1 R 0.0 - 360.0 Rundtlysende |
| 107242 16 | Stavanger Søre Plentinggrunnen Plentinggrunnen | 58 58.5224 005 43.9550 | Iso R 2s | 5.8 | HIB på stang 11.3 | 0.8 | 1 R 0.0 - 360.0 Rundtlysende |
| 107243 16 | Stavanger Nordre Plentinggrunnen Stavanger | 58 58.5338 005 44.0010 | Iso G 2s | 5.8 | HIB på stang | 0.8 | 1 G 0.0 - 360.0 Rundtlysende |
| 107600 16 | Stavanger Vassøytåna Horgefjorden | 59 0.3213 005 47.3491 | Iso W 2s | 6.2 | HIB på stang 5.5 | 4.9 | 1 W 0.0 - 360.0 Rundtlysende |
| 107602 16 | Stavanger Vassøysundet Vassøysundet | 59 0.3222 005 47.1270 | Fast R lys | 4.7 | HIB på stang 7.2 | 2.7 | 1 R 0.0 - 360.0 Rundtlysende |
| 107603 16 | Stavanger Davidsholmen Vassøysundet | 59 0.2476 005 46.9519 | Fast G lys | 5.1 | HIB på stang 8.4 | 2.7 | 1 G 0.0 - 360.0 Rundtlysende |
| 107607 16 | Stavanger Hestholmen Vest av Vassøy | 58 59.8560 005 46.4141 | Iso W 4s | 4.2 | HIB på stang 8.1 | 1.2 | 1 W 0.0 - 360.0 Rundtlysende |
| 107608 16 | Stavanger Søre Vassøygrunnen Vest av Vassøy | 58 59.7014 005 46.6458 | Fast R lys | 6.4 | HIB på stang 12.0 | 1.2 | 1 R 0.0 - 360.0 Rundtlysende |
| 107611 16 | Stavanger Kuppholmen Kuppholmen | 58 59.1303 005 46.2256 | Iso W 2s | 10.3 | HIB på stang 5.5 | 1.2 | 1 W 0.0 - 360.0 Rundtlysende |
| 107617 16 | På Austre Svartskjerbåen Austre Svartskjerbåen Kistesundet | 59 0.1334 005 45.6694 | Iso G 2s | 8.0 | HIB på stang 10.0 | 1.4 | 1 G 0.0 - 360.0 Rundtlysende |
| 107618 16 | SV av Langøya Langøya SV Kistesundet | 59 0.0891 005 46.0278 | Iso R 2s | 8.0 | HIB på stang 12.0 | 1.7 | 1 R 0.0 - 360.0 Rundtlysende |
| 107621 16 | Stavanger Roaldsøy NØ Roaldsøy NØ | 58 59.8188 005 46.1273 | Fast G lys | 5.5 | HIB på stang 5.5 | 1.5 | 1 G 0.0 - 360.0 Rundtlysende |
| 107631 16 | Stavanger Engøysnaget Øst av Engøysnaget | 58 58.9688 005 45.0260 | Fast G lys | 5.1 | HIB på stang 7.5 | 1.2 | 1 G 0.0 - 360.0 Rundtlysende |
| 107634 16 | Stavanger Dynamittskjeret Vest av Dynamittskjeret | 58 59.2908 005 45.2836 | Fast R lys | 5.9 | HIB på stang 7.9 | 1.2 | 1 R 0.0 - 360.0 Rundtlysende |
| 107636 16 | Stavanger Ormøy Ormøy S pynt | 58 59.1545 005 45.7151 | Fast R lys | 4.4 | HIB på stang 3.7 | 1.2 | 1 R 0.0 - 360.0 Rundtlysende |

| Fyrnr. Kartnr | Område Navn Beliggenhet | Posisjon | Karakter | Lys høyde [m] | Beskrivelse Høyde over grunnen [m] | Lysvidde R G W | Sektor - farge - retning - beskrivelse |
|------------------|---|---------------------------|---------------|---------------------|---------------------------------------|-------------------------|---|
| 107637 16 | Stavanger Steinsøyskjeret SØ av Steinsøy | 58 59.1087 005 45.5520 | Fast G lys | 4.7 | HIB på stang 6.3 | 1.1 | 1 G 0.0 - 360.0 Rundtlysende |
| 107646 16 | Stavanger Bybrua Syd på grasholmen | 58 58.4795 005 44.8381 | Fast R lys | 5.5 | HIB på stang | 0.8 | 1 R 0.0 - 360.0 Rundtlysende |
| 107647 16 | Stavanger Verven Nord om Bananvika | 58 58.4036 005 44.7464 | Fast G lys | 5.5 | HIB på stang | 0.8 | 1 G 0.0 - 360.0 Rundtlysende |
| 107648 16 | Stavanger Grasholmskjæret Øst av Grasholmen | 58 58.5590 005 45.0230 | Fast R lys | 5.4 | HIB på stang | 0.8 | 1 R 0.0 - 360.0 Rundtlysende |
| 107651 16 | Stavanger Strømsteinen I sjøen utenfor Strømsteinen | 58 58.4303 005 45.0571 | Fast G lys | 4.5 | HIB på stang 6.5 | 0.8 | 1 G 0.0 - 360.0 Rundtlysende |
| 107652 16 | Stavanger Grasholmbrygga V Grasholmbrygga båtforening | 58 58.4968 005 44.5385 | Fast R lys | 2.0 | Lanterne på stang 1.5 | 2.5 | |
| 107653 16 | Stavanger Grasholmbrygga Ø Grasholmen båtforening | 58 58.4952 005 44.5631 | Fast G lys | 2.0 | Lanterne på stang 1.5 | 2.5 | |
| 107654 16 | Stavanger Grasholmkroken V Grasholmen båtforening | 58 58.4880 005 44.7024 | Fast R lys | 2.0 | Lanterne på stang 1.5 | 2.5 | |
| 107655 16 | Stavanger Grasholmkroken Ø Grasholmen båtforening | 58 58.4868 005 44.7195 | Fast G lys | 2.0 | Lanterne på stang 1.5 | 2.5 | |
| 107700 16 | Stavanger Pannevigodden Gandsfjord | 58 57.7147 005 46.1552 | Oc (2) WRG 8s | 4.2 | Lyktehus på stativ 6.0 | 4.4 4.4 5.2 | 1 G 154.1 - 185.6 Fra inn på land ved Pannevigodden til klar Ø av Kuppholmen 2 W 185.6 - 209.8 Til klar NV av Lindøys V-re odde 3 R 209.8 - 259.1 Til mellom Stora og Litta Marøya 4 G 259.1 - 353.9 Til klar Ø av Gandsflua lanterne og V av Einerneset 5 W 353.9 - 5.9 Til klar Ø av Fiskanaset 6 R 5.9 - 7.3 Til innover Ramsvikodden og inn mot Fiskanaset |
| 107701 16 | Stavanger Fladaskjeret Gansfjorden | 58 58.4808 005 48.0386 | Iso R 4s | 5.5 | Lanterne på stang 5.7 | 2.1 | 1 R 0.0 - 360.0 Rundtlysende. |
| 107702 16 | Stavanger Stora Marøya Gansfjorden | 58 57.4787 005 47.1765 | Iso G 2s | 5.0 | Lanterne på stang 6.9 | 2.3 | 1 G 0.0 - 360.0 Rundtlysende. |
| 107800 16 | Stavanger Gandsflua SV av Stora Marøya | 58 57.1637 005 46.4294 | FI R 3s | 7.2 | Lanterne på stativ 13.5 | 2.2 | 1 R 0.0 - 360.0 Rundtlysende |
| 107902 16 | Gandsfjorden Aspernesgrunnen | 58 51.9923 005 45.2337 | Q R | 4.75 | Lanterne på stang | 2.2 | R 0.0 - 360.0 |

| Fyrnr. Kartnr | Område Navn Beliggenhet | Posisjon | Karakter | Lys høyde [m] | Beskrivelse Høyde over grunnen [m] | Lysvidde R G W | Sektor - farge - retning - beskrivelse |
|------------------|---|---------------------------|---------------|---------------------|---------------------------------------|-------------------------|---|
| 108200 132 | Høgsfjorden Tingholmen Holmens n pynt | 58 58.3063 005 52.7971 | Oc (2) WRG 8s | 7.8 | Lyktehus på underbygning 6.5 | 6.4 6.4 7.4 | 1 G 55.9 - 75.0 Fra innpå Brattholmen til klar N av Torvaskjera og klar 3,7m grunnen 2 W 75.0 - 78.8 Til klar S av sørligste Teistholmen 3 R 78.8 - 114.6 Til klar NØ av Store Teistholmen 4 G 114.6 - 138.0 Til klar NØ av Revingsgrunnen 11m grunne 5 W 138.0 - 146.2 Til klar SV av Hørge 6 R 146.2 - 156.8 Til klar Ø av Hørge 7 G 156.8 - 167.5 Til klar Ø av Hidlekjerringa varde 8 W 167.5 - 179.6 Til klar V av Makrellsteinen HIB 9 R 179.6 - 247.7 Til klar SØ av Fiskevigneset 10 G 247.7 - 275.2 Til klar S av Regsneset 11 W 275.2 - 294.9 Til klar NØ av Håbakkhammaren og klar NØ av Vierneset 12 R 294.9 - 308.5 Til innpå Tingholmen. |
| 108300 132 | Høgsfjorden Aspøy Øyas ø pynt | 58 55.9972 005 59.5402 | Oc WRG 6s | 5.0 | Lyktehus 3.0 | 4.4 4.4 5.2 | 1 G 115.9 - 133.1 Fra inn på land ved Horpevigneset til klar NØ av nærmeste land ved Hammars 2 W 133.1 - 180.1 Til klar V av Arholmen 3 R 180.1 - 282.6 Til klar S av Lerangshammaren 4 G 282.6 - 308.3 Til klar SV av Oaneset 5 W 308.3 - 312.8 Til klar NØ av Adnøya 6 R 312.8 - 316.7 Til innpå Aspøy. |
| 108500 132 | Lysefjorden Bergsholmen L.Bergsholmen | 58 56.0804 006 6.3031 | Oc (2) WRG 8s | 20.0 | Lyktehus | 3.7 3.7 4.4 | 1 G 357.9 - 19.3 Fra inn på land ved Giskalineset til klar VNV av Forsand HIB 2 W 19.3 - 23.6 Til klar ØSØ av Oanes HIB og klar ØSØ av Nipo 3 R 23.6 - 108.0 Til innover land ved Høllesli 4 G 108.0 - 220.1 Til klar SØ av slaggrunnen ved Fantagjuvet 5 W 220.1 - 221.9 Til klar NV av Helleren 6 R 221.9 - 226.2 Til innover land ved Helleren i Vikavågen. |
| 108520 132 | Lysefjorden Oanes | 58 54.1101 006 4.5341 | Fast R lys | 5.5 | HIB på stang 12.1 | 2.9 | 1 R 0.0 - 360.0 Lanterner rundtlysende rød |
| 108521 132 | Lysefjorden Forsand | 58 53.9968 006 5.0366 | Fast G lys | 5.4 | HIB på stang 11.6 | 2.9 | 1 G 0.0 - 360.0 Lanterner rundtlysende grønn |
| 108600 132 | Lysefjorden Kvassnos Kvassnes | 58 58.3197 006 11.6161 | FI G 3s | 7.0 | Lanterne på stang 3.5 | 5.1 | 1 G 0.0 - 360.0 Rundtlysende |
| 108800 132 | Lysefjorden Lysefjord Fjordens n side | 59 1.0193 006 20.4332 | Iso WRG 6s | 7.0 | Lyktehus 3.0 | 6.4 6.4 7.4 | 1 G 257.5 - 259.1 Fra inn på land øst om lykten til klar SSØ av odden øst av Håhellereset 2 W 259.1 - 266.1 Til klar N av neset mellom Tjuvheller og Kvernahaugen 3 R 266.1 - 49.9 Til innover laned ved Mulavig 4 G 49.9 - 62.2 Til klar NV av Mulen 5 W 62.2 - 66.7 Til klar av neset øst for Skitvika 6 R 66.7 - 81.6 Til innover land ved Sandvika. |
| 109000 132 | Lysefjorden Geitanes På Geitaneset | 59 2.5371 006 34.9179 | Oc WRG 6s | 4.8 | Lyktehus 4.3 | 6.4 6.4 7.4 | 1 G 49.4 - 73.7 Fra inn på land ved Skarvasættet til klar N av Flørneset 2 W 73.7 - 77.9 Til klar S av Kallasteinneset 3 R 77.9 - 80.9 Til klar S av Håhellereset 4 G 80.9 - 247.6 Til klar SSØ av Måkastein 5 W 247.6 - 253.5 Til klar N av nærmeste land på sørsiden av Lysefjorden inn mot Lysebotn 6 R 253.5 - 272.3 Til inn på land øst for Geitaneset. |

| Fyrnr. Kartnr | Område Navn Beliggenhet | Posisjon | Karakter | Lys høyde [m] | Beskrivelse Høyde over grunnen [m] | Lysvidde R G W | Sektor - farge - retning - beskrivelse |
|------------------|--|---------------------------|------------|---------------------|---------------------------------------|-------------------------|---|
| 109500 16 | Ryfylkefjordene Lindøysund Lindøyas N-pynt | 58 59.5976 005 48.4457 | Oc WRG 6s | 8.0 | Lyktehus 3.0 | 3.6 3.6 4.3 | 1 G 36.5 - 39.0 Fra innover land på Lindøy til klar NV av Lindøy SV HIB 2 W 39.0 - 47.4 Til klar SØ av Vassøykalven 3 R 47.4 - 148.7 Til klar NØ av Vassøytåna 4 G 148.7 - 161.6 Til klar Ø av Odda 5 W 161.6 - 164.1 Til klar V av Revingen 6 R 164.1 - 185.4 Til klar Ø av Revingen lanterne 7 G 185.4 - 199.5 Til klar Ø av Hidle 8 W 199.5 - 205.0 Til klar NV av Horge 9 R 205.0 - 212.5 Til innover land Horge 10 G 212.5 - 220.8 Til klar SØ av Horge 11 W 220.8 - 257.2 Til klar N av Kobbholmflu HIB 12 R 257.2 - 260.8 Til innover Lindøy. |
| 109552 16 | Stavanger Nordvika | 58 59.4978 005 48.2918 | Fast R lys | 7.5 | HIB på stang 5.3 | 2.1 | 1 R 0.0 - 360.0 Lanteren rundtlysende rød |
| 109553 16 | Stavanger Vassøykalven Vassøykalven S-pynt | 58 59.3329 005 47.6444 | Fast G lys | 6.7 | HIB på stang 7.5 | 2.1 | 1 G 0.0 - 360.0 Rundtlysende |
| 109554 16 | Stavanger Lindøy, SV | 58 59.3521 005 48.1769 | Fast R lys | 6.3 | HIB på stang 5.5 | 2.1 | 1 R 0.0 - 360.0 Lanteren rundtlysende rød |
| 109556 16 | Stavanger Lindøygrunnen Hellesøysundet | 58 59.1412 005 48.6802 | Fast R lys | 5.7 | HIB på stang 7.5 | 2.7 | 1 R 0.0 - 360.0 Rundtlysende |
| 109557 16 | Stavanger Tunsøy, N | 58 59.0908 005 48.9761 | Fast G lys | 6.5 | HIB på stang 5.5 | 2.9 | 1 G 0.0 - 360.0 Lanteren rundtlysende grønn |
| 109558 16 | Stavanger Hellesøykaiaen Hellesøy | 58 59.1101 005 49.2918 | Fast R lys | 4.3 | HIB på stang 5.4 | 2.9 | 1 R 0.0 - 360.0 Lanteren rundtlysende rød |
| 109560 16 | Stavanger Hellesøy, Ø | 58 59.0509 005 49.2735 | Fast R lys | 6.4 | HIB på stang 5.5 | 2.9 | 1 R 0.0 - 360.0 Lanteren rundtlysende rød |
| 109561 16 | Stavanger Tunsøyflua | 58 58.8733 005 49.0333 | Fast G lys | 5.7 | HIB på stang 8.4 | 2.9 | 1 G 0.0 - 360.0 Lanteren rundtlysende grønn |
| 109562 16 | Stavanger Rausteinskjera | 58 58.7415 005 48.4591 | Iso W 4s | 6.5 | HIB på stang 5.5 | 2.5 | 1 W 0.0 - 360.0 Lanteren rundtlysende hvit |
| 109563 16 | Stavanger Bukkholmen, NV | 58 58.5800 005 49.0242 | Fast G lys | 4.9 | HIB på stang 7.1 | 2.7 | 1 G 0.0 - 360.0 Lanteren rundtlysende grønn |
| 109564 16 | Stavanger Kalvøy, V V av Kalvøy | 58 58.6080 005 49.5728 | Fast R lys | 5.9 | HIB på stang 5.5 | 2.9 | 1 R 0.0 - 360.0 Rundtlysende |
| 109565 16 | Stavanger Tytterbærholmen, NØ | 58 58.5835 005 49.4348 | Fast G lys | 5.2 | HIB på stang 7.7 | 2.9 | 1 G 0.0 - 360.0 Lanteren rundtlysende grønn |

| Fyrnr. Kartnr | Område Navn Beliggenhet | Posisjon | Karakter | Lys høyde [m] | Beskrivelse Høyde over grunnen [m] | Lysvidde R G W | Sektor - farge - retning - beskrivelse | | | | | |
|------------------|---|---------------------------|---------------------|---------------------|---------------------------------------|-------------------------|--|---|-------|---|-------|---|
| 109566 16 | Stavanger Tyttebærsl., Ø Vest av Kalvøy | 58 58.4384 005 49.6026 | Fast R lys | 5.5 | HIB på stang 8.6 | 2.9 | 1 | R | 0.0 | - | 360.0 | Lanternen rundtlysende rød |
| 109567 16 | Stavanger Tyttebærslundet V Ø på Tyttebærholmen | 58 58.4352 005 49.5645 | Fast G lys | 5.5 | HIB på stang 5.7 | 2.9 | 1 | G | 0.0 | - | 360.0 | Rundtlysende |
| 109568 16 | Stavanger Uskakalven | 58 57.8488 005 50.6566 | Fast R lys | 5.8 | HIB på stang 7.4 | 2.9 | 1 | R | 0.0 | - | 360.0 | Lanternen rundtlysende rød |
| 109569 16 | Stavanger Tyttebærholmflua | 58 58.3546 005 49.4803 | Fast G lys | 5.1 | HIB på stang 8.2 | 2.7 | 1 | G | 0.0 | - | 360.0 | Lanternen rundtlysende grønn |
| 109574 16 | Stavanger Hestvikflua | 58 56.2069 005 50.9562 | Fast R lys | 5.5 | HIB på stang 8.3 | 1.6 | 1 | R | 0.0 | - | 360.0 | Lanternen rundtlysende rød |
| 109575 16 | Stavanger Hommersåholmen | 58 56.1517 005 50.5852 | Iso W 2s | 5.8 | HIB på stang 8.3 | 2.8 | 1 | W | 0.0 | - | 360.0 | Lanternen rundtlysende hvit |
| 109580 14 | Stavanger Nova | 58 56.2615 005 49.5774 | Fast R lys | 10.0 | HIB på stang 5.6 | 2.7 | 1 | R | 0.0 | - | 360.0 | Lanternen rundtlysende rød |
| 109581 14 | Stavanger Riskaholmane | 58 56.1086 005 49.1004 | Q G | 6.7 | Lanterne på stang 5.6 | 2.6 | 1 | G | 0.0 | - | 360.0 | Rundtlysende grønn |
| 109591 16 | Stavanger Marøystein | 58 58.1577 005 47.2012 | Q W | 4.1 | Lanterne på stang 7.7 | 2.2 | 1 | W | 0.0 | - | 360.0 | Rundtlysende hvit. |
| 109592 16 | Stavanger Fladaskjergrunnen | 58 58.3072 005 48.2590 | VQ R 0,5s | 4.2 | Lanterne på stang 7.5 | 2.1 | 1 | R | 0.0 | - | 360.0 | Rundtlysende rød |
| 109600 16 | Ryfylkefjordene Revingen Horgefjord | 58 59.9925 005 48.3704 | Iso W 2s | 6.3 | Lanterne på stang 7.6 | 3.2 | 1 | W | 0.0 | - | 360.0 | Rundtlysende. |
| 109604 16 | Ryfylkefjordene Horge Sørpynten av Horge | 59 0.7966 005 50.1263 | VQ (6) W LFI 10s | 7.0 | Lanterne på stang 8.0 | 3.0 | 1 | W | 0.0 | - | 360.0 | Rundtlysende |
| 109700 132 | Ryfylkefjordene Knibringen Idsefjord | 59 0.3485 005 54.4883 | Oc (2) WRG 8s | 6.7 | Lyktehus 3.0 | 5.1 5.1 6.0 | 1 | G | 221.6 | - | 270.8 | Fra innpå land ved Krossneset til klar S av Raunane SV lanterne |
| | | | | | | | 2 | W | 270.8 | - | 276.6 | Til klar N av Hinnarholmen |
| | | | | | | | 3 | R | 276.6 | - | 2.0 | Til klar V av Risholmen |
| | | | | | | | 4 | G | 2.0 | - | 71.9 | Til klar N av Kobbholmflua lanterne |
| | | | | | | | 5 | W | 71.9 | - | 74.5 | Til klar S av Herda lanterne |
| | | | | | | | 6 | R | 74.5 | - | 124.6 | Til over grunnene NV for Knibringen |
| 109722 132 | Ryfylkefjordene Raunane, SV | 59 0.4030 006 0.8927 | Q R | 5.7 | Lanterne på stang | 2.2 | | R | 0.0 | - | 360.0 | |
| 109723 132 | Ryfylkefjordene Kobbholmflua Kobbholmflua | 59 0.0996 005 53.2177 | Iso G 2s | 5.5 | HIB på stang | 2.6 | 1 | G | 0.0 | - | 360.0 | Lanternen rundtlysende grønn |

| Fyrnr. Kartnr | Område Navn Beliggenhet | Posisjon | Karakter | Lys høyde [m] | Beskrivelse Høyde over grunnen [m] | Lysvidde R G W | Sektor - farge - retning - beskrivelse |
|------------------|---|---------------------------|---------------|---------------------|---------------------------------------|-------------------------|---|
| 109724 132 | Ryfylkefjordene Herda På Herda | 59 0.3007 005 53.8209 | Fast R lys | 4.9 | HIB på stang 11.5 | 2.6 | 1 R 0.0 - 360.0 Rundtlysende |
| 109725 132 | Ryfylkefjordene Larsholmflu Larsholmflu | 59 0.1296 005 53.8332 | Fast G lys | 5.5 | HIB på stang | 2.6 | 1 G 0.0 - 360.0 Rundtlysende |
| 109732 132 | Ryfylkefjordene Langholmgrunnen Langholmgrunnen | 58 59.6466 005 54.0424 | Fast R lys | 6.1 | HIB på stang 12.0 | 2.6 | 1 R 0.0 - 360.0 Rundtlysende |
| 109733 132 | Ryfylkefjordene Tangane Tangane | 58 59.6698 005 54.3382 | Fast G lys | 6.2 | HIB på stang | 2.6 | 1 G 0.0 - 360.0 Lanterner rundtlysende grønn |
| 109900 16 | Ryfylkefjordene Håhammaren Ved Jørpeland | 59 0.5377 006 2.9688 | Oc WRG 6s | 8.3 | Lyktehus 4.0 | 3.4 3.4 4.1 | 1 G 305.7 - 316.2 Fra innover land til klar V av neset ved Jøssang 2 W 316.2 - 319.3 Til klar Ø av Botnehagen 3 R 319.3 - 62.2 Til klar N av nordligste Svinnesholmane 4 G 62.2 - 68.1 Til klar NV av Odda på ldsal 5 W 68.1 - 78.7 Til klar S av Raunane lanterne 6 R 78.7 - 148.4 Til innover land NV av Håhammaren. |
| 109926 16 | Ryfylkefjordene Jørpeland Jørpeland | 59 0.8014 006 2.4639 | Iso R 2s | 5.5 | HIB på stang | 2.6 | 1 R 0.0 - 360.0 Lanterner rundtlysende rød |
| 109927 132 | Ryfylkefjordene Stålverket Stålverket | 59 0.9199 006 2.2885 | Fast G lys | 5.0 | HIB på stang | 1.9 | 1 G 0.0 - 360.0 Rundtlysende |
| 109930 132 | Ryfylkefjordene Jørpelandsholmen Jørpeland | 59 1.0274 006 1.7278 | Iso R 4s | 6.0 | Lanterne på stang 9.0 | 1.8 | 1 R 0.0 - 360.0 Rundtlysende |
| 110000 16 | Ryfylkefjordene Klovningen N for Sandøya | 59 1.5722 005 46.4980 | Oc (2) WRG 8s | 14.0 | Lyktehus 3.0 | 5.6 5.6 6.5 | 1 G 49.4 - 64.6 Fra innover Hundvåg til klar N av 11m Lunde-grunnen og klar N av Kråkenes 2 W 64.6 - 78.2 Til klar S av 7,6m Kobbholmflu og klar S av Little Storholmen 3 R 78.2 - 190.6 Til midt i løpet mellom Åmøy og Lyrasteinen stang 4 G 190.6 - 207.3 Til klar Ø av østre Lyrasteinen stang 5 W 207.3 - 208.3 Til klar V av Hille Kjøøy lanterne 6 R 208.3 - 231.6 Til klar SØ av Hidlekjøya lanterne 7 G 231.6 - 254.8 Til klar S av Hidleneset 8 W 254.8 - 283.8 Til klar N av Horge 9 R 283.8 - 289.9 Til innover land Horge 10 G 289.9 - 295.5 Til klar SV av Horge 11 W 295.5 - 301.3 Til klar NØ av Odda 12 R 301.3 - 315.9 Til innover Odda. |
| 110100 16 | Ryfylkefjordene Skaraberg | 59 1.9066 005 42.4570 | Iso R 2s | 20.0 | Lanterne på stang | 4.6 | 1 R 0.0 - 360.0 Rundtlysende. |
| 110200 16 | Ryfylkefjordene Hidlekjøya | 59 2.3382 005 47.4046 | FI G 3s | 4.5 | Lanterne på stang 7.0 | 2.4 | 1 G 0.0 - 360.0 Rundtlysende. |
| 110310 16 | Ryfylkefjordene Vågholmen | 59 2.0413 005 45.0668 | Iso R 2s | 8.5 | HIB på stang | 2.7 | R 0.0 - 360.0 |

| Fyrnr. Kartnr | Område Navn Beliggenhet | Posisjon | Karakter | Lys høyde [m] | Beskrivelse Høyde over grunnen [m] | Lysvidde R G W | Sektor - farge - retning - beskrivelse |
|------------------|---|--------------------------|------------|---------------------|---------------------------------------|-------------------------|---|
| 110411 16 | Ryfylkefjordene Storholmen | 59 1.8599 005 45.0704 | Iso G 2s | 8.6 | HIB på stang | 2.7 | G 0.0 - 360.0 |
| 110600 16 | Ryfylkefjordene Åmøy Fuglaneset | 59 2.8985 005 46.5884 | Oc WRG 6s | 4.5 | Lyktehus på stativ 6.0 | 6.9 6.9 7.9 | 1 G 127.3 - 130.2 Fra innenfor Torøya varde til klar NØ av Torøya varde 2 W 130.2 - 133.7 Til klar SV av Fenes 3 R 133.7 - 155.2 Til innover land ved Ormaneset 4 G 155.2 - 190.3 Til klar Ø av Gongenes og Gongenesflua 5 W 190.3 - 192.3 Til klar V av Kovaholmen 6 R 192.3 - 222.4 Til klar SØ av Halsen 7 G 222.4 - 229.2 Til klar SØ av sydligste Taade 8 W 229.2 - 233.0 Til klar NV av Aadnaskjera 9 R 233.0 - 292.7 Til klar NØ av Hidleklejøya (ny) 10 G 292.7 - 339.1 Til klar ØNØ av Revingen varde 11 W 339.1 - 346.7 Til klar Ø av Odde 12 R 346.7 - 352.6 Til innpå Odde |
| 110640 16 | Ryfylkefjordene Hidleklejøya, Ø Nord om Studhammaren, Hidle | 59 2.3362 005 48.0613 | VQ R 0,5s | 5.9 | Lanterne på stang 9.4 | 2.1 | 1 R 0.0 - 360.0 Rundtlysende |
| 110642 16 | Ryfylkefjordene Litle Prestholmen Nordvest om Hidle | 59 3.0957 005 48.3114 | Q R | 7.5 | Lanterne på stang 5.0 | 2.2 | 1 R 0.0 - 360.0 Rundtlysende |
| 110700 16 | Ryfylkefjordene Torøya Mastrafjord | 59 5.0476 005 41.3706 | FI W 3s | 8.4 | Lanterne på varde 8.3 | 6.0 | 1 W 0.0 - 360.0 Rundtlysende |
| 110800 16 | Ryfylkefjordene Heimdrag Mastrafjord | 59 4.0605 005 42.7765 | Q W | 8.5 | Lanterne på stang 7.7 | 5.2 | 1 W 0.0 - 360.0 Rundtlysende |
| 110802 16 | Ryfylkefjorden Skorpeskjer | 59 3.5055 005 42.1841 | FI R 3s | 9.2 | Lanterne på stang 6.3 | 2.4 | 1 R 0.0 - 360.0 Rundtlysende. |
| 110803 16 | Ryfylkefjordene Skorpeskjergrunnen Skorpeskjergrunnen | 59 3.5836 005 42.1453 | FI G 3s | 4.0 | Lanterne på stang 7.5 | 2.4 | 1 G 0.0 - 360.0 Rundtlysende |
| 110900 16 | Ryfylkefjordene Skarvaskjæret Mastrafjord | 59 3.0975 005 41.3220 | Q G | 5.6 | Lanterne på varde 8.2 | 3.1 | 1 G 0.0 - 360.0 Rundtlysende. |
| 111000 16 | Ryfylkefjordene Linesundet Tørrskjæret, Sundets Ø side | 59 2.6374 005 40.8351 | Oc WRG 6s | 4.1 | Lyktehus på varde 3.8 | 2.2 2.2 2.7 | 1 G 318.2 - 332.5 Til klar SV-av Åmøy og klar Ø av Litleholmen 2 W 332.5 - 333.9 Til klar Ø av Litleholmen 3 R 333.9 - 39.2 Til klar NV av Raunegrunnen stang 4 G 39.2 - 42.0 Til klar SØ av nes S av Bru 5 R 42.0 - 74.7 Til klar S av stang ved N. Kupholmen 6 G 74.7 - 115.3 Til klar N av Kobbholmen 7 W 115.3 - 119.4 Til klar S av stein SV side av Lamholmen 8 R 119.4 - 193.6 Til midt i seilløpet under Linesundet bru 9 G 193.6 - 233.7 Til inn på Vestre Åmøy |
| 111001 16 | Linesundet Åmøybro østre Åmøybro pillar 5 | 59 2.8930 005 40.9730 | Fast G lys | 2.0 | Lanterne på bro | 2.5 | 1 G 0.0 - 360.0 Rundtlysende |
| 111002 16 | Linesundet Åmøybro vestre Åmøybro pillar 4 | 59 2.8985 005 40.9453 | Fast R lys | 2.0 | Lanterne på bro | 2.5 | 1 R 0.0 - 360.0 Rundtlysende |

| Fyrnr. Kartnr | Område Navn Beliggenhet | Posisjon | Karakter | Lys høyde [m] | Beskrivelse Høyde over grunnen [m] | Lysvidde R G W | Sektor - farge - retning - beskrivelse |
|------------------|--|--------------------------|------------|---------------------|---------------------------------------|-------------------------|---|
| 111200 16 | Ryfylkefjordene Austnesgrunnen | 59 2.5813 005 40.2822 | Q G | 5.0 | Lanterne på stang 8.0 | 2.0 | 1 G 0.0 - 360.0 Rundtlysende. |
| 111300 16 | Ryfylkefjordene Linegrunnen Lineosen | 59 2.1415 005 39.9131 | FI W 3s | 6.2 | Lanterne på stang 10.0 | 2.0 | 1 W 0.0 - 360.0 Rundtlysende |
| 111400 16 | Ryfylkefjordene Persholmen Persholmen | 59 1.5389 005 39.9100 | Q W | 13.0 | Lanterne på stang 4.4 | 2.3 | 1 W 0.0 - 360.0 Rundtlysende |
| 111622 16 | Ryfylkefjordene Laaderflu Mastrafjorden | 59 6.7758 005 35.1295 | Q R | 9.7 | Lanterne på stang | 1.9 | 1 R 0.0 - 360.0 Rundtlysende |
| 111700 16 | Ryfylkefjordene Mastrafjord Klosterøyas n pynt | 59 6.5166 005 35.7489 | Oc WRG 6s | 4.5 | Lyktehus 5.0 | 3.9 3.9 4.6 | 1 G 89.7 - 100.3 Fra inn over Lamholmen til klar N av holme på Lamholmens N side 2 W 100.3 - 115.8 Til klar V av Låderflua lanterne 3 R 115.8 - 144.1 Til klar Ø av Låderflua lanterne og klar Ø av Låderholmen 4 G 144.1 - 287.3 Til klar SV av land ved Hegning og klar SV av 2,2m grunne 5 W 287.3 - 289.9 Til klar N av ytterste molo ved Høgvaldstad 6 R 289.9 - 290.4 Til klar N av ytterste molo ved Høgvaldstad. |
| 111800 132 | Ryfylkefjordene Kvednaneset Innløpet til Tau | 59 3.7636 005 54.3856 | Oc WRG 6s | 4.6 | Lyktehus på stativ 9.0 | 3.6 3.6 4.3 | 1 G 215.3 - 230.6 Fra inn mot fergekaien til klar SØ av nes Ø av Kvednaneset 2 W 230.6 - 265.4 Til klar N av Sagholmen lanterne 3 R 265.4 - 346.7 Til klar V av Prestaneset 4 G 346.7 - 20.5 Til klar NV av Makrellsteinen lanterne 5 W 20.5 - 51.3 Til klar SØ av Hidleneset 6 R 51.3 - 85.5 Til klar S av Hidlekjerringa varde 7 G 85.5 - 103.9 Til klar SSV av Harholmen. |
| 111851 132 | Ryfylkefjordene Makrellsteinen Makrellsteinene | 59 1.5410 005 53.0584 | Fast G lys | 5.5 | HIB på stang 10.5 | 2.9 | 1 G 0.0 - 360.0 Rundtlysende |
| 111852 16 | Ryfylkefjordene Hidleneset Sørspissen av Hidle | 59 2.1477 005 49.8752 | Q R | 8.9 | Lanterne på stang 7.8 | 2.2 | 1 R 0.0 - 360.0 Rundtlysende |
| 111853 132 | Ryfylkefjordene Kyrkjeflua Kyrkjeflua | 59 1.6004 005 53.9811 | Fast G lys | 5.5 | HIB på stang | 3.7 | 1 G 0.0 - 360.0 Lanteren rundtlysende grønn |
| 111854 16 | Ryfylkefjordene Studhammaren Øst av Studhammaren | 59 2.8247 005 50.0418 | Fast R lys | 5.0 | HIB på stang | 2.9 | 1 R 0.0 - 360.0 Lanteren rundtlysende rød |
| 111856 16 | Ryfylkefjordene Maglaholmen Nord om Maglaholmen | 59 3.2925 005 49.4153 | Fast R lys | 6.0 | HIB på stang | 2.9 | 1 R 0.0 - 360.0 Lanteren rundtlysende rød |
| 111857 132 | Ryfylkefjordene Sagholmen innseiling til Tau | 59 3.7250 005 54.4986 | Fast G lys | 5.0 | HIB på stang 8.0 | 2.1 | 1 G 0.0 - 360.0 Rundtlysende |
| 111858 16 | Ryfylkefjordene Fjæreflua Sørøst om Brimse | 59 4.1681 005 50.0764 | Q W | 5.9 | Lanterne på stang 10.9 | 4.5 | 1 W 0.0 - 360.0 Rundtlysende |

| Fyrnr. Kartnr | Område Navn Beliggenhet | Posisjon | Karakter | Lys høyde [m] | Beskrivelse Høyde over grunnen [m] | Lysvidde R G W | Sektor - farge - retning - beskrivelse |
|------------------|--|--------------------------|---------------------|---------------------|---------------------------------------|-------------------------|--|
| 111859 132 | Ryfylkefjordene Harholmen Nordvest om Tau | 59 4.0896 005 53.2243 | Q G | 8.0 | Lanterne på stang 6.4 | 2.2 | 1 G 0.0 - 360.0 Rundtlysende |
| 111900 16 | Ryfylkefjordene Marshovet Hidlefjord | 59 5.1327 005 53.4259 | Iso WRG 6s | 10.0 | Lyktehus 3.3 | 7.1 7.1 8.1 | 1 G 9.0 - 10.5 Fra klar V av Harholmen. Til klar V av Harholmen 2 W 10.5 - 19.7 Til klar SØ av Horge 3 R 19.7 - 22.6 Til innover land Horge 4 G 22.6 - 25.6 Til klar NV av Horge 5 W 25.6 - 29.5 Til klar SØ av Hidle LA 6 R 29.5 - 63.7 Til klar N av Fjæreflua lanterne 7 G 63.7 - 68.1 Til klar NV av Espholmen 8 W 68.1 - 72.6 Til klar SØ av Brimse 9 R 72.6 - 85.3 Til innover land Brimse 10 G 85.3 - 98.0 Til klar N av Stolsundholmen 11 W 98.0 - 109.4 Til klar SV av Prestnesboen LA 12 R 109.4 - 138.9 Til klar SV av Tåde lanterne 13 G 138.9 - 152.5 Til klar NØ av Tåde 14 W 152.5 - 160.4 Til klar SV av Tådeflua stang 15 R 160.4 - 215.4 Til klar SØ av Sørvåggrunnen lanterne 16 G 215.4 - 218.0 Til klar SØ av Buøyna 17 W 218.0 - 219.1 Til klar NV av Ådnaskjera 18 R 219.1 - 222.4 Til klar NV av Kue. |
| 111962 16 | Ryfylkefjordene Tåde Sørøst om Talgje | 59 5.7134 005 52.5814 | Q R | 6.5 | Lanterne på stang 10.4 | 2.2 | 1 R 0.0 - 360.0 Rundtlysende |
| 111964 16 | Ryfylkefjordene Sørvåggrunnen Øst om Fogn | 59 7.7842 005 56.7610 | Q R | 5.5 | Lanterne på stang 9.5 | 2.2 | 1 R 0.0 - 360.0 Rundtlysende |
| 111966 16 | Ryfylkefjordene Buøytangane Sørspissen på Buøy | 59 8.8902 005 58.6966 | VQ (6) W LFI 10s | 6.0 | Lanterne på stang 8.0 | 4.0 | 1 W 0.0 - 360.0 Rundtlysende |
| 111967 15 | Ryfylkefjordene Fisterhammaren Ryfylkefjordene | 59 10.8346 006 3.4801 | Fast G lys | 6.2 | HIB på stang 9.3 | 2.9 | 1 G 0.0 - 360.0 Rundtlysende |
| 111968 15 | Ryfylkefjordene Litla Kvaløyna Ryfylkefjordene | 59 12.0815 006 4.2288 | Fast R lys | 8.8 | HIB på stang 6.0 | 2.9 | 1 R 0.0 - 360.0 Lanteren rundtlysende rød |
| 111969 15 | Ryfylkefjordene Espolmen Ryfylkefjordene | 59 12.2032 006 4.6972 | Fast G lys | 10.8 | HIB på stang 6.0 | 2.9 | 1 G 0.0 - 360.0 Lanteren rundtlysende grønn |
| 112000 16 | Ryfylkefjordene Talgje Øyas sø pynt | 59 6.2163 005 51.5216 | Oc WRG 6s | 6.0 | Lyktehus på stativ 5.5 | 6.9 6.9 7.9 | 1 G 186.2 - 191.9 Fra inn på land på Nådøya til klar Ø av Fåholmflua stang 2 W 191.9 - 198.0 Til klar V av Oksa 3 R 198.0 - 228.8 Til klar SØ av Erenes 4 G 228.8 - 278.6 Til klar S av Tådeflua stang 5 W 278.6 - 298.3 Til klar NNØ av nordligste Tåde 6 R 298.3 - 339.8 Til klar VSV av nordenden på Harholmen 7 G 339.8 - 354.5 Til klar V av Makrellsteinen HIB 8 W 354.5 - 8.6 Til klar Ø av østligste punktet på Hille 9 R 8.6 - 22.9 Til klar NV av Fjæreflu lanterne 10 G 22.9 - 30.2 Til klar ØSØ av Halsen på Brimse. |
| 112043 16 | Ryfylkefjordene Kovaholmen Vest på Kovaholmen | 59 5.2045 005 47.6714 | Iso G 2s | 8.0 | HIB på stang 6.7 | 2.9 | 1 G 0.0 - 360.0 Rundtlysende |

| Fyrnr. Kartnr | Område Navn Beliggenhet | Posisjon | Karakter | Lys høyde [m] | Beskrivelse Høyde over grunnen [m] | Lysvidde R G W | Sektor - farge - retning - beskrivelse |
|------------------|--|--------------------------|------------|---------------------|---------------------------------------|-------------------------|---|
| 112046 16 | Ryfylkefjordene Skallen Ryfylkefjordene | 59 6.2009 005 47.2847 | Fast R lys | 5.0 | HIB på stang | 2.3 | 1 R 0.0 - 360.0 Lanternen rundtlysende rød |
| 112047 16 | Ryfylkefjordene Prestnesboen Sørvest om Talgje | 59 6.0999 005 48.8571 | Q G | 4.5 | Lanterne på stang 7.9 | 2.1 | 1 G 0.0 - 360.0 Rundtlysende |
| 112060 16 | Ryfylkefjordene Gardsgrunnane Ryfylkefjordene | 59 5.8747 005 50.9707 | Fast R lys | 5.0 | HIB på stang | 2.3 | 1 R 0.0 - 360.0 Lanternen rundtlysende rød |
| 112200 16 | Årdalsfjorden Skoraneset Rogaland | 59 8.0397 006 3.8883 | Q G | 5.1 | Lanterne på stang 8.5 | 2.9 | 1 G 0.0 - 360.0 Rundtlysende |
| 112201 16 | Årdalsfjorden Notaskjeret Rogaland | 59 8.1024 006 4.0543 | Q R | 5.2 | Lanterne på stang 8.0 | 2.9 | R 0.0 - 360.0 |
| 112202 16 | Årdalsfjorden Småskjera Rogaland | 59 8.2030 006 4.8194 | VQ R 0,5s | 4.4 | Lanterne på stang 8.0 | 3.0 | R 0.0 - 360.0 |
| 112203 16 | Årdalsfjorden Kvannholmen Rogaland | 59 8.4456 006 5.2989 | Q G | 4.5 | Lanterne på stang 8.0 | 2.9 | 1 G 0.0 - 360.0 Rundtlysende |
| 112400 16 | Ryfylkefjordene Halaneset Nordskorneset | 59 8.5191 006 4.0429 | Iso R 4s | 9.0 | Lanterne på stang 5.0 | 2.8 | 1 R 0.0 - 360.0 Rundtlysende. |
| 112500 16 | Ryfylkefjordene Langholmen Årdalsfjord | 59 8.4753 006 4.0840 | Oc WRG 6s | 4.8 | Lyktehus 5.5 | 5.8 5.8 6.7 | 1 G 210.0 - 238.1 Fra innover land til klar SØ av land øst av Abalviga 2 W 238.1 - 240.7 Til klar SØ av land øst av Abalviga og klar NV av 3.8 m grunnen ved Ågerholmen 3 R 240.7 - 244.6 Til klar N av Krageneset 4 G 244.6 - 265.6 Til klar sør av landet på nordsiden av Årdalsfjorden 5 W 265.6 - 266.6 Til klar N av Kvannholmen lanterne 6 R 266.6 - 313.6 Til klar SV av Tjøreneset 7 G 313.6 - 28.1 Til klar NV av Urneset 8 W 28.1 - 45.0 Til klar SØ av Kvera holmane 9 R 45.0 - 55.6 Til klar NV av Kvera holmane 10 G 55.6 - 68.3 Til klar NNV av Høylandsklubben 11 W 68.3 - 69.5 Til klar S av Helgøy 12 R 69.5 - 83.9 Til inn på land ved Nordskor. |
| 112601 16 | Fisterfjorden Lindøygrunnen SV av Lindøya | 59 9.2562 005 56.7441 | Q G | 5.0 | Lanterne på stang 8.0 | 2.3 | 1 G 0.0 - 360.0 Rundtlysende |
| 112602 16 | Fisterfjorden Kråka Kråka | 59 9.3191 005 57.4666 | Q W | 4.5 | Lanterne på stang 8.0 | 2.7 | 1 W 0.0 - 360.0 Rundtlysende |
| 112603 16 | Fisterfjorden Turrskeret | 59 9.5680 005 56.0542 | | 5.0 | Lanterne på stang 8.0 | 2.1 | 1 G 0.0 - 360.0 Rundtlysende. |
| 112681 16 | Ryfylkefjordene Teistholmgrunnen Nordøst om Fogn | 59 8.9274 005 57.1548 | VQ G 0,5s | 6.0 | Lanterne på stang 8.5 | 4.5 | 1 G 0.0 - 360.0 Rundtlysende |

| Fyrnr. Kartnr | Område Navn Beliggenhet | Posisjon | Karakter | Lys høyde [m] | Beskrivelse Høyde over grunnen [m] | Lysvidde R G W | Sektor - farge - retning - beskrivelse |
|------------------|--|---------------------------|---------------|---------------------|---------------------------------------|-------------------------|---|
| 112683 16 | Ryfylkefjordene Søre Skarveskjer Fisterfjorden | 59 9.3280 005 58.1825 | Fast G lys | 7.4 | HIB på stang 5.2 | 2.9 | 1 G 0.0 - 360.0 Lanterner rundtlysende grønn |
| 112787 16 | Ryfylkefjordene Børøyholmane, S Sørvest om Børøyholmane, Børøy | 59 10.2800 006 0.3542 | Q G | 4.5 | Lanterne på stang 9.0 | 4.7 | 1 G 0.0 - 360.0 Rundtlysende |
| 112789 15 | Ryfylkefjordene Håganeset Ryfylkefjordene | 59 10.8999 005 59.2845 | Fast G lys | 5.5 | HIB på stang 9.0 | 2.9 | 1 G 0.0 - 360.0 Lanterner rundtlysende grønn |
| 112800 15 | Ryfylkefjordene Ølesund Sundets ø side | 59 13.1758 006 6.0810 | Oc WRG 6s | 9.3 | Lyktehus på underbygning 6.5 | 6.4 6.4 7.4 | 1 R 36.8 - 38.5 Fra inn på land på Espeholmen til klar NV av Espeholmen 2 G 38.5 - 185.5 Til klar Ø av Tjueneset 3 W 185.5 - 228.8 Til klar NNV av Langhammaren 4 R 228.8 - 251.8 Til klar SØ av Raunane varde 5 G 251.8 - 256.0 Inn mot Askholmen. |
| 112873 15 | Ryfylkefjordene Raunane Hjelmeland | 59 13.4857 006 7.4710 | Q G | 6.8 | Lanterne på stang 7.8 | 2.3 | 1 G 0.0 - 360.0 Rundtlysende |
| 112900 15 | Ryfylkefjordene Jøsneset Jøsenfjord | 59 15.6851 006 10.0262 | Oc (2) WRG 8s | 8.3 | Lyktehus 3.3 | 8.1 8.1 9.2 | 1 G 242.8 - 248.3 Fra inn på land på land ved Jøsneset til klar SØ av Vardane 2 W 248.3 - 253.5 Til klar NNV av Vikeneset 3 R 253.5 - 256.3 Til klar N av Dunsane 4 G 256.3 - 349.7 Til klar VSV av Mula 5 W 349.7 - 5.6 Til inn i bukten ved Sande, vest av fergekai 6 R 5.6 - 28.3 Til klar V av Kråka 7 G 28.3 - 33.0 Til klar NNV av Raunane varde 8 W 33.0 - 40.4 Til klar SØ av dampskipskaia i Ølesund 9 R 40.4 - 63.8 Til klar NNV av Tapp pynten 10 G 63.8 - 67.2 Til klar N av Espeneset på Halsnøyna 11 W 67.2 - 68.7 Til klar av neset ved Straumsvika på Ombo 12 R 68.7 - 78.6 Til innover land på Porsberg SV av Jøsneset. |
| 113000 15 | Ryfylkefjordene Barkaneset Grunne SØ av Barkaneset | 59 19.5358 006 5.1317 | Iso WRG 4s | 7.6 | Lyktehus på stativ 6.5 | 5.4 5.4 6.7 | 1 G 184.0 - 194.3 Fra innover land ved Soleim til midt i Hestholmsundet 2 R 194.3 - 299.7 Til 89m SV av landet ved Kleiva 3 G 299.7 - 338.4 Til klar V av 4,6m Skarvgrunnen ved Skarvaneset 4 W 338.4 - 348.5 Til klar Ø av nærmeste land ved Breidanaset 5 R 348.5 - 29.8 Til innover Røykjanes 6 G 29.8 - 62.1 Til klar NV av Jørstadskjera lanterne 7 W 62.1 - 88.4 Til klar S av 9,6 m grunne SØ av Oksen 8 R 88.4 - 98.0 Til innover land ved Giljeneset. |
| 113090 15 | Ryfylkefjordene Jelsahunden | 59 19.8636 006 1.9007 | Fast R lys | 6.2 | HIB på stang 8.4 | 2.9 | 1 R 0.0 - 360.0 Rundtlysende |
| 113091 15 | Ryfylkefjordene Klubbaneset På land på nes w/ Klubbaneset | 59 19.7150 006 2.3083 | Fast G lys | 11.25 | HIB på stang 5.8 | 2.9 | 1 G 0.0 - 360.0 Rundtlysende |
| 113093 15 | Ryfylkefjordene Foreneset I sjøen vest av Foreneset | 59 19.8108 006 5.8610 | Fast G lys | 5.6 | HIB på stang 9.2 | 2.9 | 1 G 0.0 - 360.0 Rundtlysende |
| 113097 15 | Ryfylkefjordene Smedvikholmen På Smedvikholmen i Bogsfjorden | 59 19.4221 006 11.2065 | Fast G lys | 8.0 | HIB på stang 5.7 | 2.9 | 1 G 0.0 - 360.0 Rundtlysende |

| Fyrnr. Kartnr | Område Navn Beliggenhet | Posisjon | Karakter | Lys høyde [m] | Beskrivelse Høyde over grunnen [m] | Lysvidde R G W | Sektor - farge - retning - beskrivelse |
|------------------|---|---------------------------|--------------------|---------------------|---------------------------------------|-------------------------|---|
| 113100 15 | Ryfylkefjordene Kilaneset Erfjord | 59 18.9476 006 15.9911 | Iso WRG 6s | 4.5 | Lyktehus 3.0 | 5.2 5.2 6.6 | 1 R 339.7 - 353.0 Fra V av Tåneset til 55m V av Sandvikneset 2 G 353.0 - 85.1 Til klar N av Stongnes 3 W 85.1 - 86.6 Til klar S av Ormannsvikneset 4 R 86.6 - 119.8 Til innover land ved Bøen 5 G 119.8 - 137.8 Til 114m NØ av nærmeste land ved Sauaneset 6 W 137.8 - 145.3 Til klar SV av 2,5m grunne SV av Osnes 7 R 145.3 - 161.0 Til innover land ved Assjøen. |
| 113400 16 | Ryfylkefjordene Vignes Finnøy v side | 59 9.2819 005 46.3479 | Oc WRG 6s | 6.9 | Lyktehus 3.0 | 6.9 6.9 7.9 | 1 G 330.5 - 346.3 Fra innover land til klar V av stang ved Bruarvigflaket 2 W 346.3 - 350.0 Til klar Ø av Skallen HIB 3 R 350.0 - 79.1 Til klar N av Flusteinen varde og klar S av Ryggjungskjæra 4 G 79.1 - 152.6 Til klar Ø av Kalvhagflua stang 5 W 152.6 - 165.0 Til klar V av Aballflua stang, Midflua 6,8m grunne og Nordflua 8,8m grunne i hvit sektor 6 R 165.0 - 182.4 Til over land i Abalviga. |
| 113500 15 | Ryfylkefjordene Høna N på Finnøy | 59 12.1168 005 49.7514 | Oc (2) WRG 8s | 9.5 | Lyktehus på stativ 13.0 | 6.6 6.6 7.6 | 1 G 55.1 - 71.0 Fra inn på land ved Mjølshes til klar N av norligste Åtholmene 2 W 71.0 - 98.5 Til klar S om Lyrgrunnen og klar S av Fureholmen 3 R 98.5 - 102.1 Til over Lyrgrunnen 4 G 102.1 - 105.5 Til klar N om Lyrgrunnen og klar S av Fureholmen 5 W 105.5 - 109.2 Til klar S av Fureholmen og klar S av Terneskjær 6 R 109.2 - 212.2 Til klar SØ av østre Kvellandsholmen lanterne 7 G 212.2 - 236.7 Til klar VØ av sørligste pynten på Hidle 8 W 236.7 - 277.1 Til klar N av Kjeringgrunnen lanterne 9 R 277.1 - 302.2 Til inn på land ved Vardanes. |
| 113600 16 | Ryfylkefjordene Arsgrunnen Skudefjorden | 59 8.2535 005 26.3281 | Q (6) W LFI 15s | 14.5 | Lanterne på søyle 14.2 | 6.8 | 1 W 0.0 - 360.0 Rundtlysende. Racon Signal: Type: Morsetegn M m/utstrekning 0.88 n.mil (ITOFAR) |
| 113688 16 | Ryfylkefjordene Mortavigneset Mortavigneset | 59 8.5155 005 35.9993 | Fast R lys | 14.0 | HIB på stativ | 2.3 | R 0.0 - 360.0 |
| 113690 16 | Ryfylkefjordene Mortaviga Mortaviga | 59 8.3933 005 35.5847 | Fast R lys | 14.0 | HIB på stativ | 1.9 | R 0.0 - 360.0 |
| 113691 16 | Ryfylkefjordene Mortaviga molo Mortaviga | 59 8.3972 005 35.3577 | Fast G lys | 14.0 | HIB på stativ | 2.0 | G 0.0 - 360.0 |
| 113692 16 | Mortavika Mortavika indre molo På nordsiden av indre molo | 59 8.3496 005 35.4273 | Fast R lys | 9.0 | Lanterne på stativ med IB 8.0 | 1.8 | 1 R 0.0 - 360.0 Rundtlysende |
| 113694 16 | Mortavika Mortavika kai Kaihjørnet på østsiden | 59 8.3047 005 35.3618 | Fast R lys | 7.0 | Lanterne på stativ 2.8 | 0.8 | 1 R 0.0 - 360.0 Rundtlysende |
| 113704 16 | Ryfylkefjordene Navarskjeret Ryfylkefjordene | 59 8.1520 005 47.9307 | Fast R lys | 5.0 | HIB på stang | 3.4 | 1 R 0.0 - 360.0 Lanteren rundtlysende rød |
| 113706 16 | Ryfylkefjordene Vardaneset Ryfylkefjordene | 59 8.3064 005 49.6166 | Fast R lys | 7.5 | HIB på stang | 3.4 | 1 R 0.0 - 360.0 Lanteren rundtlysende rød |

| Fyrnr. Kartnr | Område Navn Beliggenhet | Posisjon | Karakter | Lys høyde [m] | Beskrivelse Høyde over grunnen [m] | Lysvidde R G W | Sektor - farge - retning - beskrivelse |
|------------------|---|---------------------------|-------------|---------------------|---------------------------------------|-------------------------|---|
| 113707 16 | Ryfylkefjordene Fjellbergøyna Sørvest på Fogn | 59 7.5094 005 52.5004 | Q G | 7.9 | Lanterne på stang 6.4 | 4.7 | 1 G 0.0 - 360.0 Rundtlysende |
| 113708 16 | Ryfylkefjordene Espholmflua Ryfylkefjordene | 59 8.4612 005 51.0054 | Fast R lys | 6.0 | HIB på stang | 3.4 | 1 R 0.0 - 360.0 Lanteren rundtlysende rød |
| 113709 16 | Ryfylkefjordene Ytstholmen Nordsiden av Ytstholmen | 59 8.2286 005 53.0249 | Fast G lys | 9.2 | HIB på stang 5.7 | 3.7 | 1 G 0.0 - 360.0 Rundtlysende |
| 113710 16 | Ryfylkefjordene Oppsalholmen I sjøen sør for Oppsalholmen | 59 8.1243 005 53.6448 | Fast R lys | 6.0 | HIB på stang 7.8 | 2.9 | 1 R 0.0 - 360.0 Rundtlysende |
| 113711 16 | Ryfylkefjordene Sauholmgrunnen I sjøen nord for Sauholmen | 59 8.0591 005 53.5951 | Fast G lys | 6.2 | HIB på stang 8.5 | 2.9 | 1 G 0.0 - 360.0 Rundtlysende |
| 113713 16 | Ryfylkefjordene Bøholmen På Bøholmen | 59 8.4408 005 53.5316 | Fast G lys | 8.5 | HIB på stang 5.5 | 3.7 | 1 G 0.0 - 360.0 Rundtlysende |
| 113800 15 | Ryfylkefjordene Øksnes Halsne v side Finnøyfjorden | 59 12.2533 005 55.2115 | Oc WRG 6s | 9.5 | Lyktehus 3.0 | 7.1 7.1 8.1 | 1 R 346.9 - 358.5 Fra V av Storgøy til klar V av Viglaren 2 G 358.5 - 17.9 Til klar V av Oksa 3 W 17.9 - 24.0 Til klar Ø av nærmeste land på Nådøya 4 R 24.0 - 81.1 Til klar N av Kjerringgrunnen lanterne 5 G 81.1 - 88.7 Til klar N av Høna lykt 6 W 88.7 - 90.4 Til klar S av Fureholmen 7 R 90.4 - 134.3 Til klar SV av Hidleholmen 8 G 134.3 - 167.0 Til klar Ø av land ved Skallnes, klar av 5 m grunne Ø av Slåttholmen 9 W 167.0 - 171.3 Til klar V av lanterne sør av Gapa 10 R 171.3 - 173.9 Til over 7m grunne ved Gapaskjeret 11 G 173.9 - 176.9 Til klar Ø av jernstang på Austrestaken 12 W 176.9 - 179.3 Til klar V av nærmeste land på Klubbane 13 R 179.3 - 190.0 Til klar V av grønn HIB i Eidssundet 14 G 190.0 - 220.1 Til inn på land ved Øksnes. |
| 113818 15 | Ryfylkefjordene Kjerringgrunnen I sjøen i Finnøyfjorden | 59 11.8931 005 51.9969 | VQ (3) W 5s | 6.7 | Lanterne på stang 8.7 | 5.3 | 1 W 0.0 - 360.0 Rundtlysende |
| 113820 15 | Ryfylkefjordene Eidssund, N Eidssundet SV på Ombo | 59 13.8325 005 55.7512 | Iso R 4s | 5.6 | HIB på stang 4.0 | 2.8 | 1 R 0.0 - 360.0 Rundtlysende |
| 113821 15 | Ryfylkefjordene Eidssund, S I sjøen sørvest på Ombo | 59 13.7848 005 55.8212 | Fast G lys | 5.8 | HIB på stang 7.7 | 2.9 | 1 G 0.0 - 360.0 Rundtlysende |
| 113822 15 | Ryfylkefjordene Eidsholmen Eidsholmen sørvest på Ombo | 59 13.8974 005 55.9187 | Fast R lys | 8.3 | HIB på stang 5.8 | 2.9 | 1 R 0.0 - 360.0 Rundtlysende |

| Fyrnr. Kartnr | Område Navn Beliggenhet | Posisjon | Karakter | Lys høyde [m] | Beskrivelse Høyde over grunnen [m] | Lysvidde R G W | Sektor - farge - retning - beskrivelse |
|------------------|---|---------------------------|------------|---------------------|---------------------------------------|-------------------------|--|
| 113900 15 | Ryfylkefjordene Ombo På Ombo V side | 59 16.4673 005 55.4887 | Iso WRG 2s | 19.4 | Lyktehus 6.0 | 5.5 5.5 6.4 | 1 G 12.3 - 13.4 Fra innover land Hesthagen til klar V av Klubbane 2 W 13.4 - 16.0 Til klar Ø av Hidle 3 R 16.0 - 32.0 Til klar NV av Ladberget 4 G 32.0 - 35.9 Til klar NV av Ådnaneset HIB 5 W 35.9 - 38.0 Til klar SV av Kvellandsholmen 6 R 38.0 - 92.0 Til klar S av lanterne S av Gapaskjeret 7 G 92.0 - 130.1 Til klar NØ av stang Nordøstre Gapaskjergrunnen 8 W 130.1 - 190.5 Til klar V av Flåge, tett NV av Foldøyna 9 R 190.5 - 199.6 Til innover Foldøyna 10 G 199.6 - 208.3 Til klar SØ av Foldøyna 11 W 208.3 - 213.8 Til klar NV av Jørstadskjeret lanterne 12 R 213.8 - 215.8 Til inn på land nordøst av lykten |
| 113926 15 | Ryfylkefjordene Kvellandsholmen Kvellandsholmen sø av Bjergøy | 59 14.9693 005 53.1149 | FI R 3s | 9.5 | Lanterne på stang 6.4 | 5.0 | 1 R 0.0 - 360.0 Rundtlysende |
| 113928 15 | Ryfylkefjordene Gapaskjer Vestre Ombofjorden | 59 16.5723 005 54.1101 | FI W 3s | 5.8 | Lanterne på stang 8.0 | 5.3 | 1 W 0.0 - 360.0 Rundtlysende |
| 113931 15 | Ryfylkefjordene Jørstadskjæret I sjøen på nv-siden av Ombo | 59 17.2345 005 56.9533 | Q G | 6.1 | Lanterne på stang 8.3 | 2.9 | 1 G 0.0 - 360.0 Rundtlysende |
| 114000 15 | Ryfylkefjordene Helgøysund Talgje Ø-pynt | 59 13.4226 005 50.3862 | Oc WRG 6s | 6.5 | Lyktehus 3.0 | 3.9 3.9 4.6 | 1 R 163.0 - 267.7 Fra innover land på Talgje til over Helgøy 2 G 312.5 - 318.6 Fra inn mot land på Helgøyhunden til klar SV av Helgøyhunden HIB 3 W 318.6 - 328.7 Fra klar av Helgøyhunden HIB til klar NØ av Kjeringsgrunnen lanterne 4 R 328.7 - 337.3 Til innover land på søre Talgje og klar V av Kjeringsgrunnen |
| 114001 15 | Ryfylkefjordene Helgøysund, N Helgøysundet | 59 13.5317 005 50.3824 | VQ G 0,5s | 4.4 | Lanterne på stang 7.0 | 2.5 | 1 G 0.0 - 360.0 Rundtlysende. |
| 114002 15 | Ryfylkefjordene Tjularflua | 59 14.4425 005 50.3355 | FI W 3s | 4.0 | Lanterne på stang | 4.1 | W 0.0 - 360.0 |
| 114024 15 | Ryfylkefjordene Kunesgrunnen I sjøen nordvest av Helgøy | 59 14.0140 005 51.5807 | Q R | 5.7 | Lanterne på stang 8.2 | 4.6 | 1 R 0.0 - 360.0 Rundtlysende |
| 114027 15 | Nord Hidle Ådnaneset Ådnaneset | 59 14.4129 005 52.7401 | Iso G 2s | 5.0 | HIB på stang 7.8 | 3.4 | 1 G 0.0 - 360.0 Rundtlysende |
| 114033 15 | Ryfylkefjordene Helgøyhunden I sjøen på sørsiden av Helgøy | 59 13.2153 005 50.7964 | Iso G 4s | 5.5 | HIB på stang 8.8 | 4.0 | 1 G 0.0 - 360.0 Rundtlysende |
| 114035 15 | Ryfylkefjordene Kremarholmskjæret På skjæret nordvest om Helgøy | 59 13.8767 005 50.3238 | Fast G lys | 7.8 | HIB på stang 5.8 | 2.9 | 1 G 0.0 - 360.0 Rundtlysende |
| 114036 15 | Ryfylkefjordene Tjul På nordøst siden av Tjul | 59 14.5661 005 50.0448 | Fast R lys | 7.0 | HIB på stang 5.8 | 2.9 | 1 R 0.0 - 360.0 Rundtlysende |
| 114038 15 | Ryfylkefjorden Tjularkjeringa På nordsiden av Tjul | 59 14.7632 005 49.6463 | Fast R lys | 6.3 | HIB på stang | 2.9 | 1 R 0.0 - 360.0 Rundtlysende |

| Fyrnr. Kartnr | Område Navn Beliggenhet | Posisjon | Karakter | Lys høyde [m] | Beskrivelse Høyde over grunnen [m] | Lysvidde R G W | Sektor - farge - retning - beskrivelse |
|------------------|--|---------------------------|-------------------|---------------------|---------------------------------------|-------------------------|--|
| 114039 15 | Ryfylkefjordene Aubøneset På sørsiden av Aubø | 59 14.7289 005 50.3816 | Iso G 4s | 6.3 | HIB på stang 5.8 | 2.8 | 1 G 0.0 - 360.0 Rundtlysende |
| 114041 15 | Ryfylkefjordene Hestholmgrunnen Jernstang vest av Hestholmen | 59 14.9199 005 49.4194 | Fast W lys | 5.2 | HIB på stang 9.8 | 3.4 | 1 W 0.0 - 360.0 Lanterne rundtlysende |
| 114043 15 | Ryfylkefjordene Stornes Storneset sydøst av Kyrkjøy | 59 15.0293 005 49.3781 | Fast G lys | 6.6 | HIB på stang 5.6 | 2.9 | 1 G 0.0 - 360.0 Lanterne rundtlysende |
| 114100 15 | Ryfylkefjordene Fårasundet Grunnasundholmen | 59 16.0317 005 50.5475 | Iso WRG 4s | 9.5 | Lyktehus 3.0 | 3.4 3.4 4.5 | 1 G 346.9 - 355.4 Fra inn på Bjergøya til klar V av HIB Kalvanesgrunnen 2 W 355.4 - 3.7 Til klar Ø av landet ved Ramsvik 3 R 3.7 - 75.2 Til rett mot land på Kyrkjøy 4 G 120.1 - 149.1 Fra inn på Kyrkjøy til klar NØ av Kyrkjøyna N lanterne 5 W 149.1 - 190.2 Til klar V av Dyrholmen og klar V av slaggrunnen vestre Furaholmen 6 R 190.2 - 206.3 Til inn på Furaholmane. |
| 114145 15 | Ryfylkefjordene Kalvanesgrunnen I sjøen nordom Kalvaneset | 59 15.7888 005 50.6311 | Fast G lys | 6.3 | HIB på stang 9.7 | 2.9 | 1 G 0.0 - 360.0 Lanterne rundtlysende |
| 114146 15 | Ryfylkefjordene Kyrkjøyna Nordøstsiden av Kyrkjøy | 59 15.9542 005 50.4329 | Fast R lys | 7.4 | HIB på stang 5.7 | 2.9 | 1 R 0.0 - 360.0 Lanterne rundtlysende |
| 114195 15 | Ryfylkefjordene Søra Adnaholmflua Vestsørvest om Staup | 59 16.4122 005 47.9865 | FI W 3s | 10.2 | Lanterne på stativ 12.0 | 5.2 | 1 W 0.0 - 360.0 Rundtlysende |
| 114197 15 | Ryfylkefjordene Staup På vestsiden av øya Staup | 59 16.5725 005 48.6234 | Q G | 8.3 | Lanterne på stang 5.3 | 2.9 | 1 G 0.0 - 360.0 Rundtlysende |
| 114199 15 | Ryfylkefjordene Kyrkjøyna, N Nordsiden av Kyrkjøy | 59 16.3046 005 49.9688 | Q W | 5.7 | Lanterne på stang | 2.7 | 1 W 0.0 - 360.0 Rundtlysende |
| 114500 17 | Ryfylkefjordene Toftøy Toftøy s pynt Nedstrandfjorde | 59 15.7308 005 40.1256 | Oc (3) WRG 10s | 12.3 | Lyktehus på underbygning 5.5 | 7.3 7.3 8.9 | 1 G 231.3 - 235.3 Fra innover land ved Toftøy til klar SØ av Tanganeset 2 W 235.3 - 246.7 til klar NV av Norheimsøya 3 R 246.7 - 290.5 til midt i sundet mellom Talgje og Kyrkjøy 4 G 290.5 - 313.3 Til klar SV av Store Andregrunnen 5 W 313.3 - 343.4 Til klar NØ av Lyregrunnen 6 R 343.4 - 8.0 Til klar V av Tjelmen 7 G 8.0 - 22.8 Til klar NV av Torr 8 W 22.8 - 56.6 Til klar S av Rovetærne lykt 9 R 56.6 - 64.0 Til innover land ved Stongshælen. |
| 114501 17 | Ryfylkefjordene Bakkavikholmene Ryfylkefjordene | 59 16.1180 005 37.2130 | FI G 5s | 11.7 | Lanterne på stativ | 5.6 | 1 G 0.0 - 360.0 Rundtlysende. |
| 114502 17 | Ryfylkefjordene Følge Følje | 59 15.1908 005 34.6235 | FI R 5s | 10.2 | Lanterne på stang 8.0 | 5.6 | 1 R 0.0 - 360.0 Rundtlysende. |

| Fyrnr. Kartnr | Område Navn Beliggenhet | Posisjon | Karakter | Lys høyde [m] | Beskrivelse Høyde over grunnen [m] | Lysvidde R G W | Sektor - farge - retning - beskrivelse |
|------------------|--|---------------------------|------------|---------------------|---------------------------------------|-------------------------|---|
| 114600 17 | Ryfylkefjordene Årviksundet Årvikundets S side | 59 15.9178 005 32.7709 | Oc WRG 6s | 5.0 | Lyktehus på stativ 7.0 | 4.0 4.0 5.2 | 1 G 10.3 - 84.4 Til første grense. 2 W 84.4 - 96.0 Fra klar N av 4,7m grunne V av lykten til klar S av sikkerhetssone ved Kårstø terminal 3 R 96.0 - 162.8 Til 104 m V av Haugskjeret 4 G 162.8 - 217.5 Til 108m SØ av Haugsneset 5 W 217.5 - 239.4 Til klar NV av Rypeneset 6 R 239.4 - 248.1 Til klar S av Munkholmen 7 W 278.1 - 301.4 Til klar NØ av Lyrgrunnen og Følje 7 G 248.1 - 278.1 Til klar S av Stonghælen 8 R 301.4 - 10.3 Til klar NV av Rovetærna lykt |
| 114601 17 | Ryfylkefjordene Billingen | 59 15.0090 005 31.4338 | Iso G 6s | 10.3 | Lanterne på søyle | 2.6 | 1 G 0.0 - 360.0 Rundtlysende. |
| 114603 17 | Ryfylkefjordene Billingen, øvre Falkeidflæet | 59 15.0638 005 31.5950 | Fast R lys | 14.5 | Lanterne på stativ 14.0 | 5.35 | 1 R 52.0 - 60.0 Overrettlinje leder klar SØ av rørledning |
| 114700 15 | Ryfylkefjordene Muslandsvåg På Lamholmen | 59 19.6197 005 45.1922 | Iso WRG 6s | 9.4 | Lyktehus 3.0 | 5.2 5.2 6.6 | 1 G 136.9 - 153.9 Fra innover land Skarpaneset til klar Ø av Laksaklubben 2 W 153.9 - 161.8 Til klar V av 3,4m grunne inne i Muslandsvågen 3 R 161.8 - 265.1 Til innover land ved Ramsvikhaugen 4 G 265.1 - 282.9 Til 158m S av Tveiteneset 5 W 282.9 - 303.9 Til klar NØ av Austre Ternholmflu stang 6 R 303.9 - 324.9 Til klar NØ av Norheimsøyana 7 G 324.9 - 4.1 Til klar V av Andregrunnen stang 8 W 4.1 - 26.0 Til klar Ø av Ternholmen 9 R 26.0 - 40.1 Til innover Håskjeret. |
| 115000 15 | Ryfylkefjordene Nedstrand Tanganeset | 59 20.2363 005 52.4975 | Iso WRG 4s | 6.5 | Lyktehus 3.0 | 5.9 5.9 7.3 | 1 G 250.6 - 255.4 Fra innover Ommundsholmen til klar S av Vardnes 2 W 255.4 - 262.9 Til klar N om Foldøya 3 R 262.9 - 288.9 Til klar S av 6 m grunne sør av Oksen 4 G 288.9 - 348.6 Til klar av Gapaskjeret lanterne 5 W 348.6 - 353.8 Til klar Ø av Gebastneset 6 R 353.8 - 9.9 Til klar V av Dyrholmen 7 G 9.9 - 41.2 Til klar N av Norheimsøyana og klar N av Arsteingrunnen 8 W 41.2 - 52.1 Til klar S av Litla Færøyana 9 R 52.1 - 121.5 Til klar SV av stang og HIB midt i havna. |
| 115048 15 | Ryfylkefjordene Litla Færøyana På østsiden av Litla Færøyana | 59 20.1578 005 52.0689 | Fast R lys | 6.3 | HIB på stang 8.8 | 1.6 | 1 R 0.0 - 360.0 Rundtlysende |
| 115049 15 | Ryfylkefjordene Svanholmen Nedstrand | 59 20.5365 005 51.7296 | Fast G lys | 5.8 | HIB på stang 10.0 | 1.6 | 1 G 0.0 - 360.0 Rundtlysende |
| 115100 15 | Ryfylkefjordene Frøvikneset På Frøvikneset | 59 22.8805 005 53.8091 | Iso WRG 6s | 13.0 | Lyktehus 3.0 | 4.9 4.9 6.2 | 1 G 147.9 - 156.6 Fra innover mot Håneset til klar NØ av Metteneset lanterne 2 W 156.6 - 185.0 Til klar V av Kråkenes 3 R 185.0 - 197.2 Til 216m NV av Østabøhammaren 4 G 197.2 - 315.6 Til 170m SV av neset ved Torskabua 5 W 315.6 - 353.6 Til klar Ø av Vikaneset 6 R 353.6 - 357.2 Til innover land ved Vikaneset. |
| 115152 15 | Haugalandet Metteneet Yrkefjorden | 59 26.2424 005 50.5772 | Fl R 3s | 7.8 | Lanterne på stang 6.3 | 4.8 | 1 R 0.0 - 360.0 Rundtlysende |

| Fyrnr. Kartnr | Område Navn Beliggenhet | Posisjon | Karakter | Lys høyde [m] | Beskrivelse Høyde over grunnen [m] | Lysvidde R G W | Sektor - farge - retning - beskrivelse |
|------------------|--|---------------------------|------------|---------------------|---------------------------------------|-------------------------|---|
| 115200 15 | Ryfylkefjordene Kviteholmen På Kviteholmen | 59 22.8126 006 2.5289 | Iso WRG 2s | 12.6 | Lyktehus 3.0 | 4.7 4.7 6.0 | 1 G 219.8 - 233.3 Fra inn på Midholmen til 62m SØ av sørøstkant av Berakvamsskorpa 2 W 233.3 - 236.3 Til 63 m NV av Straumbergneset 3 R 236.3 - 0.0 Til 105 m V av Kvernakulten 4 G 0.0 - 18.5 Til 167m NV av Holneset 5 W 18.5 - 30.8 Til 361m SØ av Foldøyna 6 R 30.8 - 48.6 Til klar NV av Floge og 83m SØ av Vardneset 7 G 48.6 - 58.7 Til 91m NV av Skolten stg. 8 R 58.7 - 109.1 Til midt inn på Bjørnavågen 9 G 109.1 - 126.6 Til innover Hestenes |
| 115258 15 | Hebnes Ommundsholmen Ommundsholmen S-pynt | 59 21.1317 005 57.6826 | Iso R 2s | 6.6 | HIB på stang 5.6 | 2.8 | 1 R 0.0 - 360.0 Rundtlysende |
| 115260 15 | Ryfylkefjordene Vardnes Sandsfjorden | 59 21.1233 005 58.6659 | Q R | 8.0 | Lanterne på stang 6.5 | 3.7 | 1 R 0.0 - 360.0 Lanterne rundtlysende |
| 115261 15 | Ryfylkefjordene Skinnyggen Foldøy | 59 20.4771 005 58.7919 | Q G | 6.9 | Lanterne på stang 10.2 | 3.7 | 1 G 0.0 - 360.0 Lanterne rundtlysende |
| 115263 15 | Ryfylkefjordene Tjørnanesgrunnen Sandsfjorden | 59 22.2186 006 2.3864 | Fast G lys | 6.5 | HIB på stang 12.0 | 2.9 | 1 G 0.0 - 360.0 Lanterne rundtlysende |
| 115264 15 | Ryfylkefjordene Kvitholmsgrunnen Kvitholmgrunnen | 59 22.6113 006 2.1946 | Iso R 6s | 6.0 | Lanterne på stang 15.0 | 3.9 | 1 R 0.0 - 360.0 Rundtlysende |
| 115265 15 | Ryfylkefjordene Kjelvikneset Sandsfjorden | 59 22.8089 006 3.0122 | Fast G lys | 8.0 | HIB på stang 8.0 | 4.2 | 1 G 0.0 - 360.0 Lanterne rundtlysende grønn |
| 115268 15 | Ryfylkefjordene Skorpeskjæret Sandsfjorden | 59 23.3720 006 3.6858 | Fast R lys | 7.7 | HIB på stang 6.7 | 2.9 | 1 R 0.0 - 360.0 Lanterne rundtlysende |
| 115300 15 | Ryfylkefjordene Ottøya Ottøyas N pynt | 59 24.2470 006 5.5391 | Oc WRG 6s | 28.0 | Lyktehus med IB 6.0 | 5.6 5.6 7.0 | 1 G 23.6 - 43.2 Fra klar V av Skreddarneset til 107m NV Kjelvikneset 2 W 43.2 - 44.3 Til klar SØ av Grunnasundholmen 3 R 44.3 - 138.4 Til innover land ved Marvik 4 G 138.4 - 273.3 Til 71m S av Fureholmen 5 W 273.3 - 279.4 Til midt i sundet mellom Fureholmen og Neset 6 R 279.4 - 282.4 Til klar NØ av Neset. |
| 115370 15 | Ryfylkefjordene Hellevikholmen Sandsfjorden | 59 24.4878 006 5.7368 | Fast R lys | 10.3 | HIB på stang 5.7 | 2.9 | 1 R 0.0 - 360.0 Lanterne rundtlysende |
| 115500 15 | Ryfylkefjordene Fureholmen Sandsfjorden | 59 24.2578 006 6.4859 | Q R | 10.6 | Lanterne på stang 4.6 | 2.9 | 1 R 0.0 - 360.0 Rundtlysende. |
| 115574 15 | Ryfylkefjordene Straumskorane Sandsfjorden | 59 24.3417 006 7.2258 | Fast R lys | 8.0 | HIB på stang 6.0 | 3.0 | 1 R 0.0 - 360.0 Rundtlysende |
| 115576 15 | Ryfylkefjordene Åsarøyholmen Sandsfjorden | 59 24.5306 006 7.3612 | Fast R lys | 5.2 | HIB på stang 5.8 | 3.0 | 1 R 0.0 - 360.0 Lanterne rundtlysende |

| Fyrnr. Kartnr | Område Navn Beliggenhet | Posisjon | Karakter | Lys høyde [m] | Beskrivelse Høyde over grunnen [m] | Lysvidde R G W | Sektor - farge - retning - beskrivelse |
|------------------|---|---------------------------|---------------|---------------------|---------------------------------------|-------------------------|--|
| 115600 15 | Ryfylkefjordene Omsmaneset Sandsfjorden | 59 24.6032 006 7.6323 | Q G | 15.0 | Lanterne på stang 4.7 | 2.9 | 1 G 0.0 - 360.0 Rundtlysende |
| 115877 15 | Ryfylkefjordene Hamborgneset Sandsfjorden | 59 24.9706 006 7.9382 | Fast G lys | 6.0 | HIB på stang 6.6 | 2.9 | 1 G 0.0 - 360.0 Rundtlysende |
| 116200 15 | Ryfylkefjordene Nevøya Sandsfjorden. På Nævvøy v side | 59 25.6933 006 9.9917 | Iso WRG 2s | 13.8 | Lyktehus 3.0 | 4.7 4.7 6.0 | 1 G 54.9 - 57.7 Fra inn på Hamborgneset til 89m NV av Hamborgneset 2 W 57.7 - 62.8 Til 82m SØ av Arapynten lanterne 3 R 62.8 - 75.7 Til klar N av Arapynten lanterne 4 G 75.7 - 210.7 Til 91m SØ av Kråkeneset 5 W 210.7 - 229.1 Til 325m NV av Lovranestangen 6 R 229.1 - 232.1 Til kloss i Lovranestangen |
| 116278 15 | Ryfylkefjordene Arapynten Sandsfjorden | 59 25.5720 006 9.3351 | Q R | 7.3 | Lanterne på stang 10.5 | 2.9 | 1 R 0.0 - 360.0 Rundtlysende |
| 116300 15 | Ryfylkefjordene Eidsneset Sandsfjorden | 59 29.6316 006 14.9009 | Oc WRG 6s | 5.5 | Lyktehus på underbygning 6.0 | 6.0 6.0 7.4 | 1 G 14.1 - 25.4 Fra klar V av Fiskerberget til klar NV av Døvikskjeret 2 W 25.4 - 33.5 Til 183 m SØ av neset ved Ara 3 R 33.5 - 39.8 Til inn på land ved Kråkeneset 4 G 39.8 - 194.8 Til 144 m ØSØ av Åsneset lanterne 5 W 194.8 - 197.8 Til 113m V av land ved Skifteshaugen og klar V av Sandvikneset 6 R 197.8 - 203.6 Til inn mot land ved Eidsneset. |
| 116400 15 | Ryfylkefjordene Åsneset Saudafjorden | 59 32.2174 006 16.1083 | FI R 3s | 11.5 | Lanterne på stang 4.7 | 4.1 | 1 R 0.0 - 360.0 Rundtlysende. |
| 116500 15 | Ryfylkefjordene Solandsneset Saudafjorden | 59 34.5745 006 18.3785 | Oc (2) WRG 8s | 8.5 | Lyktehus med IB 5.5 | 5.9 5.9 7.3 | 1 G 180.0 - 183.6 Fra innover land ved Solandsnes til 160m Ø av Bølsnes 2 W 183.6 - 191.8 Tiil 155m V av Ramnes 3 R 191.8 - 9.8 Til inn på land ved Nordskog 4 G 9.8 - 22.6 Til 80m V av Kjelkaneset 5 W 22.6 - 24.8 Til 85m Ø av Åsneset 6 R 24.8 - 27.9 Til inn på land ved Åsneset |
| 116600 15 | Saudafjorden Saudaskjeret På Saudaskjeret | 59 38.2674 006 18.7565 | VQ (3) W 5s | 5.5 | Lanterne på stang | 2.1 | 1 W 0.0 - 360.0 Rundtlysende. |
| 116800 15 | Saudafjorden Ekkjegrunnen På Ekkjegrunnen | 59 38.5970 006 21.4456 | FI (2) W 5s | 5.8 | Lanterne på varde | 2.5 | 1 W 0.0 - 360.0 Rundtlysende. |
| 116900 15 | Saudafjorden Ramsnes Ramsnes | 59 37.6206 006 19.8889 | Q G | 7.0 | Lanterne på stang | 3.8 | 1 G 0.0 - 360.0 Rundtlysende. |
| 117500 15 | Ryfylkefjordene Sønnanåneset På Sønnanåneset | 59 28.9020 005 53.1225 | Iso WRG 2s | 8.5 | Lyktehus med IB 6.0 | 5.5 5.5 6.4 | 1 G 337.6 - 349.8 Fra innover Brenneholmen til klar V av Straumneset 2 W 349.8 - 39.3 Til 107m SØ av neset på Fløkje 3 R 39.3 - 115.4 Til klar NØ av Lauvvikneset 4 G 115.4 - 138.5 Til 123m NØ av Torsneset 5 W 138.5 - 152.9 Til 148m SV av Oppsalsholmen lanterne 6 R 152.9 - 191.7 Til innover Osavika |
| 117555 15 | Sandeid Oppsalsholmen Sandeidfjorden | 59 29.9770 005 52.2243 | Q G | 7.8 | Lanterne på stang 6.3 | 2.9 | 1 G 0.0 - 360.0 Rundtlysende |

| Fyrnr. Kartnr | Område Navn Beliggenhet | Posisjon | Karakter | Lys høyde [m] | Beskrivelse Høyde over grunnen [m] | Lysvidde R G W | Sektor - farge - retning - beskrivelse |
|------------------|--|---------------------------|-------------------|---------------------|---------------------------------------|-------------------------|---|
| 117600 15 | Ryfylkefjordene Hettanes Krossfjorden | 59 27.3738 005 50.3280 | Iso WRG 4s | 7.3 | Lyktehus 3.0 | 4.9 | 1 G 230.2 - 256.4 Fra klar SØ av Fløkje til klar S av Bushammar |
| | | | | | | 4.9 | 2 W 256.4 - 271.0 Til 175m N av Drageneset lykt |
| | | | | | | 6.2 | 3 R 271.0 - 315.2 Til klar SV av Vormestrand |
| | | | | | | | 4 G 315.2 - 326.4 Til klar SV av Straumneset |
| | | | | | | | 5 W 326.4 - 337.1 Til klar NØ av Frøvikneset lykt |
| | | | | | | | 6 R 337.1 - 354.5 Til innover Metteneset |
| | | | | | | | 7 G 354.5 - 48.6 Til klar NV av Ramsvikneset |
| | | | | | | | 8 W 48.6 - 56.7 Til klar SØ av Kattrauv |
| | | | | | | | 9 R 56.7 - 67.3 Til innover land ved Digranes |
| 117700 15 | Ryfylkefjordene Dragneset Krossfjorden | 59 27.2289 005 55.7560 | Iso WRG 6s | 8.0 | Lyktehus med IB 6.3 | 6.3 | 1 G 58.8 - 72.2 Fra inn på Kråkenes til 232m N av Metteneset lanterne |
| | | | | | | 6.3 | 2 W 72.2 - 122.6 Til klar SV av Sørrflua 9m grunne |
| | | | | | | 7.8 | 3 R 122.6 - 136.4 Til 140m SV av Brenneholmen |
| | | | | | | | 4 G 136.4 - 257.6 Til klar S av Kragen |
| | | | | | | | 5 W 257.6 - 259.7 Til klar N av Andvikneset |
| | | | | | | | 6 R 259.7 - 276.6 Til klar N av Nautadalsneset |
| 117800 15 | Haugalandet Skjervheim Vatsfjorden | 59 28.0826 005 44.7469 | Oc WRG 6s | 3.0 | Lyktehus 3.0 | 3.1 | 1 G 334.9 - 347.1 Fra innpå land ved Snipe til 76m V av Foreholmen |
| | | | | | | 3.1 | 2 W 347.1 - 351.2 Til 37m Ø av Raudnes og klar Ø av Gåsavika 5,9m grunne |
| | | | | | | 4.1 | 3 R 351.2 - 147.6 Til innover land på Åmsosen |
| 117900 17 | Ryfylkefjordene Klovskjær | 59 18.9338 005 35.9203 | Q R | 5.0 | Lanterne på stang | 2.3 | 1 R 0.0 - 360.0 Rundtlysende. |
| 118000 17 | Ryfylkefjordene Raudholmen Hervikfjorden | 59 19.4745 005 37.1142 | Iso WRG 2s | 8.0 | Lyktehus 3.2 | 4.7 | 1 G 349.7 - 1.9 Fra innover Stong til klar V av Sveinane lanterne |
| | | | | | | 4.7 | 2 W 1.9 - 29.7 Til 247m SØ av land ved Saltkjelvika og klar SØ av Årvikholmen |
| | | | | | | 6.0 | 3 R 29.7 - 180.0 Til midt i Narraviksundet |
| | | | | | | | 4 G 180.0 - 230.0 Til 168m SØ av Svartaberget |
| | | | | | | | 5 W 230.0 - 242.7 Til klar NV av 6m grunne ved Storflua |
| | | | | | | | 6 R 242.7 - 268.0 Til innover Bøvikneset. |
| 118100 17 | Skjoldastraumen Høneholmen Høneholmen | 59 23.4301 005 37.5899 | Iso WRG 4s | 10.0 | Lyktehus 3.0 | 3.1 | 1 G 164.9 - 175.2 Fra inn over land ved Neset til 118m Ø av stang ved Neset |
| | | | | | | 3.1 | 2 W 175.2 - 177.8 Til 40m V av landet ved Hesthammar |
| | | | | | | 4.2 | 3 R 177.8 - 245.8 Til inn mot neset sør for Vik |
| | | | | | | | 4 G 245.8 - 334.4 Til 73m Ø av Tingvikholmen og klar Ø av 5m grunnen nord for Tingvikholmen |
| | | | | | | | 5 W 334.4 - 335.3 Til 50m Ø av Tingvikholmen |
| | | | | | | | 6 R 335.3 - 9.3 Til midt i dypeste renna ved Slogvikøya |
| | | | | | | | 7 G 9.3 - 22.3 Til inn over land ved Slogvik |
| 118282 17 | Slåttevik Hamnarholmen Hamnarholmen Ø side | 59 17.9394 005 27.6933 | Iso R 4s | 5.0 | HIB på stang 2.8 | 2.8 | 1 R 0.0 - 360.0 Rundtlysende |
| | | | | | | | |
| | | | | | | | |
| 118283 17 | Slåttevik Urholmbåen Urholmbåen | 59 18.2364 005 27.6494 | Iso G 4s | 4.5 | HIB på stang 7.7 | 2.8 | 1 G 0.0 - 360.0 Rundtlysende |
| | | | | | | | |
| | | | | | | | |
| 118286 17 | Slåttevik Lamholmlua Lamholmlua | 59 18.5053 005 27.6518 | Iso W 4s | 4.6 | HIB på stang 9.0 | 3.3 | 1 W 0.0 - 360.0 Rundtlysende |
| | | | | | | | |
| | | | | | | | |
| 118500 17 | Ryfylkefjordene Raudholmflua Boknafæet | 59 16.2516 005 26.6916 | Oc (3) WRG 10s | 4.0 | Lyktehus på søyle 7.0 | 4.5 | 1 G 349.4 - 11.7 Fra V av Kjeøy til 195m NV av nærmeste av Fløysundholmane |
| | | | | | | 4.5 | 2 W 11.7 - 23.0 Til klar SØ av Svartøy nas sørspeiss og klar Ø av 9m grunnen |
| | | | | | | 5.8 | 3 R 23.0 - 70.1 Til midt i Breisund |
| | | | | | | | 4 G 70.1 - 116.1 Til klar S av 5m grunnen Vindballskeer |
| | | | | | | | 5 R 116.1 - 150.8 Til midt i sundet mellom Vindvall og Austerøya |
| | | | | | | | 6 G 150.8 - 197.6 Til 36m Ø av Hamnarholmen HIB |
| | | | | | | | 7 W 197.6 - 199.0 Til 80m V av Eikesflua stang |
| | | | | | | | 8 R 199.0 - 252.6 Til N av Ognøya |
| | | | | | | | 9 G 252.6 - 289.2 Til inn på Ognøya |

| Fyrnr. Kartnr | Område Navn Beliggenhet | Posisjon | Karakter | Lys høyde [m] | Beskrivelse Høyde over grunnen [m] | Lysvidde R G W | Sektor - farge - retning - beskrivelse |
|------------------|--|---------------------------|------------|---------------------|---------------------------------------|-------------------------|--|
| 118701 17 | Ryfylkefjordene Susort, øvre | 59 16.7455 005 28.6316 | Fast R lys | 25.5 | Lanterne på stang | | 1 R 0.0 - 360.0 Rundtlysende. Overrett med: 118702 Retning: 330.4 Beskrivelse: Overrettlys for sikkerhetssone Kårstø |
| 118702 17 | Ryfylkefjordene Susort, nedre | 59 16.7103 005 28.6693 | Oc R 6s | 22.0 | Lanterne på stang | | 1 R 0.0 - 360.0 Rundtlysende. Overrett med: 118701 Retning: 330.4 Beskrivelse: Overrettlys for sikkerhetssone Kårstø |
| 118801 17 | Ryfylkefjordene Ognakalven, Ø, øvre | 59 16.0895 005 28.9638 | Fast R lys | 12.0 | Lanterne på stang | | 1 R 0.0 - 360.0 Rundtlysende. Overrett med: 118802 Retning: 268.5 Beskrivelse: Overrettlinjje for sikkerhetssone Kårstø |
| 118802 17 | Ryfylkefjordene Ognakalven, Ø, nedre | 59 16.0905 005 29.0400 | Oc R 6s | 9.5 | Lanterne på stang | | 1 R 0.0 - 360.0 Rundtlysende. Overrett med: 118801 Retning: 268.5 Beskrivelse: Overrettlinjje for sikkerhetssone Kårstø |
| 118803 17 | Ryfylkefjordene Ognakalven, S, øvre | 59 16.0899 005 28.9634 | Fast G lys | 15.5 | Lanterne på stang | | 1 G 0.0 - 360.0 Rundtlysende. Overrett med: 118804 Retning: 332.3 Beskrivelse: Overrett for innseiling til Kårstø. |
| 118804 17 | Ryfylkefjordene Ognakalven, S, nedre | 59 16.0395 005 29.0152 | Fast G lys | 9.5 | Lanterne på stang | | 1 G 0.0 - 360.0 Rundtlysende. Overrett med: 118803 Retning: 332.3 Beskrivelse: Overrett for innseiling til Kårstø. |
| 118810 17 | Bokn Frekasundet bro senter Frekasundet | 59 16.4305 005 28.4947 | Fast W lys | 7.0 | Lanterne på bro | 2.5 | 1 W 0.0 - 360.0 Rundtlysende |
| 118811 17 | Bokn Frekasundet bro N Frekasundet | 59 16.4413 005 28.5017 | Fast G lys | 7.0 | Lanterne på bro | 2.5 | 1 G 0.0 - 360.0 Rundtlysende |
| 118812 17 | Bokn Frekasundet bro S Frekasundet | 59 16.4196 005 28.4877 | Fast R lys | 7.0 | Lanterne på bro | 2.5 | 1 R 0.0 - 360.0 Rundtlysende |
| 118900 17 | Ryfylkefjordene Ognaskjæret Skjæret under Ognasundbrua | 59 15.0887 005 28.3151 | Oc WRG 6s | 8.5 | Lyktehus på søyle 9.0 | 5.1 5.1 6.5 | 1 W 122.9 - 131.3 Fra 83m NØ av Brattholmen til 80m SV av Kjøløya 2 R 131.3 - 248.0 Til klar NV av Årviksundet stang 3 G 248.0 - 277.4 Til 230m SV av Billingen lanterne - brokar skjermes deler av G sektor 4 W 277.4 - 287.9 Til godt klar SV av Gåsaolmen 5 R 287.9 - 297.9 Til klar SV av Nautøya 6 G 297.9 - 311.3 Til klar SV av Rovetærne lykt 7 W 311.3 - 320.2 Til klar NØ av Austre Vågholmflua lykt 8 R 320.2 - 21.4 Til innover land ved Håtong 9 G 21.4 - 122.9 Til førstnevnte grense. |

| Fyrnr. Kartnr | Område Navn Beliggenhet | Posisjon | Karakter | Lys høyde [m] | Beskrivelse Høyde over grunnen [m] | Lysvidde R G W | Sektor - farge - retning - beskrivelse |
|------------------|--|---------------------------|---------------|---------------------|---------------------------------------|-------------------------|--|
| 118901 17 | Ryfylkefjordene Svartskjær Ognasundet | 59 15.0338 005 28.3286 | Iso R 2s | 5.2 | Lanterne på stang | 1.8 | 1 R 0.0 - 360.0 Rundtlysende |
| 118902 17 | Ryfylkefjordene Vardnesskjær | 59 15.2682 005 27.6283 | Iso R 6s | 6.4 | Lanterne på stang | 1.8 | 1 R 0.0 - 360.0 Lanterne rundtlysende rød |
| 119000 17 | Boknasund Aksdalsneset Austre Bokn S pynt | 59 12.5252 005 29.0546 | Oc WRG 6s | 8.0 | Lyktehus på stativ 6.0 | 3.1 3.1 4.1 | 1 G 300.7 - 317.0 Fra innpå Søre Vågholmen til 398 m SV av Søre Vågholmen 2 W 317.0 - 6.4 Til 272 m Ø av Lamholmen 3 R 6.4 - 21.9 Til 120 m SØ av Sandvikskjeret 4 G 21.9 - 113.9 Til 128 m NØ av Knarrholmflua HIB 5 W 113.9 - 131.8 Til 116 m SV av land ved Strandavik 6 R 131.8 - 136.4 Til inn mot land ved Strandavik |
| 119010 17 | Ryfylkefjordene Austre Vågholmflua Sørøstsiden av Austre Bokn | 59 13.1044 005 31.0864 | Iso R 6s | 10.6 | Lyktehus på søyle 17.0 | 2.8 | 1 R 0.0 - 360.0 Rundtlysende. |
| 119011 17 | Ryfylkefjordene Rovetærne Falkeidflæet | 59 13.4412 005 32.4232 | Oc (2) WRG 8s | 11.0 | Lyktehus på søyle 9.7 | 3.9 3.9 5.0 | 1 G 127.7 - 148.3 Fra midt i Ognasundet til 135m Ø av Ognakalvskjeret 2 W 148.3 - 159.0 Til 163m V av Billingen lanterne 3 R 159.0 - 227.7 Til klar SØ av Nautøya 4 G 227.7 - 243.0 Til klar SSØ av Toftøy lykt 5 W 243.0 - 262.8 Til klar N av Andregrunnen stang 6 R 262.8 - 269.9 Til klar N av Lyregrunnen 7 G 269.9 - 277.8 Til klar S av Lyregrunnen 8 W 277.8 - 290.1 Til klar NØ av Galten 9 R 290.1 - 321.7 Til klar SV av Midflu 10 G 321.7 - 357.7 Til klar V av 3,6m Kvernabåfluene og klar V av Torr 11 W 357.7 - 26.7 Til klar SØ av Arsgrunnen lanterne 12 R 26.7 - 127.7 Til første grense midt i Ognasundet. |
| 119200 17 | Boknasund Austbåen Boknasunds broens brokar | 59 13.3776 005 27.6205 | Oc (2) WRG 8s | 6.0 | Lyktehus på søyle 5.3 | 2.5 2.5 3.4 | 1 G 309.9 - 324.3 Fra inn på land ved Strandvik til 86 m V av Strandvik stang 2 W 324.3 - 335.3 Til 71 m Ø av Knarrholmen HIB 3 R 335.3 - 135.6 Til midt i leden mellom Føresvik kai og Taa varde 4 G 135.6 - 144.9 Til 142m Ø av Taa varde 5 W 144.9 - 151.5 Til 101 m SV av Bleika 6 R 151.5 - 167.6 Til inn på land ved Øvrabøneset. |
| 119202 16 | Vestre Bokn Solholmen, N Solholmen | 59 10.1731 005 27.8688 | Iso R 2s | 10.0 | HIB på stang 7.5 | 5.2 | 1 R 0.0 - 360.0 Rundtlysende |
| 119203 16 | Boknafjorden Lauplandsholmen SØ Skjær sørøst for Lauplandsholmen | 59 10.6155 005 27.9254 | Iso G 2s | 7.0 | Lanterne på stang | 4.7 | 1 G 0.0 - 360.0 Rundtlysende |
| 119204 16 | Arsvågen Arsvågen B Nordsiden av piren til fergekai | 59 10.2808 005 27.3057 | Fast R lys | 10.0 | Lanterne på stativ 8.5 | 6.1 | 1 R 0.0 - 360.0 Rundtlysende |
| 119205 16 | Arsvågen Arsvågen A Sørsiden av piren til fergekai | 59 10.2783 005 27.3094 | Fast G lys | 10.0 | Lanterne på stativ 8.5 | 6.0 | 1 G 0.0 - 360.0 Rundtlysende |
| 119206 17 | Vestre Bokn Knarholmflua Ø av Knarholmen | 59 12.6447 005 28.1876 | Fast R lys | | HIB på stang | 2.0 | 1 R 0.0 - 360.0 Rundtlysende |
| 119300 17 | Boknasund Boknasund Sundets V side | 59 13.4624 005 27.4487 | Q R | 5.7 | Lanterne på varde 5.8 | 1.9 | 1 R 0.0 - 360.0 Rundtlysende. |

| Fyrnr. Kartnr | Område Navn Beliggenhet | Posisjon | Karakter | Lys høyde [m] | Beskrivelse Høyde over grunnen [m] | Lysvidde R G W | Sektor - farge - retning - beskrivelse |
|------------------|---|---------------------------|------------|---------------------|---------------------------------------|-------------------------|--|
| 119308 17 | Boknasundet Taa Grunne NØ av Tå | 59 14.0867 005 26.5375 | Fast R lys | 6.8 | HIB på stang 10.1 | 3.3 | 1 R 0.0 - 360.0 Rundtlysende |
| 119312 17 | Boknasundet Brattholmflu Karmøy | 59 14.5982 005 25.4532 | Q R | 5.75 | Lanterne på stang | 3.4 | 1 R 0.0 - 360.0 Rundtlysende |
| 119600 17 | Boknasundet Brattholmskjeret Brattholmskjeret | 59 14.8029 005 25.0375 | Q W | 9.4 | Lanterne på stang 4.4 | 3.4 | 1 W 0.0 - 360.0 Rundtlysende. |
| 119615 17 | Karmøy Persloen Boknasundet | 59 15.0707 005 24.6403 | Iso G 2s | | HIB på stang | 3.0 | 1 G 0.0 - 360.0 Rundtlysende |
| 119700 16 | Ryfylkefjordene Drivsund Bokn - Krabbaskjer | 59 9.7324 005 25.3772 | Iso WRG 4s | 9.3 | Lyktehus på søyle 9.1 | 4.6 4.6 5.9 | 1 G 290.0 - 324.0 Fra inn på Teistholmen til 412m SV av Teistholmen og klar SV av Skolleflua 2 W 324.0 - 356.8 Til 130m Ø av Kråga, Arsgrunnen ligger i sektoren 3 R 356.8 - 54.9 Til 89m NV av Sauøya 4 G 54.9 - 110.9 Til 55m NØ av Drevsundholmen 5 W 110.9 - 119.9 Til 79m SV av Brokholmene 6 R 119.9 - 135.9 Til over Brokholmen og Dyna stang |
| 119900 16 | Karmsundet Klepp Kjølevikneset | 59 10.3983 005 22.7102 | Oc WRG 6s | 17.8 | Lyktehus på stativ 6.0 | 7.9 7.5 10.3 | 1 G 341.6 - 354.8 Fra inn på Austvigskjæret til klar V av Kleppflua 2 W 354.8 - 168.1 Til 256m V av Smørstakk 3 R 168.1 - 169.8 Til inn på land ved Rørviga |
| 120000 17 | Karmsundet Boknahovet Vestre Bokns NV pynt | 59 14.7995 005 23.3826 | Iso WRG 2s | 24.0 | Lyktehus 3.0 | 4.7 4.7 6.0 | 1 G 35.7 - 36.7 Innover vestre Bokn til 178m NV fra Lammaneset 2 W 36.7 - 61.3 Til 106m SØ av Ternholmflua lanterne 3 R 61.3 - 77.9 Til innover Ternholmen 4 G 77.9 - 89.3 Til 80m N av Ternholmskjær lanterne 5 W 89.3 - 90.8 Til klar 81m S av Lauvøy lanterne og klar S av 2,6m grunne 6 R 90.8 - 163.4 Til 123m Ø av Dyna HIB og klar Ø av Guleskjeret 7 G 163.4 - 252.0 Til klar 95m S av Svartøyna 8 W 252.0 - 266.2 Til 102m N av Brattholmskjeret lanterne 9 R 266.2 - 273.3 Til innpå Store Brattholmen |
| 120116 17 | Karmøy Teistholmen Boknasundet | 59 15.1473 005 24.2920 | Iso R 2s | 9.0 | HIB på stang 5.0 | 3.0 | 1 R 0.0 - 360.0 Rundtlysende |
| 120117 17 | Karmøy Store Megerøy Boknasundet | 59 15.3536 005 23.9515 | Iso G 4s | 6.3 | HIB på stang 7.7 | 3.1 | 1 G 0.0 - 360.0 Rundtlysende |
| 120118 17 | Karmøy Lille Megerøy Boknasundet | 59 15.3372 005 23.8902 | Iso R 4s | 6.3 | HIB på stang 4.0 | 3.1 | 1 R 0.0 - 360.0 Rundtlysende. |
| 120120 17 | Karmsundet Dyna Krokaleia | 59 16.3871 005 22.3309 | Iso R 2s | 6.7 | HIB på stang | 4.0 | 1 R 0.0 - 360.0 Rundtlysende. |
| 120121 17 | Karmsundet Vågavåg Krokaleia | 59 16.4823 005 22.0584 | Fast G lys | 6.3 | HIB på stang | 3.3 | 1 G 0.0 - 360.0 Rundtlysende |
| 120122 17 | Karmsundet Sauøyskjæret Krokaleia | 59 16.3696 005 21.7877 | Fast R lys | 7.7 | HIB på stang 5.0 | 3.2 | 1 R 0.0 - 360.0 Rundtlysende. |

| Fyrnr. Kartnr | Område Navn Beliggenhet | Posisjon | Karakter | Lys høyde [m] | Beskrivelse Høyde over grunnen [m] | Lysvidde R G W | Sektor - farge - retning - beskrivelse |
|------------------|---|---------------------------|---------------------|---------------------|---------------------------------------|-------------------------|--|
| 120123 17 | Karmsundet Krokane Krokaleia | 59 16.2626 005 21.6133 | Fast G lys | 6.1 | HIB på stang | 3.3 | 1 G 0.0 - 360.0 Rundtlysende |
| 120125 17 | Karmsundet Krokeneiset Krokaleia | 59 16.1031 005 21.4138 | Iso G 2s | 10.3 | HIB på stang | 3.8 | 1 G 0.0 - 360.0 Rundtlysende. |
| 120126 17 | Karmsundet Gulskjer Krokaleia | 59 15.8960 005 21.3352 | Q R | 5.8 | Lanterne på stang | 3.8 | 1 R 0.0 - 360.0 Rundtlysende |
| 120200 17 | Karmsundet Ternholmskjær Lauvøysund | 59 14.7491 005 21.9204 | Q W | 7.9 | Lanterne på stang 7.0 | 3.8 | 1 W 0.0 - 360.0 Rundtlysende. |
| 120229 17 | Karmsundet Lauvøy | 59 14.8543 005 21.9474 | Q G | 5.5 | Lanterne på stang | 3.8 | G 0.0 - 360.0 |
| 120230 17 | Sælen Terneholmlua Austdjupet | 59 14.3978 005 21.7037 | VQ (6) W LFI 10s | 12.4 | Lanterne på stang 17.5 | 4.5 | |
| 120234 17 | Førresfjorden Risholmen Austdjupet | 59 15.9258 005 22.4948 | Iso R 4s | 8.5 | HIB på stang 3.2 | 3.6 | 1 R 0.0 - 360.0 Rundtlysende |
| 120235 17 | Førresfjorden Austdjupholmane Austdjupet | 59 16.3045 005 23.0618 | Iso G 2s | 11.5 | HIB på stang 9.7 | 3.4 | 1 G 0.0 - 360.0 Rundtlysende |
| 120236 17 | Førresfjorden Austnes Fosnasundet | 59 17.0200 005 22.9957 | Iso R 4s | 9.5 | HIB på stang 7.6 | 3.6 | 1 R 0.0 - 360.0 Rundtlysende |
| 120237 17 | Førresfjorden Høvring V side Fosnasundet | 59 16.8838 005 23.3821 | Iso G 4s | 9.7 | HIB på stang 10.5 | 3.5 | 1 G 0.0 - 360.0 Rundtlysende |
| 120238 17 | Førresfjorden Vaagaholmen Fosnasundet | 59 17.7070 005 23.0615 | Iso R 2s | 9.3 | HIB på stang 9.5 | 3.5 | 1 R 0.0 - 360.0 Rundtlysende |
| 120239 17 | Førresfjorden Store Floholmen Fosnasundet | 59 17.8257 005 23.4977 | Iso G 2s | 9.6 | HIB på stang 7.8 | 3.4 | 1 G 0.0 - 360.0 Rundtlysende |
| 120240 17 | Førresfjorden Fosnaholmen Fosnasundet | 59 18.5632 005 23.1574 | Iso R 4s | 8.5 | HIB på stang 7.5 | 3.6 | 1 R 0.0 - 360.0 Rundtlysende |
| 120241 17 | Førresfjorden Fosnasundet Fosnasundet | 59 18.7744 005 23.4785 | Iso G 4s | 8.0 | HIB på stang 7.0 | 4.0 | 1 G 0.0 - 360.0 Rundtlysende |
| 120244 17 | Førresfjorden Lindøytåna Lindøy NØ spiss | 59 20.0200 005 22.6725 | Iso R 2s | 9.6 | HIB på stang 8.8 | 3.5 | 1 R 0.0 - 360.0 Rundtlysende |

| Fyrnr. Kartnr | Område Navn Beliggenhet | Posisjon | Karakter | Lys høyde [m] | Beskrivelse Høyde over grunnen [m] | Lysvidde R G W | Sektor - farge - retning - beskrivelse |
|------------------|--|---------------------------|---------------|---------------------|---------------------------------------|-------------------------|---|
| 120300 16 | Karmsundet Svortinga | 59 9.6900 005 18.7195 | FI R 3s | 9.9 | Lanterne på stang | 3.8 | 1 R 0.0 - 360.0 Rundtlysende. |
| 120400 17 | Karmsundet Smørstakk Holmens V kant | 59 15.1266 005 21.0252 | Iso WRG 4s | 12.5 | Lyktehus på søyle 10.4 | 6.3 6.3 7.8 | 1 G 340.3 - 351.4 Fra V av Ternholmflua lanterne til 189 m V av Røyrvikneset 2 W 351.4 - 11.2 Til klar Ø av Svortinga lanterne 3 R 11.2 - 22.1 Til 97m Ø av Ladbergskjæret ved Tømmervik 4 G 22.1 - 159.1 Til 194m Ø av Mandalsflua lanterne 5 W 159.1 - 169.0 Til 145m V av Dua lykt 6 R 169.0 - 174.5 Til inn på Fosen |
| 120500 17 | Karmsundet Kopervik På Koparnaglen | 59 17.3715 005 19.1037 | Oc (2) WRG 8s | 5.5 | Lyktehus på varde 7.0 | 2.2 2.2 3.0 | 1 R 151.7 - 190.9 Fra innover Gofames til 55m Ø-av Hydro kaihjørne, dykdalb 2 G 190.9 - 201.7 Til klar SØ-av Storetång 8m gr. 3 W 201.7 - 328.8 Til 101m NØ-av Mandalsflu HIB 4 R 328.8 - 3.0 Til 69m Ø-av piren i Kopervik. 5 G 3.0 - 33.7 Til innover piren i Kopervik |
| 120546 17 | Karmsundet Mandalsflua Kopervik | 59 17.0103 005 19.3963 | Iso R 2s | 6.7 | HIB på stang | 2.4 | 1 R 0.0 - 360.0 Rundtlysende |
| 120800 17 | Karmsundet Dua På skjæret Dua | 59 17.9488 005 20.0894 | Oc WRG 6s | 4.8 | Lyktehus på søyle 5.7 | 6.2 6.2 7.6 | 1 G 344.5 - 353.3 Fra innover land ved Tjoland til 200m V av Smørstakk fyrlykt 2 W 353.3 - 2.1 Til 180m Ø av landet ved Breivik 3 R 2.1 - 107.8 Til 90m NNØ av kaien på Byggenes 4 G 107.8 - 165.9 Til 117m Ø av Kulorten varde 5 W 165.9 - 174.2 Til 155m V av landet ved Skumshaug 6 R 174.2 - 185.1 Til innover land på Fosen nord om Dua |
| 120952 17 | Karmsundet Kulorten Kulorten | 59 19.1526 005 19.3632 | Iso R 2s | 9.3 | HIB på søyle 10.2 | 2.5 | 1 R 0.0 - 360.0 Rundtlysende |
| 120954 17 | Karmsundet Holmen Høyevarde | 59 19.4164 005 19.0613 | Iso R 4s | 9.7 | HIB på søyle 13.3 | 2.2 | 1 R 0.0 - 360.0 Rundtlysende |
| 120956 17 | Karmsundet Kolstø Kolstøneset | 59 19.8265 005 17.9590 | Fast R lys | 9.6 | HIB på søyle 17.4 | 2.2 | 1 R 0.0 - 360.0 Rundtlysende |
| 120959 17 | Karmsundet Søre Treholmskjer Eidsvågen | 59 20.2045 005 17.3194 | Iso G 6s | 6.6 | Lanterne på stang 10.0 | 2.0 | 1 G 0.0 - 360.0 Rundtlysende |
| 120960 17 | Karmsundet Nordre Flatskjer Husøy | 59 20.4150 005 18.8163 | Fast R lys | 7.4 | HIB på stang | 2.6 | 1 R 0.0 - 360.0 Rundtlysende |
| 120961 17 | Karmsundet Sniksflua Karmøy | 59 20.4148 005 19.1951 | Iso G 2s | 6.4 | HIB på stang | 2.4 | 1 G 0.0 - 360.0 Rundtlysende |
| 120963 17 | Karmsundet Sniksholmen Karmøy | 59 20.6635 005 18.9992 | Fast G lys | 6.1 | HIB på stang | 2.7 | 1 G 0.0 - 360.0 Rundtlysende |
| 121200 17 | Karmsundet Snikspytten Sør for Vormedal i Karmsundet | 59 20.9470 005 18.9574 | Oc (2) WRG 8s | 6.5 | Lyktehus på underbygning 5.0 | 2.5 2.5 3.4 | 1 G 347.0 - 152.3 Fra inn på Sniksholmen til kloss Til 88m Ø av Sørø Flatskjæret HIB 2 W 152.3 - 154.7 Til 76m V av Skarhauglandet 3 R 154.7 - 168.3 Til innover land ved Vormedal |

| Fyrnr. Kartnr | Område Navn Beliggenhet | Posisjon | Karakter | Lys høyde [m] | Beskrivelse Høyde over grunnen [m] | Lysvidde R G W | Sektor - farge - retning - beskrivelse |
|------------------|--|---------------------------|------------|---------------------|---------------------------------------|-------------------------|---|
| 121300 17 | Karmsundet Bukkøya Bukkøya | 59 21.2112 005 18.5906 | Oc WRG 6s | 14.2 | Lyktehus 6.4 | 3.3 3.3 4.4 | 1 G 144.7 - 147.4 Fra klar NØ av Svinatangen og over Bukkøyholmen til 144m NØ av Svinatangen og over Bukkøyholmen 2 W 147.4 - 155.7 Til 166m V av Moksheim 3 R 155.7 - 309.7 Til innover land NØ av Snikpynten lykt 4 G 309.7 - 342.0 Til 51 m V av Sniksflua HIB 5 W 342.0 - 347.5 Til 103 m Ø av Kulorten HIB og klar Ø av Nordra Flatskjæret 6 R 347.5 - 356.8 Til innpå Nordra Flatskjæret |
| 121366 17 | Karmsundet Nottehamn Bøvågen | 59 21.3839 005 18.4134 | Fast R lys | 8.1 | HIB på stang | 2.6 | 1 R 0.0 - 360.0 Rundtlysende |
| 121367 17 | Karmsundet Vormedal Vormedal | 59 21.4331 005 18.7046 | Fast G lys | 8.4 | HIB på stang | 2.7 | 1 G 0.0 - 360.0 Rundtlysende |
| 121500 17 | Avaldsnes Norheim Karmsund bru | 59 22.5308 005 17.8400 | Iso G 4s | 5.3 | Lanterne på stang 5.5 | 2.0 | 1 G 0.0 - 360.0 Rundtlysende. |
| 121571 17 | Karmsundet Norheim Salhusstrømmen | 59 22.7735 005 17.7709 | Iso G 6s | 10.4 | HIB på søyle 19.8 | 3.41 | 1 G 0.0 - 360.0 Rundtlysende |
| 121672 17 | Karmsundet Søra Storasundsflua Søra Storesundsflua | 59 23.3786 005 16.7879 | Iso R 4s | 6.0 | HIB på stang 10.3 | 2.0 | 1 R 0.0 - 360.0 Rundtlysende |
| 121673 17 | Karmsundet Rossabønakken Rossabønakken | 59 23.5878 005 17.0857 | Iso G 4s | 6.0 | HIB på stang | 2.0 | 1 G 0.0 - 360.0 Rundtlysende |
| 121674 17 | Karmsundet Storasundskjer Haugesund | 59 24.0635 005 16.5383 | Iso R 2s | 7.4 | HIB på stang | 0.7 | 1 R 0.0 - 360.0 Rundtlysende |
| 121779 17 | Karmsundet Risøyskjer SV av Risøyskjer | 59 24.1658 005 16.2395 | Iso G 6s | 7.0 | HIB på stang 12.0 | 2.5 | 1 G 0.0 - 360.0 Rundtlysende |
| 122176 17 | Haugesund Havn Austra Storasundflua Austra Storasundflua | 59 24.2365 005 16.5295 | Fast R lys | 6.4 | HIB på stang 8.5 | 0.7 | 1 R 0.0 - 360.0 Rundtlysende |
| 123600 17 | Haugesund Havn Garpeskjærkaia N ende av kaia | 59 24.7427 005 15.3057 | Fast G lys | 6.5 | Lanterne på stang 4.5 | 1.0 | 1 G 0.0 - 360.0 Rundtlysende. |
| 123683 17 | Haugesund Kisteskjæret I Vierandsøysundet | 59 24.8978 005 15.2046 | Iso G 2s | 8.2 | HIB på stang | 2.4 | 1 G 0.0 - 360.0 Rundtlysende |
| 123684 17 | Haugesund Havn Varøy Vibrandsøysundet | 59 25.0264 005 14.9902 | Fast R lys | 6.2 | HIB på stang | 2.6 | 1 R 0.0 - 360.0 Rundtlysende |
| 123685 17 | Haugesund Havn Hansavågflu Vibrandsøysundet | 59 25.1356 005 14.9507 | Fast G lys | 6.4 | HIB på stang | 2.6 | 1 G 0.0 - 360.0 Rundtlysende |

| Fyrnr. Kartnr | Område Navn Beliggenhet | Posisjon | Karakter | Lys høyde [m] | Beskrivelse Høyde over grunnen [m] | Lysvidde R G W | Sektor - farge - retning - beskrivelse |
|------------------|--|---------------------------|---------------|---------------------|---------------------------------------|-------------------------|--|
| 123687 17 | Haugesund Havn Killingøy Killingøy | 59 25.3303 005 14.7997 | | 10.8 | LA-IB/NE | 2.4 | |
| 123687 17 | Haugesund Killingøy Killingøy vestsida | 59 25.3303 005 14.8009 | Iso G 2s | 7.5 | Lanterne på stang 2.0 | 2.3 | 1 G 0.0 - 360.0 Rundtlysende |
| 124200 17 | Haugesund Osnesgavlen Vikklubben | 59 24.5318 005 14.7962 | Oc WRG 6s | 13.0 | Lyktehus 3.0 | 1.7 1.7 2.4 | 1 G 137.5 - 143.5 Fra inn på land til 117m Ø av Vestre Karmsund lykt 2 W 143.5 - 148.4 Til 60m V av Åkerøya lanterne 3 R 148.4 - 231.0 Til 57m SØ av Møllerodden 4 G 231.0 - 307.2 Til klar SV av Vestre Storasundflua 5 W 307.2 - 310.8 Til NØ av landet Vik og Litlasund og 42m Ø av bunkerskai 6 R 310.8 - 315.5 Til innover land |
| 124300 17 | Haugesund Vestre Karmsund Steinskjæret | 59 24.9631 005 14.0162 | Oc (2) WRG 8s | 10.6 | Lyktehus på stativ 13.6 | 5.91 5.55 8.01 | 1 R 115.6 - 152.0 Fra inn mot Storøya til klar Ø av Nordre Molskjer og klar Ø av Djuvflua 2 G 152.0 - 169.2 6,6m grunne. 3 W 169.2 - 171.8 Til 153m Ø av Skåre-Treboen LA. 4 R 171.8 - 255.9 Til 89m V av Tonjerskjærene HIB. 5 G 255.9 - 304.6 Til over Åkerøya LA. 6 W 304.6 - 313.6 Til 75 m SV av Trollholmen. 7 R 313.6 - 326.8 Til Ø av Osnesgavlen lykt. Til inn på land ved Gavlen. |
| 124393 17 | Karmsundet Trollholmen Vibrandsøy V | 59 24.7830 005 14.6696 | Fast G lys | 7.8 | HIB på stang 5.6 | 3.0 | 1 G 0.0 - 360.0 Rundtlysende |
| 124396 17 | Haugesund Nordre Molskjer Vest av Karmsund | 59 25.1764 005 13.4903 | Iso R 4s | 10.4 | HIB på stativ | 2.5 | 1 R 0.0 - 360.0 Rundtlysende |
| 124397 17 | Haugesund Tonjerskjærene Sørhaugøy | 59 25.5296 005 13.9512 | Iso G 2s | 11.0 | HIB på stativ | 3.2 | 1 G 0.0 - 360.0 Rundtlysende |
| 124400 17 | Haugesund Åkerøya Karmsundet | 59 25.0017 005 14.3095 | Q G | 7.8 | Lanterne på stativ 13.3 | 2.1 | 1 G 0.0 - 360.0 Rundtlysende. |
| 124401 17 | Haugesund Vibrandøya, nedre Åkerøya | 59 25.0485 005 14.3798 | Fast R lys | 14.5 | Lanterne på stativ 8.0 | 4.0 | 1 R 137.0 - 143.0 Overrettlinje midt i Skårerenna Overrett med: 124402 Retning: 140.0 Beskrivelse: Leder midt i Skårerenna |
| 124402 17 | Haugesund Vibrandøya, øvre Åkerøya | 59 24.9852 005 14.4845 | Fast R lys | 20.5 | Lanterne på stativ 15.0 | 4.0 | 1 R 137.0 - 143.0 Overrettlinje midt i Skårerenna Overrett med: 124401 Retning: 140.0 Beskrivelse: Leder midt i Skårerenna |
| 124498 17 | Karmsundet Kråkeflua Ø kant Kråkeflua | 59 25.3843 005 13.5927 | FI R 2s | | Lysbøye | 2.1 | 1 R 0.0 - 360.0 Rundtlysende |
| 124588 17 | Haugesund Sjursholmen Sjursholmen | 59 25.4275 005 14.5212 | Fast R lys | 8.1 | HIB på stang | 2.6 | 1 R 0.0 - 360.0 Rundtlysende |

| Fyrnr. Kartnr | Område Navn Beliggenhet | Posisjon | Karakter | Lys høyde [m] | Beskrivelse Høyde over grunnen [m] | Lysvidde R G W | Sektor - farge - retning - beskrivelse | | | | |
|------------------|---|---------------------------|-------------------|---------------------|---------------------------------------|-------------------------|--|---------------------------------|--|--|--|
| 124590 17 | Haugesund Tonjer N av Haugesund havn | 59 25.5797 005 14.3199 | Iso R 2s | 11.3 | HIB på stativ | 2.4 | 1 | R | 0.0 | - 360.0 | Rundtlysende |
| 124600 17 | Haugesund Kvalen Nord om Haugesund | 59 25.9825 005 14.3332 | Oc WRG 6s | 8.0 | Lyktehus på stativ 8.0 | 3.7 3.7 4.9 | 1 2 3 4 5 6 7 | R G W R G W R | 320.6 344.2 31.1 42.2 68.2 151.5 168.0 | - 344.2 - 31.1 - 42.2 - 68.2 - 151.5 - 168.0 - 183.0 | Fra over Mannabergsholmane til 85m V av Killingøy molo Til 116m NV av Tonjerskjerene HIB Til klar SV av 8m grunne på Kråkeflua og 56m NV av stang NØ av Hauskeskjære Til klar S av 3m grunne på Indreflua og klar N av 3,5m grunne N av Kråkene Til klar Ø av 10m grunne N av store Bleiskjær Til klar V av landet ved Bleivik lykt Til inn på landet N av Kvalen lykt |
| 124800 17 | Haugesund Skåre-Treboen Båens Ø side | 59 25.8942 005 13.4982 | VQ (3) W 5s | 12.0 | Lanterne på stang 15.8 | 3.2 | 1 | W | 0.0 | - 360.0 | Rundtlysende. |
| 124801 17 | Sletta Reidungen SV kant Reidungen | 59 26.1513 005 12.9073 | FI G 2s | | Lysbøye | 2.1 | 1 | G | 0.0 | - 360.0 | Rundtlysende |
| 124802 17 | Sletta Skåreholmflua Ø Ø kant Skåreholmflua | 59 25.9611 005 12.4399 | FI R 2s | | Lysbøye | 2.1 | 1 | R | 0.0 | - 360.0 | Rundtlysende |
| 125400 16 | Skudenes Skudenes Karmøy SØ pynt | 59 8.4453 005 17.5757 | Oc (3) WRG 10s | 22.0 | Lyktehus 3.5 | 2.7 2.7 3.6 | 1 2 3 4 5 | G W R G R | 200.0 209.4 20.2 49.0 51.6 | - 209.4 - 20.2 - 49.0 - 51.6 - 64.7 | Fra inn på Beiningen til 183m Ø av Svortingen lanterne Til 200m SØ av Austboen Båke Til 170m NV av Treboen stang Til 112m SØ av Skarveskjer Til inn forbi Skarvaskjeret. |
| 125500 16 | Skudenes Vikaholmen Holmens Ø side | 59 8.5172 005 16.5630 | Oc WRG 6s | 7.5 | Lyktehus 4.5 | 2.5 2.5 3.4 | 1 2 3 4 5 6 | G W R G W R | 126.5 128.3 131.0 171.4 299.8 323.7 | - 128.3 - 131.0 - 171.4 - 299.8 - 323.7 - 344.6 | Fra 66m NØ av Ringaskjer lanterne til 92m NV av Ringaskjer lanterne Til 25m SV av kaifront Til innover grønn HIB i innseilingen Til 142m SV av minste holme ved Skudesloen Til 292m NØ av Skarveskjeret Til godt inn på landet ved Stavebergsodden. |
| 125553 16 | Skudenes Nesodden S på Nesodden | 59 8.5831 005 16.5441 | Q G | 10.0 | HIB på stang | 2.8 | 1 | G | 0.0 | - 360.0 | Rundtlysende |
| 125554 16 | Skudenes Nesagapet SV Nesagapets V side | 59 8.5771 005 16.3995 | Iso R 2s | 10.0 | HIB på stang | 2.0 | 1 | R | 0.0 | - 360.0 | Rundtlysende |
| 125555 16 | Skudenes Nesagapet Ø Nesagapets Ø side | 59 8.6130 005 16.4015 | Iso G 2s | 10.0 | HIB på stang | 2.3 | 1 | G | 0.0 | - 360.0 | Rundtlysende |
| 125556 16 | Skudenes Nesagapet NV Nesagapets V side | 59 8.6071 005 16.3211 | Iso R 4s | 10.0 | HIB på stang | 2.0 | 1 | R | 0.0 | - 360.0 | Rundtlysende |
| 125800 16 | Skudenes Skagaskjeret Skudeneshavn Molo | 59 8.6345 005 15.4930 | Iso R 2s | 10.2 | Lanterne på stang | 5.1 | 1 | R | 321.4 | - 325.4 | Overrettlinje klar SV av Høgseteholmen og NØ av 4,5m gr N av Austbåen |
| 125900 16 | Skudenes Skudeneshavn molo På molohodet | 59 8.5994 005 15.5443 | Q W | 6.8 | Lanterne på stang | 2.0 | 1 | W | 0.0 | - 360.0 | Rundtlysende |

| Fyrnr. Kartnr | Område Navn Beliggenhet | Posisjon | Karakter | Lys høyde [m] | Beskrivelse Høyde over grunnen [m] | Lysvidde R G W | Sektor - farge - retning - beskrivelse |
|------------------|--|---------------------------|------------|---------------------|---------------------------------------|-------------------------|---|
| 126200 16 | Skudenes Ringaskjer Ringaskjeret | 59 8.6928 005 15.9733 | Q R | 5.0 | Lanterne på stang 7.0 | 1.8 | 1 R 0.0 - 360.0 Rundtlysende. |
| 126500 16 | Karmøy S og SV side Geitungen Skudenesfjorden, Karmøy | 59 7.8877 005 14.5618 | Oc WRG 6s | 41.0 | Fyrbygning med tårn 11.2 | 11.8 11.3 14.6 | 1 R 248.7 - 257.0 Fra inn på land v/ Beiningen til 165m S av Bussholmane 2 G 257.0 - 261.1 Til 457m S av Kråga 3 W 261.1 - 265.3 Til 211m N av Arsgrunnen lanterne 4 R 265.3 - 269.4 Til 525m S av Arsgrunnen lanterne 5 G 269.4 - 271.3 Til 919m S av Arsgrunnen lanterne 6 W 271.3 - 284.0 Til 304m NØ av Sveina lanterne 7 R 284.0 - 315.1 Til rett over rundkjøring i Skudefjorden 8 G 315.1 - 341.7 Til klar VSV av 7m Skoraflua 9 W 341.7 - 77.8 Til klar S av 7m Midtflu og 454m S av Kavholmane 10 R 77.8 - 113.7 Til inn på sørpynten av Skarsteinen og Jarlsteinen |
| | | | | | | | Racon Signal: Type: Morsetegn G m/utstrekning 1.12 n.mil (FA) Frequency Agile |
| 126600 16 | Karmøy S side Syrevågen Karmøy S side. På vestre molohode | 59 8.8270 005 13.5187 | Iso WRG 2s | 8.0 | Lyktehus på stativ 6.0 | 2.2 2.2 3.0 | 1 R 101.3 - 162.1 Fra inn på molofeste til klar V av stang 2 G 162.1 - 303.5 Til klar N av Avlingholmen 3 R 303.5 - 359.0 Til 103m V av Skardsteinen 4 G 359.0 - 8.0 Til 325m V av Skardsteinen og klar V av 4,2 m gr. på Skardsteinflu 5 W 8.0 - 15.5 Til 143m Ø av lille Kavholmen og kloss i Matlaugelholmen 6 R 15.5 - 26.1 Til inn på Matlaugelholmen. |
| 126700 16 | Karmøy S side Hekseterholmen Ved Nalei | 59 8.4326 005 14.3008 | Iso RG 6s | 9.5 | Lyktehus på søyle 5.5 | 5.1 5.1 | 1 G 77.2 - 88.8 Fra 104m N av Kavholmen til 105m S av Flagholmen. 2 R 88.8 - 308.6 Til midt i leden mellom Kjenholmen og Geitungane.196m V av Høynesbollen stang 3 G 308.6 - 315.0 Ti 54m NØ av Sandholmen |
| 126800 16 | Karmøy Jarsteinen Jarsteinen | 59 9.1195 005 10.4610 | Iso WRG 4s | 28.0 | Lyktehus 6.0 | 6.2 6.2 7.7 | 1 W 19.9 - 140.7 Fra 427m NV av Svelgjeskjer til klar SV av Liknesøyholmen 2 R 140.7 - 146.0 Til innover Ferkingstadøyane 3 G 146.0 - 149.8 Til klar NØ av Kjerringøyholmen 4 W 149.8 - 167.1 Til 241m V av Håskjer og klar V av Vikraboen 5 R 167.1 - 194.3 Til innover Sandve Vestre molo 6 G 194.3 - 308.4 Til 90m SV av Lyraskjer 7 W 308.4 - 310.6 Til 76m NØ av Kavholmane 8 R 310.6 - 319.8 Til 189m SV av Kavholmane og klar V av 9m grunne Skvetta. 9 G 319.8 - 328.7 Til 628m SV av Kavholmane, klar SV av 7,5m grunne Midtflu 10 W 328.7 - 344.2 Til 240m Ø av Svelgjeskjer. Mellflua 4,5 m grunne ligger i hvit sektor 11 R 344.2 - 351.3 Til 99m Ø av Svelgjeskjer 12 G 351.3 - 19.9 Til første grense, |
| 126810W | Vest av Karmøy Hyvind demo | 59 8.4160 005 1.7806 | 225 | 60.0 | 60.0 | | Y 0.0 - 360.0 |
| 127100 16 | Karmøy S og SV side Sandve V molo Sandve V Molo | 59 10.4627 005 11.1270 | Iso R 2s | 5.5 | Lanterne på stang | 1.1 | 1 R 0.0 - 360.0 Rundtlysende |
| 127200 16 | Karmøy S og SV side Sandve Ø molo | 59 10.4998 005 11.1982 | Fast G lys | 7.0 | Lanterne på stang | 1.6 | 1 G 0.0 - 360.0 Rundtlysende |
| 127300 16 | Karmøy v side Sandve I Sandvehamn, sørvest på Karmøy | 59 10.6295 005 11.4631 | Oc WRG 6s | 25.0 | Lyktehus 3.5 | 3.1 3.1 4.1 | 1 G 2.7 - 18.9 Fra Ø av Nyvingen til 129m V av vestligste Nyvingen 2 W 18.9 - 23.1 Til klar SØ av 2m båen og 223m SØ av Nordre Håskjer 3 R 23.1 - 27.0 Til 122m SØ av av Nordre Håskjer og klar Ø av 2m grunne 4 G 27.0 - 43.7 Til klar NV av 4m grunne N av Norde Håskjer og 158m NV av Håskjer 5 W 43.7 - 49.1 Til 121m SØ av holme vest av innløpet 6 R 49.1 - 63.7 Til S av 2m Vikraboen. |

| Fyrnr. Kartnr | Område Navn Beliggenhet | Posisjon | Karakter | Lys høyde [m] | Beskrivelse Høyde over grunnen [m] | Lysvidde R G W | Sektor - farge - retning - beskrivelse |
|------------------|---|---------------------------|---------------|---------------------|---------------------------------------|-------------------------|---|
| 127500 17 | Karmøy V Ferkingstadneset S for Åkrahamn | 59 13.6090 005 10.1797 | Oc (2) WRG 8s | 23.0 | Lyktehus på søyle 9.5 | 3.9 3.9 5.0 | 1 G 352.3 - 17.6 Fra inn på land Rullevik til klar V av Sverdholmflua og 386m V av Sverdholmen. 2 W 17.6 - 84.5 Til klar S av Rauneflua og 498m S av Rauneskjerene. 3 R 84.5 - 95.0 Til innover Kjerringøya. 4 G 95.0 - 103.5 Til 285m N av Liknesøya. 5 W 103.5 - 144.8 Til klar SV av Svortingflua 9m grunne. 6 R 144.8 - 183.5 Til midt i leden mellom 4 m Stabben og nordre Grunnflu, klar Ø av Hamreskjæret båke. 7 G 183.5 - 207.8 Til innover land ved Åkra. |
| 127521 17 | Karmøy V side Ferkingstad På molohodet | 59 14.0203 005 10.6336 | Q G | 10.0 | Lanterne på stang med IB 5.8 | 2.1 | 1 G 0.0 - 360.0 Rundtlysende |
| 127522 17 | Ferkingstad Ferkingstad havn 1 På hjørnet av den indre moloen | 59 13.9071 005 10.7367 | Iso R 2s | | Lanterne på stang | 1.3 | 1 R 0.0 - 360.0 Rundtlysende |
| 127523 17 | Ferkingstad Ferkingstad havn 2 Kaihjørnet inne i havna | 59 13.8988 005 10.7241 | Iso G 2s | | Lanterne på stang | 1.3 | 1 G 0.0 - 360.0 Rundtlysende |
| 127800 17 | Karmøy V side Åkrehamn På Mortholmen | 59 15.2552 005 10.4233 | Oc WRG 6s | 8.0 | Lyktehus på varde 6.0 | 1.7 1.7 2.4 | 1 G 3.8 - 7.0 Fra inn på Ferkingstadneset til midt i mellom rød stake Grunnflu og grønn stake Stabbane 2 R 7.0 - 52.5 Til midt i Sildeleia 3 G 52.5 - 169.2 Til klar Ø av Klovningen 4 W 169.2 - 171.9 Til klar V av 6 m grunne på Midtflua 5 R 171.9 - 179.4 Til inn mot Småskjer. |
| 127900 17 | Åkra Åkrehamn molo Varholmen | 59 15.4302 005 10.6424 | Fast WRG lys | | Lyktehus | 4.4 4.4 6.7 | 1 G 117.0 - 118.5 Fra klar NØ av Svortingbrassen til klar NØ av Svortingbrassen. 2 W 118.5 - 120.5 Til klar SV av 8m grunne SV av Rauvflesk. 3 R 120.5 - 122.0 Til klar SV av 8m grunne SV av Rauvflesk. |
| 127924 17 | Karmøy V side Åkrehamn molo På molohodet | 59 15.2415 005 10.5516 | Iso R 2s | 7.0 | HIB på stang 3.9 | 2.7 | 1 R 0.0 - 360.0 Rundtlysende Overrett med: 127928 Retning: 13.9 Beskrivelse: Leder inn Leiasundet |
| 127928 17 | Karmøy v side Åkrehamn molo, øvre Åkrehamn Molo | 59 15.4298 005 10.6422 | Iso W 4s | 11.3 | Lanterne på stativ 4.8 | 3.2 | 1 W 180.0 - 40.0 Overrettlinje leder midt i leden N av Svortingbrassen og Sandholmane Overrett med: 127924 Retning: 13.9 Beskrivelse: Leder inn Leiasundet |
| 128500 17 | Karmøy v side Svorting Åkrehamn | 59 15.5213 005 9.0482 | FI W 3s | 21.0 | Lanterne på varde 13.5 | 2.8 | 1 W 0.0 - 360.0 Rundtlysende. |
| 128700 17 | Karmøy v side Småskjæret Småskjæret | 59 15.8693 005 10.5892 | FI G 3s | 5.0 | Lanterne på stang 5.0 | 2.1 | 1 G 0.0 - 360.0 Rundtlysende |
| 128832 17 | Karmøy V side Sævelandsvik molo Sævelandsvik | 59 16.3618 005 11.2879 | Fast R lys | 7.5 | HIB på stang 5.8 | 2.4 | 1 R 0.0 - 360.0 Rundtlysende |
| 128900 17 | Karmøy v side Kjelafu | 59 16.4032 005 11.0931 | FI G 3s | 6.9 | Lanterne på stang | 2.1 | 1 G 0.0 - 360.0 Rundtlysende. |

| Fyrnr. Kartnr | Område Navn Beliggenhet | Posisjon | Karakter | Lys høyde [m] | Beskrivelse Høyde over grunnen [m] | Lysvidde R G W | Sektor - farge - retning - beskrivelse |
|------------------|--|---------------------------|-------------------|---------------------|---------------------------------------|-------------------------|---|
| 129000 17 | Karmøy V side Marøya På Marøya NV for Sevlandsvik, Karmøy | 59 16.6018 005 10.7704 | Oc WRG 6s | 3.0 | Lyktehus 11.8 | 3.1 3.1 4.1 | 1 G 5.8 - 31.9 Fra midt på Geining til 152m NV av vestligste pynten på nordre Sandholmen 2 W 31.9 - 35.1 Til 115m ØSØ av Svortingen 3 R 35.1 - 117.6 Til klar SV for Klovningen og klar NØ av Skateflua 8,5m grunne 4 G 117.6 - 134.8 Til klar NØ av ytterste stein utenfor nordre pynten av Kløvningen. 5 W 134.8 - 159.5 Til klar V av Djupålen 2,3m grunne 6 R 159.5 - 177.8 Til østkant av Keipen. |
| 129100 17 | Karmøy V side Veavågen På Veavågeneset | 59 18.4222 005 12.9490 | Oc WRG 6s | 6.9 | Lyktehus 3.2 | 3.1 3.1 4.1 | 1 R 318.5 - 321.1 Fra inn på land på NØ siden av Veavågen til midt i innseilingen mellom moloene. 2 G 321.1 - 138.0 Til klar NØ av Kvitinggrunnen og klar NØ av Kvitingane. 3 W 138.0 - 142.7 Til klar SV av vestligste Meldrane. 4 R 142.7 - 152.3 Til innover land på Brandøya N av lykten. |
| 129101 17 | Karmøy V side Veavågen molo, V Moloen i Veavågen | 59 17.9246 005 13.7001 | Fast G lys | 6.5 | Lanterne på stang 4.0 | 2.0 | 1 G 0.0 - 360.0 Rundtlysende |
| 129102 17 | Karmøy V side Veavågen molo, Ø | 59 17.9348 005 13.7469 | Fast R lys | 6.5 | Lanterne på stang 5.0 | 2.4 | 1 R 0.0 - 360.0 Lanterne rundtlysende rød |
| 129200 17 | Karmøy Kallstø Kvalavåg NV | 59 20.3074 005 11.3449 | Oc (3) WRG 10s | 22.6 | Lyktehus på underbygning 6.0 | 4.5 4.2 6.4 | 1 G 347.4 - 9.3 Fra innover mot land ved Lamholmen til klar V av holmen NV av Lamholmen 2 R 9.3 - 25.5 Til klar NV av Skåteflua og klar NV av Ryvingen 3 G 25.5 - 35.5 Til klar NV av Liknesøya 4 W 35.5 - 99.3 Til klar S av største holme i Svenskeskjera 5 R 99.3 - 109.4 Til innover Urter 6 G 109.4 - 130.7 Til klar NØ av Sveagrunnen 7 W 130.7 - 138.4 Til klar SV av Bjørkegrunnen 8 R 138.4 - 164.3 Til 276m V av Helganesboen båke 9 G 164.3 - 168.7 Til innover land nord for lykten |
| 129500 17 | Utsira Utsira Øyas V side | 59 18.4120 004 52.2737 | FFI(3) W 60s | 80.0 | Fyrbygning med tårn 13.3 | 18.8 | 1 W 0.0 - 360.0 Rundtlysende. |
| 129600 17 | Utsira Nordvikvågen v molohode | 59 18.8429 004 53.1181 | Oc WRG 6s | 7.2 | Lyktehus på søyle med IB 6.4 | 2.4 2.4 3.3 | 1 G 153.6 - 172.7 Fra innover land på Nordvikvågens vest side til klar Ø av Mikkelett. 2 W 172.7 - 176.6 Til klar V av Fiskholmen 3 R 176.6 - 279.9 Til inn mot land på sørsiden av østre molo 4 G 279.9 - 14.6 Til inn Norvikvågen |
| 129606 17 | Utsira Nordvikvågen, Ø Nordvikvågen | 59 18.8505 004 53.1674 | Fast R lys | 7.5 | HIB på stang | 3.7 | 1 R 0.0 - 360.0 Rundtlysende lanterne |
| 129700 17 | Utsira Bermesholmen Bermesholmen | 59 18.9501 004 54.5414 | FI R 3s | 15.0 | Lanterne på søyle 6.0 | 4.8 | 1 R 0.0 - 360.0 Lanterne rundtlysende rød |
| 129800 17 | Utsira Vindballen Sørsida av Utsira | 59 17.5745 004 53.2787 | Iso WRG 4s | 20.3 | Lyktehus på søyle 13.4 | 5.2 5.2 5.9 | 1 G 307.4 - 354.8 Fra innover Litla Seiskjæret til godt klar V av Litla Seiskjæret 2 W 354.8 - 18.1 Til klar Ø av 14m grunne Skallen 3 R 18.1 - 23.0 Til inn over 14m grunne Skallen 4 G 23.0 - 28.1 Til klar V av 14m grunne Skallen 5 W 28.1 - 36.7 Til klar SØ av Grunnfallet og godt klar SØ av Lausingen 6 R 36.7 - 53.9 Til klar SØ av sørligste Spanholmane 7 G 53.9 - 85.0 Til klar N av Holmegrunka. 8 W 85.0 - 92.0 Til klar S av Spannanesholmen 9 R 92.0 - 111.7 Til innover land ved Spannanesholmen |
| 129900 17 | Utsira Beiningskalven Utsira S | 59 17.6454 004 54.0187 | FI WRG 5s | 12.5 | Lyktehus på søyle med IB | 6.3 6.3 7.8 | 1 R 330.9 - 235.3 Fra 248m m Ø av Litla Seiskjæret til 344m S av Skardholmen 2 G 235.3 - 245.4 Til 535m S av Skardholmen 3 W 245.4 - 330.9 Til førstnevnte grense |

| Fyrnr. Kartnr | Område Navn Beliggenhet | Posisjon | Karakter | Lys høyde [m] | Beskrivelse Høyde over grunnen [m] | Lysvidde R G W | Sektor - farge - retning - beskrivelse |
|------------------|--|---------------------------|------------|---------------------|---------------------------------------|-------------------------|---|
| 130000 17 | Utsira Tuavågen, nedre Utsira | 59 17.8424 004 53.6876 | Fast R lys | 7.0 | Lanterne på stang 6.0 | 2.4 | 1 R 0.0 - 360.0 Rundtlysende Overrett med: 130100 Retning: 22.3 Beskrivelse: Leder inn til Tuavågen. |
| 130100 17 | Utsira Tuavågen, øvre | 59 17.9302 004 53.7591 | Fast R lys | 15.0 | Lanterne på stang 7.0 | 2.4 | 1 R 0.0 - 360.0 Leder midt i leden mellom Kløvholmen og Vindballen Overrett med: 130000 Retning: 22.3 Beskrivelse: Leder inn til Tuavågen. |
| 130200 17 | Utsira Spannholmane Spannholmane | 59 16.9731 004 50.8672 | FI W 5s | 19.3 | Lanterne på stativ 7.5 | 5.3 | 1 W 0.0 - 360.0 Rundtlysende. |
| 130601 17 | Utsira Beiningsundet, N Sundets n side | 59 17.7120 004 53.8285 | Fast G lys | 9.0 | HIB på stativ 9.6 | 3.4 | 1 G 0.0 - 360.0 Lanterne rundtlysende. |
| 130603 17 | Utsira Skarveskjeret Beiningsundet | 59 17.7142 004 53.7629 | Iso G 2s | 9.4 | HIB på stativ 8.5 | 3.2 | 1 G 0.0 - 360.0 Rundtlysende |
| 130702 17 | Utsira Beiningsundet, S Sundets s side | 59 17.6909 004 53.8222 | Fast R lys | 9.0 | HIB på stativ 12.0 | 3.4 | 1 R 0.0 - 360.0 Lanterne rundtlysende. |
| 131000 17 | Feøy og Kvaløy Feøy Vindkjeftholmen, sørvest av Feøy | 59 22.3296 005 10.3153 | Iso WRG 2s | 12.0 | Lyktehus på underbygning 6.0 | 3.8 3.8 4.9 | 1 G 192.8 - 235.6 Fra inn på holmen N av Feøy lykt til midt i Kyrkjesundet. 2 R 235.6 - 331.6 Til klar V av Sandholmane. 3 G 331.6 - 353.0 Til klar V av 6m grunne og klar V av Helganesbåen. 4 W 353.0 - 4.1 Til 159m Ø av Gangvaskjer. 5 R 4.1 - 48.6 Til Ø av Feøytangen. |
| 131100 17 | Feøy og Kvaløy Flatmøy På Flatmøyskjeret | 59 22.4489 005 11.9687 | Iso WRG 6s | 8.8 | Lyktehus på stativ 9.0 | 2.22 2.03 3.43 | 1 G 19.7 - 28.4 Fra kloss til Helganeset til 200m V av Helganesboen j.st. og V av slaggrunnen ved Helganesboen 2 W 28.4 - 43.0 Til 150m SØ av Kolgarden j.st. 3 R 43.0 - 59.6 Til 180m S av Gangvarfluholmen 4 G 59.6 - 159.9 Til 111m Ø av Engelskmannen j.st. NØ for Gitterøya 5 W 159.9 - 161.9 Til 117m V av Reidungen j.st. og klar V av slaggrunnen ved Reidungen 6 R 161.9 - 183.4 Til 180m V av lite skjær nord for Ternholmen og Ø av 6 m grunne på Reidungbåen 7 G 183.4 - 186.9 Til 100m V av lite skjær nord for Ternholmen |
| 131101 17 | Feøy og Kvaløy Kjerringsund Skjer øst om Skjerandskjer | 59 22.5908 005 11.5202 | Q R | 7.3 | Lanterne på stang 7.1 | 3.4 | 1 R 0.0 - 360.0 Rundtlysende |
| 131120 17 | Nord Karmøy Langøy Langøy sørside | 59 22.4183 005 12.7840 | Fast R lys | 5.0 | HIB på stang 5.0 | 2.7 | 1 R 0.0 - 360.0 Rundtlysende |
| 131121 17 | Nord Karmøy Småurter N kant Småurter | 59 22.4484 005 13.1276 | Fast G lys | 4.0 | HIB på stang 6.0 | 2.9 | 1 G 0.0 - 360.0 Rundtlysende |
| 131122 17 | Nord Karmøy Nordre Småurter Lite skjær Kveitevika | 59 22.4532 005 13.0195 | Fast R lys | 5.0 | Lanterne på stang 6.5 | 2.5 | 1 R 0.0 - 360.0 Rundtlysende |

| Fyrnr. Kartnr | Område Navn Beliggenhet | Posisjon | Karakter | Lys høyde [m] | Beskrivelse Høyde over grunnen [m] | Lysvidde R G W | Sektor - farge - retning - beskrivelse |
|------------------|---|---------------------------|------------|---------------------|---------------------------------------|-------------------------|---|
| 131124 17 | Nord Karmøy Kveitevika Holme i innløpet til Kveitevika | 59 22.5121 005 13.3283 | Fast R lys | 4.0 | HIB på stang 6.0 | 2.9 | 1 R 0.0 - 360.0 Rundtlysende |
| 131126 17 | Torvastad Kveitevika havn Kveitevika havn | 59 22.5937 005 13.4043 | Fast R lys | 4.5 | HIB på stang 6.5 | 2.8 | |
| 131200 17 | Feøy og Kvaløy Kvaløysundet På Gitterøy, nordvest av Karmøy | 59 23.1498 005 11.0340 | Iso WRG 4s | 10.0 | Lyktehus 3.0 | 4.8 4.8 5.5 | 1 R 72.8 - 101.7 Fra inn på Ulvøya til midt i Kvaløysundet 2 G 101.7 - 161.3 Til klar Ø av Kvaløya og klar Ø av Rassenesfluene 3 W 161.3 - 182.0 Til klar V av Skåreskaget og V av Vestreflua 4 R 182.0 - 189.1 Til klar V av Torvastad-Treboen stang 5 G 189.1 - 284.4 Til inn mot land på Gitterøya, øst for lykta |
| 131242 17 | Feøy Helleholmen, S N av Duøy | 59 22.7054 005 9.7698 | Fast R lys | 4.9 | HIB på stang 8.2 | 2.0 | 1 R 0.0 - 360.0 Rundtlysende |
| 131243 17 | Feøy Duøy, N N av Duøy | 59 22.6779 005 9.8377 | Fast G lys | 5.0 | HIB på stang 8.0 | 2.0 | 1 G 0.0 - 360.0 Rundtlysende |
| 131244 17 | Feøy Trulsholmen, S S av Ulvøy | 59 22.6151 005 10.3345 | Fast R lys | 5.1 | HIB på stang 8.9 | 2.0 | 1 R 0.0 - 360.0 Rundtlysende |
| 131246 17 | Feøy Gitterøysund, SV Karmøy | 59 22.8003 005 10.7197 | Fast R lys | 5.6 | HIB på stang 6.9 | 2.9 | 1 R 0.0 - 360.0 Rundtlysende |
| 131247 17 | Feøy Glitterøysund, Ø Karmøy | 59 22.8172 005 10.7311 | Fast G lys | 4.9 | HIB på stang 7.6 | 2.9 | 1 G 0.0 - 360.0 Rundtlysende |
| 131248 17 | Feøy Glitterøysund, NV Karmøy | 59 22.8585 005 10.6907 | Fast R lys | 6.7 | HIB på stang 5.8 | 2.9 | 1 R 0.0 - 360.0 Rundtlysende |
| 131250 17 | Feøy Kyrkjesundet, NV S Fjørholmen | 59 22.6150 005 10.9708 | Fast R lys | 8.4 | HIB på stang 5.6 | 2.9 | 1 R 0.0 - 360.0 Rundtlysende |
| 131252 17 | Feøy Kyrkjesundet Karmøy | 59 22.6372 005 11.1590 | Fast R lys | 6.2 | HIB på stang 6.6 | 2.9 | 1 R 0.0 - 360.0 Rundtlysende |
| 131253 17 | Feøy Kyrkjesundet, SØ Karmøy | 59 22.6780 005 11.3359 | Fast G lys | 6.7 | HIB på stang 9.8 | 2.9 | 1 G 0.0 - 360.0 Rundtlysende |
| 131254 17 | Feøy Kyrkjesundet, NØ Karmøy | 59 22.6813 005 11.2938 | Fast R lys | 6.2 | HIB på stang 5.7 | 2.9 | 1 R 0.0 - 360.0 Rundtlysende |
| 131300 17 | Feøy og Kvaløy Middagsnes Feøy sv side | 59 22.6005 005 8.8915 | Oc WRG 6s | 10.0 | Lyktehus 3.0 | 5.3 5.3 6.6 | 1 G 320.2 - 351.7 Fra inn på land på Sørøya til klar V av Sørøyas vestside 2 W 351.7 - 354.4 Til klar Ø av Sauøyas østside 3 R 354.4 - 29.7 Til midt inn på holmen Sileningen 4 G 29.7 - 64.0 Til klar N av Little Sileningen 5 W 64.0 - 68.9 Til klar S av Lamholmen 6 R 68.9 - 142.9 Til inn på land på Tørholmens vestside. |

| Fyrnr. Kartnr | Område Navn Beliggenhet | Posisjon | Karakter | Lys høyde [m] | Beskrivelse Høyde over grunnen [m] | Lysvidde R G W | Sektor - farge - retning - beskrivelse |
|------------------|---|---------------------------|------------|---------------------|---------------------------------------|-------------------------|---|
| 131600 17 | Haugesund Kvaløytåi Kvaløytåna | 59 24.1964 005 9.4600 | FI WRG 5s | 12.5 | Lyktehus på søyle 6.5 | 7.6 7.6 9.3 | 1 G 21.3 - 33.0 Fra innover Trongholmane til 405m V av Svartetangsskoltene 2 W 33.0 - 46.8 Til klar SØ av Urter 3 R 46.8 - 51.6 Til klar SØ av Urter 4 G 51.6 - 83.5 Til klar S av Skotleskjeret og godt klar S av Stora Svea 5 R 83.5 - 86.3 Til klar S av Skotleskjeret og klar S av Stora Svea 6 G 86.3 - 97.6 Til klar SV av Lægorskjer og mellom Perskjeret og Skotleskjeret 7 R 97.6 - 134.0 Til 40 m SV av Vårskru 8 G 134.0 - 152.2 Til innover Indrevær 9 R 152.2 - 164.2 Til 153m Ø av Seiskjær og klar Ø av Indrevær 10 G 164.2 - 176.3 Til klar Ø av Bramsflua 11 W 176.3 - 185.5 Til 602 m V av Stora Bleiskjer 12 R 185.5 - 204.5 Til klar V av Skåreskaget 13 G 204.5 - 239.7 Til 163m S av Kråkene lykt 14 W 239.7 - 241.3 Til 177m NV av Hauskeskjær 15 R 241.3 - 271.5 Til SV av Flataskjer |
| 131700 17 | Karmøy nv side Kråkene På Kråkene, nord for Karmøy | 59 25.2255 005 12.5805 | Oc WRG 6s | 11.8 | Lyktehus på søyle 8.9 | 4.2 4.2 5.5 | 1 G 221.6 - 248.7 Fra170 m SØ av Skåre-Treboen til klar S av Kråkeflu 2 W 248.7 - 264.6 Til klar N av 7 m grunne ved Djupeflua, 168 m N av Nordre Molskjær HIB 3 R 264.6 - 2.8 Til 44 m V av holme NV av Hauskjeskeret. 4 G 2.8 - 28.8 Til 332 m NV av Flatskjer 5 W 28.8 - 42.9 Til 195 m S av Torvestad-Treboen stang 6 R 42.9 - 64.3 Til 447 m N av Kalvøytåi lykt 7 G 64.3 - 72.3 Til 385 m S av Skotleskjer 8 R 72.3 - 79.9 Til 452 m S av Indrevær og klar av Juleboane grunne 9 G 79.9 - 117.0 Til 481 m NØ av Nipsholmen 10 W 117.0 - 119.8 Til klar SV av Vestreflua 11 R 119.8 - 126.3 Til inn mot Vestreflua |
| 131800 17 | Karmøy nv side Kobbholmen, øvre | 59 24.3654 005 14.0205 | Fast R lys | 11.8 | Lanterne på stang 4.5 | 4.4 | 1 R 142.0 - 150.0 Lyser fra 142 til 150 grader Overrett med: 131900 Retning: 146.1 Beskrivelse: Leder inn Osnesgavelen. |
| 131900 17 | Karmøy nv side Kobbholmen, nedre | 59 24.3884 005 13.9899 | Fast R lys | 9.5 | Lanterne på stang | 8.0 | 1 R 142.0 - 150.0 Lyser fra 142 til 150 grader Overrett med: 131800 Retning: 146.1 Beskrivelse: Leder inn Osnesgavelen. |
| 132000 17 | Karmøy NV side Hanseskjer Nordvestspissen på Karmøy | 59 23.8938 005 12.5205 | Iso WRG 2s | 8.0 | Lyktehus 3.0 | 2.7 2.7 3.3 | 1 G 14.5 - 17.7 Fra inn mot Flatmøy til midt i leden V av Flatmøy og klar Ø av Kolgarden stang 2 R 17.7 - 22.2 Til klar SØ av Reidungen 3 G 22.2 - 112.3 Til klar NNØ av Kvaløya 4 W 112.3 - 119.1 Til klar SV av sørligste Flataskjer 5 R 119.1 - 216.2 Til midt i løpet mellom Gjarøy HIB og Gjarøygrunnen HIB 6 G 216.2 - 222.0 Til inn på Gjarøy |
| 132001 17 | Karmøy NV Lamholmflu V av Stora Lamholmen | 59 23.7434 005 12.4820 | Fast G lys | 7.0 | HIB på stang 11.0 | 2.0 | |
| 132002 17 | Osnesgavlen Skorpa Nord Karmøy | 59 23.7740 005 12.3246 | Q R | 10.0 | HIB på stang 7.0 | 2.0 | 1 R 0.0 - 360.0 Rundtlysende |
| 132003 17 | Osnesgavlen Lamholmgrunnen Nord Karmøy | 59 23.8688 005 12.6160 | Fast G lys | 6.9 | HIB på stang 11.4 | 2.0 | 1 G 0.0 - 360.0 Lanterner rundtlysende grønn. |
| 132004 17 | Osnesgavlen Hansaholmen Nord Karmøy | 59 23.8832 005 12.5464 | Fast R lys | 7.4 | HIB på stang 7.6 | 2.0 | 1 R 0.0 - 360.0 Rundtlysende |

| Fyrnr. Kartnr | Område Navn Beliggenhet | Posisjon | Karakter | Lys høyde [m] | Beskrivelse Høyde over grunnen [m] | Lysvidde R G W | Sektor - farge - retning - beskrivelse |
|------------------|---|---------------------------|------------|---------------------|---------------------------------------|-------------------------|---|
| 132005 17 | Osnesgavlen Svorteskerene Nord Karmøy | 59 24.0120 005 12.7129 | Fast G lys | 6.8 | HIB på stang 10.2 | 2.0 | 1 G 0.0 - 360.0 Rundtlysende |
| 132006 17 | Osnesgavlen Loppo Nord Karmøy | 59 24.1189 005 12.7680 | Fast R lys | 5.8 | HIB på stang 5.5 | 2.0 | 1 R 0.0 - 360.0 Rundtlysende |
| 132007 17 | Osnesgavlen Strumpogrunnen Nord Karmøy | 59 24.2600 005 13.0569 | Fast G lys | 5.8 | HIB på stang 11.2 | 2.0 | 1 G 0.0 - 360.0 Rundtlysende |
| 132008 17 | Osnesgavlen Torleifskerene Nord Karmøy | 59 24.2913 005 13.0161 | Fast R lys | 6.5 | HIB på stang 6.0 | 2.0 | 1 R 0.0 - 360.0 Rundtlysende |
| 132009 17 | Osnesgavlen Gjarøy Nord Karmøy | 59 24.3249 005 13.2035 | Fast G lys | 8.0 | HIB på stang 6.4 | 2.0 | 1 G 0.0 - 360.0 Rundtlysende |
| 132010 17 | Osnesgavlen Gjarøygrunnen Nord Karmøy | 59 24.3467 005 13.1518 | Fast R lys | 5.6 | HIB på stang 8.4 | 2.0 | 1 R 0.0 - 360.0 Rundtlysende |
| 132011 17 | Osnesgavlen Småholmene Nord Karmøy | 59 24.5051 005 13.5923 | Fast G lys | 5.9 | HIB på stang 5.5 | 2.0 | 1 G 0.0 - 360.0 Rundtlysende |
| 132012 17 | Osnesgavlen Kjötrot Nord Karmøy | 59 24.5376 005 13.5921 | Fast R lys | 6.8 | HIB på stang 5.6 | 2.0 | 1 R 0.0 - 360.0 Rundtlysende |
| 132300 17 | Røvær Glette Midt på Glette | 59 25.4693 005 7.5261 | Iso WRG 2s | 23.0 | Lyktehus 3.0 | 4.7 4.7 6.0 | 1 G 247.7 - 265.7 2 W 265.7 - 266.8 3 R 266.8 - 316.1 4 G 316.1 - 357.4 5 W 357.4 - 15.0 6 R 15.0 - 79.5 7 G 79.5 - 116.4 Fra klar NV av Skåreskaget til 365m S av Skåreholmen. Til 368m N av Kråkene (Sør Kardinal stake Vestreflua i sektoren). Til klar NØ av Tåskjeret NØ av Kvaløy. Til 363m V av Svartetangskoltene. Til 195m SØ av Lægerskjer. Til klar N av Nordbåen. Til klar S av stang SV av Flatholmen og 147 m SV av Flatholmen. |
| 132301 17 | Røvær Glette, V Glettes V side | 59 25.4420 005 7.3410 | VQ G 0,5s | 14.2 | Lanterne på stang 5.2 | 2.1 | 1 G 0.0 - 360.0 Rundtlysende |
| 132302 17 | Røvær Melerane Kvaløyfjorden | 59 25.3522 005 7.2335 | VQ R 0,5s | 7.0 | Lanterne på stang 7.0 | 2.6 | 1 R 0.0 - 360.0 Rundtlysende |
| 132400 17 | Røvær Glåpane Nordre Glåpen | 59 25.7424 005 7.6383 | Iso WRG 6s | 11.7 | Lyktehus på stativ 6.0 | 5.2 5.2 6.6 | 1 G 164.2 - 193.1 2 W 193.1 - 211.7 3 R 211.7 - 253.5 4 G 253.5 - 274.4 5 W 274.4 - 306.7 6 R 306.7 - 342.3 7 G 342.3 - 54.0 8 W 54.0 - 63.5 9 R 63.5 - 88.4 10 G 88.4 - 114.8 Fra inn på Gitterøya østpynt til klar Ø av Bramsflua 11m grunne Til 260m NV av Stora Bleiskjær Til klar N av Skåreslaget Til klar S av Skåreholmen Til 109m NØ av Indrevær Til midt over Midt-Gloppen Til klar NV av Svarteskjeret og klar N av Rolsbåen Til klar S av Store Hatt og klar S av Stora Svea Til 71m S av Flatholmbåen stang Til inn på Gitterøya. |
| 132578 17 | Røvær Bryggjelandsosen Bryggjelandsosen | 59 25.8876 005 5.7526 | Iso R 4s | 6.5 | HIB på stang 10.8 | 3.6 | 1 R 0.0 - 360.0 Rundtlysende |

| Fyrnr. Kartnr | Område Navn Beliggenhet | Posisjon | Karakter | Lys høyde [m] | Beskrivelse Høyde over grunnen [m] | Lysvidde R G W | Sektor - farge - retning - beskrivelse |
|------------------|---|--------------------------|------------|---------------------|---------------------------------------|-------------------------|---|
| 132579 17 | Røvær Hillerøy Sør 2 Bryggjelandsosen | 59 25.9061 005 5.9901 | Iso G 4s | 6.7 | HIB på stang 10.3 | 3.5 | 1 G 0.0 - 360.0 Rundtlysende |
| 132580 17 | Røvær Røvær S N av Bryggjelandsosen | 59 25.9505 005 5.6904 | Iso R 2s | 6.5 | HIB på stang 7.5 | 3.5 | 1 R 0.0 - 360.0 Rundtlysende |
| 132581 17 | Hillerøy Hillerøy Sør Inn seiling til Bekkarvik | 59 25.9551 005 5.7936 | Iso G 2s | 7.3 | HIB på stang | 3.4 | 1 G 0.0 - 360.0 Rundtlysende |
| 132582 17 | Røvær Torgersnes Torgersnes | 59 26.0891 005 5.6330 | Q R | 5.6 | HIB på stang 10.0 | 2.9 | 1 R 0.0 - 360.0 Rundtlysende |
| 132584 17 | Røvær Likholmen Vindkjelt | 59 26.1855 005 5.6476 | Fast R lys | 7.3 | HIB på stang 5.7 | 1.4 | 1 R 0.0 - 360.0 Rundtlysende |
| 132600 17 | Røvær Holkopp | 59 26.7236 005 5.6711 | Q R | 11.8 | Lanterne på stang 5.5 | 3.5 | 1 R 0.0 - 360.0 Rundtlysende. |
| 132671 17 | Nipsholmen Mjåsund, NV Røvær | 59 26.7126 005 5.5721 | Fast G lys | 13.6 | HIB på stang 6.5 | 2.9 | 1 G 0.0 - 360.0 Rundtlysende |
| 132672 17 | Røvær Mjåsund, Ø Nordresjøen | 59 26.6186 005 5.5152 | Fast R lys | 4.9 | HIB på stang 6.1 | 2.9 | 1 R 0.0 - 360.0 Rundtlysende |
| 132673 17 | Røvær Mjåsund, V Nordresjøen | 59 26.6221 005 5.4929 | Fast G lys | 6.2 | HIB på stang 5.7 | 2.9 | 1 G 0.0 - 360.0 Rundtlysende |
| 132674 17 | Røvær Mjåsund, SØ Mjørsund | 59 26.5506 005 5.5318 | Fast R lys | 6.0 | HIB på stang 5.5 | 2.9 | 1 R 0.0 - 360.0 Rundtlysende |
| 132675 17 | Røvær Mjåsund, SV Mjørsund | 59 26.5436 005 5.5126 | Fast G lys | 7.6 | HIB på stang 5.7 | 2.9 | 1 G 0.0 - 360.0 Rundtlysende |
| 132900 17 | Sletta, Sirahavet Røværsholmen N for Røvær | 59 27.1011 005 4.1588 | Iso WRG 4s | 22.5 | Fyrbygning med tårn 15.5 | 10.2 9.8 12.8 | 1 G 351.1 - 355.6 Fra inn på Røvær til klar V av Bjørkeværgrunnen 2 W 355.6 - 8.1 Til klar Ø av Urter 3 R 8.1 - 26.1 Til godt klar NV av Næstholmflua og SV av Vieflua 4 G 26.1 - 47.7 Til klar NV av Nordboen 5 W 47.7 - 166.8 Til klar V av Utnørdingen 6 R 166.8 - 199.5 Til klar V av Lyngsøya og klar Ø av Meleneklubben 7 G 199.5 - 230.6 Til 308m SØ av Ramsholmane 8 W 230.6 - 238.2 Til klar N av Bramsflu 9 R 238.2 - 245.9 Til klar S av Bramsflua, og klar N av Store Bleiskjeret 10 G 245.9 - 269.6 Til klar S av Grunnane 12m. 11 W 269.6 - 274.3 Til klar N av 8m Nordre Skolten 12 R 274.3 - 276.3 Til S av Nordre Skolten |

| Fyrnr. Kartnr | Område Navn Beliggenhet | Posisjon | Karakter | Lys høyde [m] | Beskrivelse Høyde over grunnen [m] | Lysvidde R G W | Sektor - farge - retning - beskrivelse |
|------------------|---|---------------------------|-------------------|---------------------|---------------------------------------|-------------------------|--|
| 133000 17 | Sletta og Bømlafjord Bleivika På neset vest om Bleivika | 59 28.7745 005 13.5230 | Iso WRG 4s | 23.0 | Lyktehus 3.0 | 5.7 5.7 7.1 | 1 R 299.2 - 325.0 Fra inn på Bleivika til midt i sundet mellom Stølsholmen og Såteholmen 2 G 325.0 - 357.1 Til klar V av Tonjerskjærene HIB 3 W 357.1 - 2.1 Til klar Ø av Reidungfluene og klar Ø av Reidungen 4 R 2.1 - 34.8 Til 365m SØ av Little Bleiskjeret 5 G 34.8 - 82.7 Til klar N av Bramsflu 6 W 82.7 - 104.5 Til klar S av Gåseskallen 7 R 104.5 - 145.9 Til inn på Ramsholmane 8 G 145.9 - 155.5 Til 178m NØ av Ramsholmane 9 W 155.5 - 171.0 Til 330m V av Smørsundbåen stang 10 R 171.0 - 179.3 Til inn på land ved Stemmevika |
| 133100 17 | Sletta og Bømlafjorden Mølstrevågen Laksnotholmen | 59 31.3355 005 15.1233 | Oc WRG 6s | 3.8 | Lyktehus 3.0 | 4.0 4.0 5.5 | 1 R 271.8 - 303.5 Fra inn på kaihjørnet ved gamlebutikken til midt i sundet inn mot Voll 2 G 303.5 - 84.5 Til klar N av 4m grunnen NV av Eikeholmen og klar N av Eikeholmen 3 W 84.5 - 85.4 Til klar S av odde V av Grabbevikodden 4 R 85.4 - 101.7 Til innover land ved Fauskevik |
| 133200 17 | Bømlafjorden Ryvarden På Ryvardsneset | 59 31.6169 005 13.5117 | Oc (3) WRG 10s | 22.3 | Fyrbygning med tårn 10.0 | 9.8 9.3 12.4 | 1 G 358.8 - 7.1 Fra 170m V av Lakseklubben til 177m V av Smørsundneset. 2 W 7.1 - 34.2 Til 211m SØ av Søre pynt på Ramsholmane. 3 R 34.2 - 42.0 Til inn på østlige Ramsholmen. 4 G 42.0 - 63.8 Til klar N av Gåseskallen og 467m S av Gåseskeret. 5 W 63.8 - 65.9 Til 237m S av Gåseskeret. 6 R 65.9 - 92.0 Til inn på Lyngsøya. 7 G 92.0 - 131.7 Til 284m NNØ av Gunnarskeret. 8 W 131.7 - 153.4 Til klar SV av Little Bloksen og 167m V av Ådneskeret. 9 R 153.4 - 170.7 Til klar Ø av Bloksflua og 255m Ø av Little Bloksen. 10 G 170.7 - 184.0 Til 145m Ø av Store Bloksen. 11 W 184.0 - 193.2 Til 174m V av Håskru lykt og klar V av Skagaholmen. 12 R 193.2 - 202.3 Til over Skagaholmen. |
| 133300 19 | Sletta og Bømlafjord Little Bloksen På Little Bloksen | 59 32.4356 005 12.9770 | VQ (9) W 10s | 16.5 | Lanterne på stativ 16.5 | 6.0 | 1 W 0.0 - 360.0 Rundtlysende. Racon Signal: Type: Morsetegn B m/utstrekning 0.0 n.mil (FA) Frequency Agile |
| 133301 19 | Sletta, Bømlafjorden Store Bloksen På Store Bloksen | 59 32.6015 005 13.4753 | Q W | 13.5 | Lanterne på stang 13.8 | 6.2 | 1 W 0.0 - 360.0 Rundtlysende |
| 133400 19 | Sletta og Bømlafjord Håskru Sør i Bømlafjord | 59 32.9102 005 14.3096 | Iso WRG 2s | 11.8 | Lyktehus på stativ 6.5 | 4.4 4.4 5.6 | 1 G 6.8 - 22.4 Fra innover land ved Ryvardsvik til 165m V av Ryvardsneset 2 W 22.4 - 42.0 Til klar SØ av 9,5 m på Bloksflua og 360m SØ av Lille Bloksen lanterne 3 R 42.0 - 62.5 Til 217m NV av Lille Bloksen 4 G 62.5 - 189.9 Til klar Ø av Stora Bleikja 5 W 189.9 - 203.5 Til 93m NV av Kjeholmen 6 R 203.5 - 225.1 Til inn på land ved Lyngholmane |
| 133500 19 | Sletta og Bømlafjord Raudholmene Gunnarskerersholet | 59 33.4894 005 8.5265 | Oc WRG 6s | 16.0 | Lyktehus på stativ 6.5 | 5.7 5.7 7.1 | 1 R 40.9 - 75.5 Fra 435m NV av Låtersøy til mellom Utnøringsbåen og Utnøringshausen 2 G 75.5 - 82.7 Til klar N av 6,6m grunne Utnøringshausen 3 W 82.7 - 124.4 Til klar SV av 10m Kvaløyflua og 225 m SV av Gunnarsker SV skjer 4 R 124.4 - 142.7 Til klar SV om 1,3m Langboen og 730m SV av Sørå Kringskeret 5 G 142.7 - 200.8 Til 130m Ø av Ådneøy 6 W 200.8 - 208.4 Til 115m NV av Osneset 7 R 208.4 - 231.0 Til innover Bømlahuk 8 G 231.0 - 241.9 Til 180m SØ av Bømlahuk v/Barlindeflu 9 W 241.9 - 286.8 Til 185m NØ av Store Bloksen 10 R 286.8 - 329.2 Til 180m NØ av østre Ramsholmen 11 G 329.2 - 40.9 Til førstnevnte grense. |
| 133800 19 | Sletta og Bømlafjord Bømlahamn Bømmelhavn V siden av innløpet | 59 35.7033 005 13.9339 | Oc (3) WRG 10s | 9.3 | Lyktehus på søyle 5.7 | 3.2 3.2 4.2 | 1 G 261.8 - 289.1 Fra inn på Luten til klar S av liten holme Ø av lykten 2 W 289.1 - 303.1 Til klar NØ av stangen N av Hamnholmen 3 R 303.1 - 334.4 Til innover Hamnholmen 4 G 334.4 - 8.5 Til klar V av Hamnholmen 5 W 8.5 - 18.7 Til klar Ø av Flistangen 6 R 18.7 - 29.4 Til innover Flistangen. |

| Fyrnr. Kartnr | Område Navn Beliggenhet | Posisjon | Karakter | Lys høyde [m] | Beskrivelse Høyde over grunnen [m] | Lysvidde R G W | Sektor - farge - retning - beskrivelse | | | | |
|------------------|--|---------------------------|---------------|---------------------|---------------------------------------|-------------------------|---|---|---|--|---------------|
| 134015 19 | Bømlo Rundøyklubben Rundøyklubben øst pynt | 59 37.1528 005 14.9906 | Iso G 2s | | HIB på stang | 4.1 | 1 | G | 0.0 | - 360.0 | Rundtlysende |
| 134016 19 | Bømlafjorden Store Bleikja Utenfor Langevåg | 59 36.9273 005 15.3500 | Iso R 2s | 8.1 | HIB på stang | 4.4 | 1 | R | 0.0 | - 360.0 | Rundtlysende |
| 134017 19 | Sletta og Bømlafjord Rundøy Langevåg | 59 36.9415 005 14.7985 | Fast G lys | 10.5 | HIB på stang | 3.5 | 1 | G | 0.0 | - 360.0 | Rundtlysende |
| 134018 19 | Bømlo Litla Bleikja Ytterst på Langevåg molo | 59 36.8543 005 14.9112 | Fast R lys | | HIB på stang | 3.8 | 1 | R | 0.0 | - 360.0 | Rundtlysende |
| 134019 19 | Sletta og Bømlafjorden Rundøya, SØ Tange sørøst Rundøya | 59 36.7773 005 14.4804 | Fast G lys | 10.0 | HIB på stang 8.0 | 4.2 | 1 | G | 0.0 | - 360.0 | Rundtlysende |
| 134021 19 | Sletta og Bømlafjord Rundøyflu Langevåg | 59 36.6767 005 14.2981 | Fast G lys | 5.1 | HIB på stang | 3.7 | 1 | G | 0.0 | - 360.0 | Rundtlysende |
| 134022 19 | Sletta og Bømlafjorden Langetangen Nordpynt på Langetangen | 59 36.5884 005 14.3294 | Fast R lys | 10.0 | HIB på stang 8.0 | 3.4 | 1 | R | 0.0 | - 360.0 | Rundtlysende |
| 134223 19 | Sletta og Bømlafjord Mjåsundflu Langevåg | 59 36.4851 005 13.9380 | Fast G lys | 5.1 | HIB på stang 8.0 | 2.5 | 1 | G | 0.0 | - 360.0 | Rundtlysende |
| 134325 19 | Sletta og Bømlafjord Buavåg, V Austre Buavågen | 59 36.0292 005 18.9235 | Fast G lys | 5.0 | HIB på stang 7.1 | 1.9 | 1 | G | 0.0 | - 360.0 | Rundtlysende |
| 134326 19 | Sletta og Bømlafjord Buavåg, Ø Austre Buavågen | 59 36.0377 005 18.9753 | Fast R lys | 4.8 | HIB på stang 8.0 | 1.6 | 1 | R | 0.0 | - 360.0 | Rundtlysende |
| 134423 19 | Bømlafjorden Kvitaneset På Kvitaneset | 59 36.1145 005 18.4452 | Iso G 4s | 11.0 | HIB på stang 7.0 | 6.0 | 1 | G | 0.0 | - 360.0 | Rundtlysende |
| 134424 19 | Sletta og Bømlafjord Buaneset Sveio | 59 36.1309 005 18.9253 | Iso R 4s | 8.5 | HIB på stang 3.0 | 4.1 | 1 | R | 0.0 | - 360.0 | Rundtlysende. |
| 134500 19 | Bømlafjorden Nappholmen Nappholmene | 59 38.4829 005 20.3095 | Oc (2) WRG 8s | 14.7 | Lyktehus 3.5 | 7.2 7.2 8.7 | 1 2 3 4 5 6 7 8 9 10 11 12 | G W R G W R G R G W R | 24.6 - 33.1 33.1 - 44.8 44.8 - 135.6 135.6 - 141.6 141.6 - 145.1 145.1 - 153.6 153.6 - 208.7 208.7 - 217.8 217.8 - 244.8 244.8 - 282.5 282.5 - 284.6 284.6 - 292.9 | Fra inn på land ved Tjernagelshøyden til klar NV av Litte Bloksen. Til klar SØ av Skarveberget Til klar SV av sydspiss av Sørø Lamøya. Til 108m NØ av Nordra Lamøya. Til 183m SV av Ramsholmfluene NV stang. Til klar Ø av Totsholmen. Til klar SØ av Midtholmen. Til 212m NV av Hjartholmen. Til 188m NV av Grimsholmen. Til kloss S av Litteleika S av Storøya. Til 45m N av Snøreholmen. Til inn på vestre Øklandsvåg. | |

| Fyrnr. Kartnr | Område Navn Beliggenhet | Posisjon | Karakter | Lys høyde [m] | Beskrivelse Høyde over grunnen [m] | Lysvidde R G W | Sektor - farge - retning - beskrivelse |
|------------------|---|---------------------------|--------------------|---------------------|---------------------------------------|-------------------------|--|
| 134600 19 | Sletta og Bømlafjord Mosterhamn Kaninholmen, Bømlafjorden | 59 41.9405 005 23.6069 | Oc WRG 6s | 11.5 | Lyktehus 3.0 | 5.5 5.5 6.9 | 1 G 205.1 - 232.9 Fra inn på Fyrholmen til 126m SØ av Hestholmflua lanterne 2 W 232.9 - 257.8 Til klar N av Nappen 3 R 257.8 - 327.4 Til klar Ø av Midvikøya 4 G 327.4 - 346.9 Til klar V av vestligste punkt på Ytre Hauglandsneset 5 W 346.9 - 348.7 Til klar Ø av land V i Førdespollen 6 R 348.7 - 21.8 Til klar SØ av Knappholmane 7 G 21.8 - 29.9 Til klar NV av søre Nappholmen, klar av Nappholmflua 8,5m 8 W 29.9 - 41.5 Til kloss i land ved Mosterhuk 9 R 41.5 - 43.2 Til inn på land ved Mosterhuk |
| 134630 19 | Mosterhamn Mosterhamn molo Mosterhamn molo | 59 41.8978 005 23.3979 | Fast R lys | 9.5 | HIB på stang 6.2 | 2.1 | 1 R 0.0 - 360.0 Rundtlysende |
| 134631 19 | Mosterhamn Kaninholmen Kaninholmen | 59 41.9310 005 23.6121 | Fast G lys | 9.3 | HIB på stang | 2.1 | 1 G 0.0 - 360.0 Rundtlysende |
| 134700 19 | Bømlafjorden Hestholmflua Spysøysundet | 59 42.6513 005 25.2426 | Q (9) W 15s | 4.0 | Lanterne på stang | 3.5 | 1 W 0.0 - 360.0 Rundtlysende |
| 134701 19 | Bømlafjorden Austneset Spysøysundet | 59 42.7016 005 23.7852 | Q R | 3.5 | Lanterne på stang | 2.2 | 1 R 0.0 - 360.0 Rundtlysende |
| 134800 19 | Sletta og Bømlafjord Skjersholmane molo (privat) | 59 44.9402 005 28.1809 | Iso R 2s | 6.2 | Lanterne på stang 4.4 | 2.5 | R 0.0 - 360.0 |
| 134801 19 | Sletta og Bømlafjord Skjersholmane ferjeleie (privat) | 59 44.9565 005 28.0968 | Fast R lys | 5.0 | Lanterne på stang 4.5 | 2.6 | R 0.0 - 360.0 |
| 134802 19 | Sletta og Bømlafjord Sæbøskjæra S av Sæbøskjæra | 59 45.0144 005 28.3606 | Q (6) W LFI 15s | 5.5 | Lanterne på stang 8.0 | 2.0 | 1 W 0.0 - 360.0 Rundtlysende |
| 134803 19 | Sletta og Bømlafjord Sørøy Eldøyane | 59 45.0252 005 29.2482 | FI G 3s | 6.0 | Lanterne på stang 6.0 | 3.0 | 1 G 0.0 - 360.0 Rundtlysende |
| 135000 19 | Espevær Marholmen På Marholmen | 59 34.8949 005 8.6710 | Iso WRG 6s | 8.6 | Lyktehus 3.0 | 3.8 3.8 4.6 | 1 R 154.0 - 158.7 Fra inn mot Romsholmen N-spiss til midt i sundet mellom Romshl og Danmarksundet 2 G 158.7 - 293.0 Til klar SV av Bømlahuk og klar SV av Saugøyboen. 3 W 293.0 - 345.9 Til klar Ø av Lille Raudholmen 4 R 345.9 - 3.6 Til inn på Austre Marholmane østside |
| 135001 19 | Espevær Saugøybåen sør av Saugøy | 59 34.8684 005 8.8335 | Q G | 5.2 | Lanterne på stativ | 3.8 | G 0.0 - 360.0 |
| 135100 19 | Espevær Dørøy På Dørøy | 59 35.2274 005 9.2692 | Iso WRG 2s | 8.3 | Lyktehus 3.0 | 3.8 3.8 5.0 | 1 G 219.5 - 278.7 Fra inn på Ådnesøya til klar S av Ådnøyflus HIB 2 W 278.7 - 284.0 Til klar N av Skardholmen 3 R 284.0 - 339.2 Til innover Skardholmen 4 G 339.2 - 16.3 Til klar V av skjæret sør av Skardholmen og 178m V av Seiskjeret 5 W 16.3 - 22.4 Til 113m Ø av Saugøybåen lanterne, i sektoren ligger 5,6 m grunnen på Raudholmflua 6 R 22.4 - 28.0 Til inn mot land på Saugøy |
| 135104 19 | Skardholmen | 59 35.1931 005 9.4407 | Fast R lys | 6.2 | HIB på stang | 3.4 | R 0.0 - 360.0 |

| Fyrnr. Kartnr | Område Navn Beliggenhet | Posisjon | Karakter | Lys høyde [m] | Beskrivelse Høyde over grunnen [m] | Lysvidde R G W | Sektor - farge - retning - beskrivelse |
|------------------|---|---------------------------|---------------------|---------------------|---------------------------------------|-------------------------|--|
| 135105 19 | Espevær Ådnøyflua | 59 35.2224 005 9.3951 | Fast G lys | 6.1 | HIB på stang | 3.4 | G 0.0 - 360.0 |
| 135108 19 | Espevær Espevær havn Kjeholmsund v side | 59 35.5830 005 9.4831 | Fast R lys | 5.8 | HIB på stang 7.3 | 1.5 | 1 R 0.0 - 360.0 Rundtlysende rød. |
| 135109 19 | Espevær Little Kjeholmen | 59 35.5696 005 9.4927 | Fast G lys | 5.8 | HIB på stang | 1.5 | G 0.0 - 360.0 |
| 135400 19 | Bømlo vestsida Eideneset | 59 35.4777 005 10.5782 | VQ (6) W LFI 10s | 11.0 | Lanterne på stang 8.6 | 4.5 | 1 W 0.0 - 360.0 Rundtlysende. |
| 135411 19 | Osneset | 59 35.3683 005 10.6910 | Q G | 12.1 | Lanterne på stang | 2.7 | G 0.0 - 360.0 |
| 135500 19 | Bømlo vestsida Dyrnes Bømløs sørvestside | 59 36.9661 005 9.8918 | Iso WRG 4s | 20.0 | Lyktehus 3.0 | 4.7 4.7 5.5 | 1 G 357.8 - 7.5 Fra innover Dyrneset og til klar V av Dyrnesflu stang, og klar Ø av Klumsholmen 2 R 7.5 - 37.5 Til klar NV av Svartanesflu stang 3 G 37.5 - 97.6 Til klar N av skjæret nord for Rongkalsøy 4 W 97.6 - 108.1 Til klar S av Boaskjersgrunnen og klar S av Boaskjeret 5 R 108.1 - 177.2 Til midt i Gissøysundet og klar Ø av nordøstspissen på Søre Gissøya 6 G 177.2 - 207.9 Til klar SØ av stang S av Marlaukholmane |
| 135501 19 | Bømlo vestsida Lyngøyosen Lyngøy, Bømløs vestsida | 59 40.1535 005 8.2854 | Iso WRG 2s | 10.5 | Lyktehus på søyle 5.5 | 4.0 4.0 5.2 | 1 R 153.0 - 156.4 Fra inn på Lyngøy nord for lykten til 64m SV av sørvestligste neset på Geitung 2 G 156.4 - 180.0 Til 90m Ø av Brattholmane 3 W 180.0 - 184.4 Til 81m V av Skjeldaskjer 4 R 184.4 - 189.0 Til inn på Jamholmen 5 G 189.0 - 194.0 Til klar Ø av søre Lyklingholmen 6 W 194.0 - 196.1 Til klar V av Utslætteneset 7 R 196.1 - 204.2 Til 129m NV av Nordreneset 8 G 204.2 - 288.7 Til 91m S av Hestaneset 9 R 288.7 - 339.3 Til midt i Gissøysundet og 57m Ø av Kjeholmane 10 G 339.3 - 357.1 Til 63m V av Nordra Gissøy 11 W 357.1 - 0.5 Til 74m Ø av Pustaren 12 R 0.5 - 9.8 Til inn på Pustaren. |
| 135600 19 | Bømlo vestsida Skotningen På Skotningen V side | 59 41.5600 005 5.5372 | Oc (2) WRG 8s | 43.0 | Lyktehus på underbygning 9.5 | 6.1 6.1 7.6 | 1 G 325.9 - 332.4 Fra innover Pustaren til 289m SV av Pustaren 2 W 332.4 - 338.1 Til 227m NØ av Slagøya 3 R 338.1 - 8.4 Til klar Ø av Boaskjæret og klar V av Kvaløyflua 10,5m 4 G 8.4 - 28.7 Til klar NV av 15m grunnen på Holsflua. 5 W 28.7 - 128.7 Til klar SV av 17m grunne Yraskallen 6 R 128.7 - 132.3 Til over 17m grunne Yraskallen 7 G 132.3 - 136.1 Til klar NØ av 17m grunne Yraskallen 8 W 136.1 - 157.6 Til klar V av 12,4m grunne Måksteinsflua 9 R 157.6 - 164.9 Til 353m V av Olvondo og klar V av Søre Ternesker 10 G 164.9 - 169.7 Til 159m V av Olvondo og klar V av Måkesteinen 11 R 169.7 - 192.7 Til 136m Ø av skjæret NØ for Olvondo 12 G 192.7 - 195.1 Til 222m V av Sveinane 13 R 195.1 - 216.1 Til inn på Toska 14 G 216.1 - 231.9 Til 258m SØ av Toska og klar SØ om Toskaboen 15 W 231.9 - 238.3 Til 150m N av Ystaskaget 16 R 238.3 - 243.5 Til inn mot Ystaskaget. |

| Fyrnr. Kartnr | Område Navn Beliggenhet | Posisjon | Karakter | Lys høyde [m] | Beskrivelse Høyde over grunnen [m] | Lysvidde R G W | Sektor - farge - retning - beskrivelse |
|------------------|--|---------------------------|------------|---------------------|---------------------------------------|-------------------------|---|
| 135700 19 | Bømlo Hiskjø Hiskhovet | 59 43.2487 005 7.7327 | Iso WRG 6s | 18.8 | Lyktehus på søyle 5.0 | 5.7 5.7 6.7 | 1 R 229.7 - 242.7 Fra Hiskholmen til klar S av Hanaskjeret varde 2 G 242.7 - 257.2 Til midt i Ådnanesosen 3 W 257.2 - 291.2 Til klar NØ av Gangvadskjeret 4 R 291.2 - 317.8 Til innover Nordre Lyklingholmen 5 G 317.8 - 345.1 Til klar V av Svarteskjeret 6 W 345.1 - 349.7 Til klar Ø av Litle Braitholmen 7 R 349.7 - 354.2 Til klar Ø av holme S av Småskjera og klar Ø av 2.5m grunne 8 G 354.2 - 77.4 Til klar N av skjæret NØ av Olvondo 9 W 77.4 - 101.2 Til klar S av 17 m grunne på Yraskallen 10 R 101.2 - 105.1 Til midt over 17 m grunne på Yraskallen 11 G 105.1 - 108.0 Til klar N av 17 m grunne på Yraskallen 12 W 108.0 - 132.0 Til klar SV av Skarvaskjeret 13 R 132.0 - 148.0 Til innover land på Hiskjø. |
| 136000 19 | Bømlo vestside Melandsvåg Arholmosen, Bømlo | 59 45.4093 005 9.9539 | Iso WRG 2s | 3.5 | Lyktehus 3.5 | 2.5 2.5 3.4 | 1 R 207.8 - 212.4 Fra inn på Hillesholmen til 43m Ø av Hillesholmen lanterne 2 G 212.4 - 341.5 Til 75m V av stang ved Fylkesneset 3 W 341.5 - 347.5 Til 52m Ø av Rysteinen 4 R 347.5 - 44.1 Mellom Grytholmen og Arholmen 5 G 44.1 - 91.2 Til 70m N av stang i Arholmosen 6 R 91.2 - 93.8 Til innpå holmen ved lykta. |
| 136100 19 | Melandsvågen Hillesholmen | 59 45.6954 005 10.2588 | FI R 3s | 3.5 | Lanterne på stang 4.1 | 2.0 | 1 R 0.0 - 360.0 Rundtlysende. |
| 136400 19 | Kuleseidkanalen - Bømlo Vordnesholmen På holmens n side | 59 44.6567 005 12.3004 | FI W 3s | 10.4 | Lanterne på stang 3.5 | 5.0 | 1 W 0.0 - 360.0 Rundtlysende |
| 136500 19 | Kuleseidkanalen - Bømlo Kuleseidkanalen, 1 Kanalens s side | 59 44.2705 005 13.4378 | Fast R lys | 4.5 | Lanterne på stang 5.0 | 3.4 | 1 R 0.0 - 360.0 Rundtlysende |
| 136600 19 | Kuleseidkanalen - Bømlo Kuleseidkanalen, 2 Kanalens s side | 59 44.2395 005 13.7673 | Fast R lys | 4.5 | Lanterne på stang 6.0 | 3.4 | 1 R 0.0 - 360.0 Rundtlysende |
| 136700 19 | Kuleseidkanalen - Bømlo Kuleseidkanalen, 3 Kanalens s side | 59 44.2986 005 13.8021 | Fast R lys | 4.5 | Lanterne på stang 5.0 | 3.4 | 1 R 0.0 - 360.0 Rundtlysende |
| 136800 19 | Kuleseidkanalen - Bømlo Kuleseidkanalen, 4 Kanalens s side | 59 44.4859 005 14.0134 | Fast R lys | 4.5 | Lanterne på stang 6.0 | 3.4 | 1 R 0.0 - 360.0 Rundtlysende |
| 136900 19 | Kuleseidkanalen - Bømlo Kuleseidkanalen, 5 Kanalens s side | 59 44.5305 005 14.0698 | Fast R lys | 4.5 | Lanterne på stang 5.0 | 3.4 | 1 R 0.0 - 360.0 Rundtlysende |
| 137000 19 | Kuleseidkanalen - Bømlo Kuleseidkanalen, 6 Kanalens s side | 59 44.5879 005 14.1778 | Fast R lys | 4.5 | Lanterne på stang 5.0 | 3.4 | 1 R 0.0 - 360.0 Rundtlysende |
| 137100 19 | Kuleseidkanalen - Bømlo Kuleseidkanalen, 7 Kanalens s side | 59 44.6290 005 14.2853 | Fast R lys | 4.5 | Lanterne på stang 5.0 | 3.4 | 1 R 0.0 - 360.0 Rundtlysende |
| 137200 19 | Kuleseidkanalen - Bømlo Kuleseidkanalen, 8 Kanalens s side | 59 44.6478 005 14.4481 | Fast R lys | 4.5 | Lanterne på stang 5.0 | 4.2 | 1 R 0.0 - 360.0 Rundtlysende |

| Fyrnr. Kartnr | Område Navn Beliggenhet | Posisjon | Karakter | Lys høyde [m] | Beskrivelse Høyde over grunnen [m] | Lysvidde R G W | Sektor - farge - retning - beskrivelse |
|------------------|---|---------------------------|------------|---------------------|---------------------------------------|-------------------------|--|
| 137300 19 | Kuleseidkanalen - Bømlo Kuleseidkanalen, 9 Kanalens s side | 59 44.6555 005 14.5572 | Fast R lys | 4.5 | Lanterne på stang 5.0 | 4.2 | 1 R 0.0 - 360.0 Rundtlysende |
| 137400 19 | Kuleseidkanalen - Bømlo Kuleseidkanalen, 10 Kanalens n side | 59 44.2907 005 13.4235 | Fast G lys | 4.5 | Lanterne på stang 5.0 | 3.9 | 1 G 0.0 - 360.0 Rundtlysende |
| 137500 19 | Kuleseidkanalen - Bømlo Kuleseidkanalen, 11 Kanalens n side | 59 44.2378 005 13.5327 | Fast G lys | 4.5 | Lanterne på stang 5.0 | 3.6 | 1 G 0.0 - 360.0 Rundtlysende |
| 137600 19 | Kuleseidkanalen - Bømlo Kuleseidkanalen, 12 Kanalens n side | 59 44.3558 005 13.8800 | Fast G lys | 4.5 | Lanterne på stang 5.0 | 3.6 | 1 G 0.0 - 360.0 Rundtlysende. |
| 137700 19 | Kuleseidkanalen - Bømlo Kuleseidkanalen, 13 Kanalens n side | 59 44.4365 005 13.9707 | Fast G lys | 4.5 | Lanterne på stang 5.0 | 3.6 | 1 G 0.0 - 360.0 Rundtlysende. |
| 137800 19 | Kuleseidkanalen - Bømlo Kuleseidkanalen, 14 Kanalens n side | 59 44.6444 005 14.3303 | Fast G lys | 4.5 | Lanterne på stang 4.0 | 3.6 | 1 G 0.0 - 360.0 Rundtlysende |
| 138000 19 | Kuleseidkanalen - Bømlo Askhusholmane På ø Kubholmen | 59 44.2305 005 15.9502 | FI R 3s | 7.7 | Lanterne på stang 4.5 | 2.4 | 1 R 0.0 - 360.0 Rundtlysende. |
| 138400 19 | Kuleseidkanalen - Bømlo Søre Klubbsundet Mellom Børøy og Hanshovdeholme | 59 43.3693 005 16.5396 | Q G | 5.5 | Lanterne på stang 9.0 | 3.3 | 1 G 0.0 - 360.0 Rundtlysende. |
| 138407 19 | Bømlo Ramsholmfluene NV Ramsholmfluene | 59 40.8869 005 17.2245 | FI G 3s | | Lanterne på stang | 3.1 | 1 G 0.0 - 360.0 Rundtlysende |
| 138408 19 | Bømlo Litla Flatøya Flatholmfluene | 59 42.3357 005 17.0363 | Iso R 2s | 6.0 | HIB på stang 6.5 | 2.4 | 1 R 0.0 - 360.0 Rundtlysende |
| 138409 19 | Bømlo Flatholmfluene Litla Flatøya øst pynt | 59 42.2890 005 17.5950 | Iso G 2s | 6.2 | HIB på stang 11.0 | 2.6 | 1 G 0.0 - 360.0 Rundtlysende |
| 138800 19 | Bømlo V side Aksteinen | 59 46.9499 005 6.2650 | Iso WRG 4s | 16.5 | Lyktehus på varde 6.6 | 4.9 4.9 6.2 | 1 R 5.8 - 14.2 Fra inn mot landet ved Melingsneset til 71m V av Nordre Skarvaskjeret 2 G 14.2 - 25.2 Til klar V av skjeret 0,2 nautiske mil sørsørvest av Aksteinen 3 W 25.2 - 31.4 Til klar SØ av 4,7m grunne på Indreskjersfluene 4 R 31.4 - 55.3 Til innover Klekkjesteiane 5 G 55.3 - 86.9 Til klar N av 3,5m grunne på Langskjerflu og 172m N av Langaskjeret 6 W 86.9 - 90.0 Til 83m S av Gulo 7 R 90.0 - 125.1 Til innover Hansaholmen 8 G 125.1 - 190.5 Til 124m Ø av Kjerringholmflu stang 9 W 190.5 - 198.4 Til 89m V av Lamholmen 10 R 198.4 - 203.9 Til inn på Lamholmen. |
| 138842 19 | Bømlo V Kattholmen Kattholmen | 59 46.7332 005 6.4631 | Q R | 11.0 | Lanterne på stang 3.8 | 2.9 | 1 R 0.0 - 360.0 Rundtlysende |

| Fyrnr. Kartnr | Område Navn Beliggenhet | Posisjon | Karakter | Lys høyde [m] | Beskrivelse Høyde over grunnen [m] | Lysvidde R G W | Sektor - farge - retning - beskrivelse |
|------------------|--|--------------------------|------------|---------------------|---------------------------------------|-------------------------|---|
| 139248 19 | Bømlo V side Øklandsvåg Molo Ø Øklandsvåg | 59 48.0452 005 7.6469 | Fast R lys | 6.7 | HIB på stang 6.3 | 1.6 | 1 R 0.0 - 360.0 Rundtlysende |
| 139249 19 | Bømlo V side Øklandsvåg Molo V Øklandsvåg | 59 48.0236 005 7.6039 | Fast G lys | 6.7 | HIB på stang 6.3 | 1.6 | 1 G 0.0 - 360.0 Rundtlysende |
| 139251 19 | Bømlo V side Akselholmen Akselholmen | 59 48.1122 005 6.8857 | Iso G 2s | 6.4 | HIB på stang 5.3 | 3.4 | 1 G 0.0 - 360.0 Rundtlysende |
| 139252 19 | Bømlo V side Brekkeholmen Brekkeholmen | 59 48.1318 005 6.7503 | Iso R 2s | 6.3 | HIB på stang 6.5 | 3.5 | 1 R 0.0 - 360.0 Rundtlysende |
| 139253 19 | Bømlo V side Hillesøya S SV av Hillesøya | 59 48.4376 005 6.2886 | Q G | 5.0 | HIB på stang 8.5 | 3.3 | 1 G 0.0 - 360.0 Rundtlysende |
| 139254 19 | Bømlo V side Brekkeskjæret Brekkeskjæret | 59 48.2052 005 6.7863 | Q R | 6.4 | HIB på stang 6.2 | 3.4 | 1 R 0.0 - 360.0 Rundtlysende |
| 139255 19 | Bømlo V side Hillesøysundet Hillesøysundet | 59 48.5796 005 6.0314 | Iso G 4s | 5.5 | HIB på stang 5.3 | 3.5 | 1 G 0.0 - 360.0 Rundtlysende |
| 139256 19 | Øklandsvåg - Bømlo Samningsøya Samningsøya NØ | 59 48.5301 005 6.0117 | Iso R 4s | 6.5 | HIB på stang 3.5 | 3.7 | 1 R 0.0 - 360.0 Rundtlysende |
| 139257 19 | Bømlo Nordre Skipaholmen Hillesøysundet NØ | 59 48.6821 005 5.8448 | Q G | 5.3 | HIB på stang 8.5 | 3.2 | 1 G 0.0 - 360.0 Rundtlysende |
| 139258 19 | Bømlo Hillesøysundet NV Hillesøysundet NV | 59 48.6776 005 5.7450 | Q R | 5.3 | HIB på stang 5.5 | 3.0 | 1 R 0.0 - 360.0 Rundtlysende |
| 139259 19 | Bømlo V side Bukkøysundet Ø Bukkøysundet | 59 49.1400 005 5.3276 | Iso G 2s | 5.7 | HIB på stang 8.3 | 3.4 | 1 G 0.0 - 360.0 Rundtlysende |
| 139262 19 | Bømlo V side Bukkøysundet V Bukkøysundet | 59 49.1957 005 5.1320 | Iso R 2s | 5.6 | HIB på stang 5.3 | 3.5 | 1 R 0.0 - 360.0 Rundtlysende |
| 139600 19 | Melingsvåg - Bømlo Litlanesholmen På holmens sv pynt | 59 46.8806 005 6.9072 | Q G | 5.1 | Lanterne på stang 4.3 | 2.3 | 1 G 0.0 - 360.0 Rundtlysende. |
| 139800 19 | Gøddo Trettholmen Trettholmen Ø side | 59 50.0695 005 4.2252 | Iso WRG 6s | 17.2 | Lyktehus med IB 3.1 | 4.0 4.0 4.7 | 1 G 123.0 - 125.3 Fra inn på holmen til godt klar SV av Nordre Fiskholmen 2 W 125.3 - 134.7 Til klar SV av Nordre Fiskholmen 3 R 134.7 - 330.1 Til klar V av Bukkholmen og klar Ø av Andersbleikja 4 G 330.1 - 335.8 Til inn på Rogøya |

| Fyrnr. Kartnr | Område Navn Beliggenhet | Posisjon | Karakter | Lys høyde [m] | Beskrivelse Høyde over grunnen [m] | Lysvidde R G W | Sektor - farge - retning - beskrivelse |
|------------------|---|---------------------------|---------------|---------------------|---------------------------------------|-------------------------|--|
| 140000 19 | Bømlafjorden Førdespollen Øyasundet | 59 38.1816 005 24.9653 | Oc WRG 6s | 5.0 | Lyktehus på søyle 6.75 | 3.3 3.3 4.4 | 1 G 159.8 - 172.2 Fra inn på Eikelandsneset til Ø av Grimsholmsskjeret. 2 W 172.2 - 175.3 Til 76m V av Ytre Hauglandsneset. 3 R 175.3 - 233.2 Til 64m SØ av Asaleholmen og klar NV av stang V av Skipavikneset. 4 G 233.2 - 283.7 Til 98m S av Lindøya. 5 W 283.7 - 293.2 Til 81m NØ av Austrå Kalløya. 6 R 293.2 - 319.9 Til 123m SV av Kubbøya, klar 2,5m grunne. 7 G 319.9 - 359.4 Til 152m V av Kråkenesholmen. 8 W 359.4 - 4.2 Til klar Ø Klubben. 9 R 4.2 - 12.0 Til inn på land ved Klubben. |
| 140200 20 | Bjoafjorden Svollandsnes N av Bjoaneset | 59 41.2938 005 36.4053 | Oc (2) WRG 8s | 6.6 | Lyktehus på varde 8.0 | 4.4 4.4 5.6 | 1 G 23.5 - 141.8 Fra innover land på Svollandsneset til 115m NØ av Tittelsnes og SØ av Tittelsnesflua. 2 W 141.8 - 154.5 Til 159m V av Søre Ilholmen. 3 R 154.5 - 168.1 Til mellom Søre Ilholmen og Terneskjeret 4 G 168.1 - 178.1 Til 390m Ø av Nordre Ilholmen 5 W 178.1 - 194.7 Til 428m V av Bongsen varde 6 R 194.7 - 243.1 Til 67m SØ av Østre Sæbøholmen 7 G 243.1 - 260.4 Til klar S av Melskomla LA 8 W 260.4 - 270.8 Til klar N av Fornesholmen lykt 9 R 270.8 - 292.8 Til 325m NØ av Rossaneset stang (sektor overgangen kan oppleves mørk grunnet en vindussprosse) 10 G 292.8 - 334.8 Til inn på land ved Svollandsneset øst for lykten. |
| 140300 20 | Bjoafjorden Utbjoa Utbjoa | 59 40.9144 005 36.9838 | Q G | 5.5 | Lanterne på stang 6.3 | 2.0 | 1 G 0.0 - 360.0 Rundtlysende |
| 140301 20 | Bjoafjorden Utbjoa fergeleie, Ø Nord på Husøy | 59 40.8692 005 37.1055 | Q R | 6.4 | Lanterne på stang 6.4 | 2.0 | 1 R 0.0 - 360.0 Rundtlysende. |
| 140400 20 | Ålfjorden Ålfjord På Nesjaneset | 59 35.6227 005 31.5419 | Oc WRG 6s | 8.2 | Lyktehus 3.0 | 7.3 7.3 8.9 | 1 G 177.6 - 186.0 Fra inn mot land ved Stualand til klar Ø av Storeviknibba. 2 W 186.0 - 194.0 Til 124m V av neset ved Hopen. 3 R 194.0 - 279.9 Til 209m S av Flesjane. 4 G 279.9 - 325.5 Til 191 m SV av Buholmen. 5 W 325.5 - 343.4 Til 126m Ø av Framneset. 6 R 343.4 - 355.0 Til innover land ved Selsåsneset. |
| 140532 20 | Bjoafjorden Haugssundet Haugssundet | 59 39.9411 005 43.4126 | Fl R 3s | 8.2 | Lanterne på stang 4.8 | 4.2 | 1 R 0.0 - 360.0 Rundtlysende |
| 140534 20 | Bjoafjorden Brattholmen Haugssundet | 59 39.5252 005 45.0794 | Q R | 6.85 | Lanterne på stang | 3.8 | 1 R 0.0 - 360.0 Rundtlysende |
| 140535 20 | Bjoafjorden Stavanes Bjoafjorden | 59 38.9264 005 46.3731 | Q G | 6.5 | Lanterne på stang | 3.8 | G 0.0 - 360.0 |
| 140600 20 | Bjoafjorden Fornesholmen N på Store Romsa | 59 41.1014 005 43.7803 | Iso WRG 4s | 7.0 | Lyktehus 3.2 | 5.9 5.9 7.3 | 1 R 59.4 - 72.9 Fra inn mot Rossaneset til 90m N av Bleng 2 G 72.9 - 95.1 Til 226m N av Svollandsnes fyrlykt 3 W 95.1 - 105.0 Til 307m SV av Søre Ilholmen 4 R 105.0 - 112.6 Til klar NØ av Terneskjeret 5 G 112.6 - 121.0 Til klar NØ av Nordre Ilholmen 6 W 121.0 - 125.7 Til klar SV av Flatholmen 7 R 125.7 - 184.7 Til 117m Ø av Melskomla lanterne 8 G 184.7 - 217.6 Til klar SØ av Seglberget og klar av oppdrettsanlegg ved Seglberget 9 W 217.6 - 233.7 Til klar N av Taraldsøya (Brattholmen) fyrlykt 10 R 233.7 - 268.9 Til klar N av Kjølbjergneset stang |
| 140642 20 | Bjoafjorden Melskomla Melsneset | 59 42.2361 005 43.8443 | Q R | | Lanterne på stang | 3.8 | 1 R 0.0 - 360.0 Rundtlysende |

| Fyrnr. Kartnr | Område Navn Beliggenhet | Posisjon | Karakter | Lys høyde [m] | Beskrivelse Høyde over grunnen [m] | Lysvidde R G W | Sektor - farge - retning - beskrivelse |
|------------------|--|---------------------------|------------|---------------------|---------------------------------------|-------------------------|--|
| 140700 20 | Ølsfjorden Kampareholmen Etnesundet | 59 38.6624 005 47.5345 | Iso WRG 2s | 6.8 | Lyktehus 3.0 | 4.1 4.1 5.3 | 1 G 360.0 - 117.9 Fra Ø av Ulvaneset til 85m NØ av Stavanaset LA og klar NØ av 3,5m grunnen 2 W 117.9 - 120.4 Til 84m SV av Haugsundet LA 3 R 120.4 - 139.0 Til inn på Tolløya østpynt 4 G 139.0 - 158.9 Til klar Ø av Storeflua 5 W 158.9 - 168.0 Til klar V av Nervikkklubben og 257m V av Kjølbergneset stang 6 R 168.0 - 214.6 Til inn på Bjørkjenesklubben sørøstpynt 7 G 214.6 - 253.1 Til 81m S av Holmaseidholmen 8 W 253.1 - 259.8 Til 93m N av Vesteneset 9 R 259.8 - 265.2 Til innover land ved Vesteneset. |
| 140736 20 | Ølsfjorden Myraflu Ølsvågen | 59 36.0686 005 45.7476 | Q R | 5.3 | Lanterne på stang | 1.6 | 1 R 0.0 - 360.0 Rundtlysende |
| 141000 20 | Klosterfjorden Nordre Fjelbergund Fjelbergundet | 59 44.2634 005 41.2785 | Iso WRG 4s | 5.1 | Lyktehus 3.7 | 2.6 2.6 3.5 | 1 G 116.4 - 137.7 Fra inn på Borgundøya til 31m NØ av Ljosneset HIB. 2 W 137.7 - 141.5 Til klar SV av Kobbholmgrunnane N HIB og 95m NØ av Ljosneset. 3 R 141.5 - 213.8 Til innover land NV av Rongedalsneset. 4 G 213.8 - 290.8 Til klar SV av Parisnesflua HIB. 5 W 290.8 - 295.5 Til klar NØ av Karteigskjerene stang. 6 R 295.5 - 304.3 Til innover land på Vikeneset. |
| 141050 20 | Fjelbergund Karteigpynten Klosterfjorden | 59 43.8998 005 42.5743 | Fast R lys | 5.9 | HIB på stang | 3.5 | 1 R 0.0 - 360.0 Rundtlysende |
| 141051 20 | Fjelbergund Parisnesflua Klosterfjorden | 59 44.1671 005 41.8374 | Fast G lys | 5.2 | HIB på stang | 2.9 | 1 G 0.0 - 360.0 Rundtlysende |
| 141052 20 | Fjelbergund Vikaneset Klosterfjorden | 59 44.1137 005 41.7551 | Fast R lys | 5.2 | HIB på stang | 3.5 | 1 R 0.0 - 360.0 Rundtlysende |
| 141053 20 | Fjelbergund Rongedalsbleikja Klosterfjorden | 59 44.2787 005 41.3744 | Fast G lys | 6.4 | HIB på stang | 3.5 | 1 G 0.0 - 360.0 Rundtlysende |
| 141054 20 | Fjelbergund Kobbaholmgrunnen Klosterfjorden | 59 44.3185 005 41.1642 | Fast R lys | 5.2 | HIB på stang | 3.5 | 1 R 0.0 - 360.0 Rundtlysende |
| 141055 20 | Fjelbergund Pineskorflua Klosterfjorden | 59 44.3761 005 41.1180 | Fast G lys | 5.2 | HIB på stang | 3.5 | 1 G 0.0 - 360.0 Rundtlysende |
| 141056 20 | Fjelbergund Ljosneset Klosterfjorden | 59 44.5343 005 40.7341 | Iso R 2s | 5.2 | HIB på stang | 3.8 | 1 R 0.0 - 360.0 Rundtlysende |
| 141060 20 | Klosterfjorden Fjæreskerflu Nord av Fjelbergøy | 59 45.4271 005 43.5956 | Q R | 5.0 | Lanterne på stang | 3.8 | 1 R 0.0 - 360.0 Rundtlysende |
| 141061 20 | Klosterfjorden Østre Sjøholmflu Sør av Sæbøvik | 59 47.2059 005 42.5149 | Fast G lys | 6.1 | HIB på stang | 1.8 | 1 G 0.0 - 360.0 Rundtlysende |
| 141062 20 | Klosterfjorden Vestre Sjøholmflu Inseiling til Sæbøvik | 59 47.1847 005 42.4079 | Fast R lys | 6.1 | HIB på stang | 1.8 | 1 R 0.0 - 360.0 Rundtlysende |

| Fyrnr. Kartnr | Område Navn Beliggenhet | Posisjon | Karakter | Lys høyde [m] | Beskrivelse Høyde over grunnen [m] | Lysvidde R G W | Sektor - farge - retning - beskrivelse |
|------------------|--|---------------------------|------------|---------------------|---------------------------------------|-------------------------|---|
| 141100 20 | Klosterfjorden Fjelbergsund Fjelbergsudet | 59 43.8341 005 42.5971 | Iso WRG 2s | 7.0 | Lyktehus 3.0 | 2.4 2.4 3.2 | 1 G 157.3 - 163.0 Fra inn på land ved Karteig til 157m NØ av Karteigrunnen stang. 2 W 163.0 - 180.7 Til 27m V av Sengjaneset. 3 R 180.7 - 238.5 Til inn på Kyrkjeholmen vestpynt. 4 G 238.5 - 317.7 Til 80m SV av Ternholmflu HIB. 5 W 317.7 - 328.0 Til 33m NØ av Vågsholmflu HIB. 6 R 328.0 - 336.8 Til innover land på Ramseid. |
| 141143 20 | Klosterfjorden Ternholmflu I Sundnessundet | 59 43.2520 005 43.7635 | Q G | 6.6 | HIB på stang | 2.8 | 1 G 0.0 - 360.0 Rundtlysende |
| 141144 20 | Klosterfjorden Vågsholmflu Fjelbergsund søre | 59 43.2914 005 43.2215 | Q R | 6.7 | HIB på stang | 2.8 | 1 R 0.0 - 360.0 Rundtlysende |
| 141145 20 | Klosterfjorden Bleikja | 59 43.5015 005 43.6109 | Iso G 4s | 6.1 | HIB på stang | 3.4 | 1 G 0.0 - 360.0 Rundtlysende |
| 141147 20 | Fureholmen Øyaskjeret n Fureholmen | 59 43.7998 005 43.9975 | Iso G 4s | 6.5 | HIB på stang | 3.4 | 1 G 0.0 - 360.0 Rundtlysende |
| 141149 20 | Fjelbergsundet Kyrkjeholmbåen Klosterfjorden | 59 43.7866 005 42.7243 | Fast G lys | 5.2 | HIB på stang | 3.5 | 1 G 0.0 - 360.0 Rundtlysende |
| 141300 20 | Skåneviksfjorden Taraldsøya N av Taraldsøya | 59 43.5546 005 50.8664 | Iso WRG 6s | 8.0 | Lyktehus 3.0 | 6.6 6.6 7.4 | 1 R 39.9 - 43.1 Fra innover Taraldsøya og klar NV av Ebnehanen stang, til klar NV av Kjølbjergneset stang 2 G 43.1 - 57.5 Til klar N om Fornesholmen lykt 3 W 57.5 - 65.7 Til klar S av Melskomla 4 R 65.7 - 84.2 Til klar S av Narravikneset 5 G 84.2 - 162.4 Til klar V av Bukkaskjeret v/Toftekalven 6 R 162.4 - 190.4 Til klar Ø av Raudholmflu lanterne 7 G 190.4 - 213.2 Til godt klar SØ av Ølfernesholmen 8 W 213.2 - 221.3 Til klar av Vannes 9 R 221.3 - 234.7 Til klar NV av Leknestangen (og klar av oppdrettsanlegg) 10 G 234.7 - 276.9 Til inn på Skråanes. |
| 141366 20 | Hardangerfjorden Raudholmflu Høylandssundet | 59 45.2903 005 51.3497 | Q R | 6.2 | Lanterne på stang | 3.8 | 1 R 0.0 - 360.0 Rundtlysende |
| 141400 20 | Skåneviksfjorden Skånevik Trøskenesfluno | 59 44.6843 005 55.6015 | Iso WRG 2s | 5.0 | Lyktehus på stativ 9.0 | 2.6 2.6 3.5 | 1 G 299.2 - 328.6 Fra inn på Møllesvik til 100m V av Revaholmflu stang og klar V av 4 m grunne 2 W 328.6 - 340.6 Til 64m Ø av Skåno 3 R 340.6 - 8.9 Til 20m V av Skåno 4 G 8.9 - 71.8 Til 84m N av Leknestangen 5 W 71.8 - 94.1 Til 162m S av Toftekalven 6 R 94.1 - 99.8 Til innover Toftekalven 7 G 99.8 - 116.9 Til 197m NØ av Notavågflua stang 8 W 116.9 - 130.0 Til 180m SV av Ølfernesholmen 9 R 130.0 - 138.8 Til innover land ved Ølfernes 10 G 138.8 - 165.4 Til 120m Ø av nes ved fergekaien Ø av Eikenes 11 W 165.4 - 180.3 Til 120m V av Vannes 12 R 180.3 - 221.7 Til NV av Trøskeneset. |
| 141463 20 | Skåneviksfjorden Skaano, N | 59 44.3486 005 55.7077 | Iso G 2s | 7.2 | HIB på stang | 1.7 | 1 G 0.0 - 360.0 Rundtlysende |

| Fyrnr. Kartnr | Område Navn Beliggenhet | Posisjon | Karakter | Lys høyde [m] | Beskrivelse Høyde over grunnen [m] | Lysvidde R G W | Sektor - farge - retning - beskrivelse |
|------------------|---|---------------------------|---------------|---------------------|---------------------------------------|-------------------------|--|
| 141600 20 | Åkra fjorden Susodden Åkra fjordens S side | 59 44.6768 006 2.6217 | Iso WRG 6s | 6.6 | Lyktehus 3.0 | 4.5 4.5 5.8 | 1 G 99.1 - 116.8 Fra klar N av Krossen til klar NØ av Straumsneset. 2 W 116.8 - 119.6 Til SV av Søllesviklandet. 3 R 119.6 - 204.0 Til innover Krossnes. 4 G 204.0 - 233.5 Til 179m SØ av Alsåkerneiset. 5 W 233.5 - 262.2 Til 169m N av enden på Laksaneseet molo. 6 R 262.2 - 301.2 Til innover land ved Susodden. |
| 141700 20 | Åkra fjorden Skålnes Åkra fjordens S side | 59 49.8609 006 15.0281 | Oc (2) WRG 8s | 12.7 | Lyktehus 3.0 | 7.0 6.6 9.2 | 1 G 50.7 - 52.3 Fra klar NV av Storatåna til klar SØ av Brøllaskjer. 2 W 52.3 - 246.3 Til 340m SØ av Mosnes lykt. 3 R 246.3 - 249.4 Til klar N av Langfossnes. |
| 141800 20 | Åkra fjorden Mosnes Mosnes | 59 51.2326 006 20.3738 | Oc WRG 6s | 5.6 | Lyktehus på underbygning 6.0 | 4.0 4.0 5.2 | 1 R 216.4 - 219.0 Fra 75m SØ av Raudnabben til 70 m NV av Ømbesneset. 2 G 219.0 - 56.8 Til klar NV av Viskjer. 3 W 56.8 - 63.5 Til 71 m SØ av Bråskot. 4 R 63.5 - 67.8 Til inn mot Otraskor. |
| 142200 20 | Skåneviksfjorden Hillestadholmen Høylandssundet | 59 47.7304 005 48.0013 | Iso WRG 4s | 18.8 | Lyktehus 3.0 | 4.2 4.2 5.4 | 1 R 59.9 - 87.8 Fra inn på Langaneseet til 55m N av Fjellandsneset og klar S av Toffeskjeret 2 G 87.8 - 145.2 Til 120m NØ av Trollskjeret og klar NØ av Kanelen HIB 3 W 145.2 - 156.3 Til 170m SV av Ytre Valøya (kan oppleves mørk i overgang grunnet vindussprosse) 4 R 156.3 - 162.3 Til 98m V av Bleikjo sørpynt 5 G 162.3 - 193.8 Til 95m Ø av stang på 2,2m Sandvollgrunnen sør av Bleikjo 6 W 193.8 - 199.9 Til 194M Ø av stang på 2,2m grunne sør på Bleikjo (kan oppleves mørk i overgang grunnet vindussprosse) 7 R 199.9 - 250.4 Til inn på Kringleneseet 8 G 250.4 - 307.3 Til 126m SV av Ølfernesholmen 9 W 307.3 - 318.4 Til 259m Ø av Hammaren 10 R 318.4 - 3.5 Til inn på Slettaneseet. |
| 142270 20 | Høylandssundet Kanelen | 59 48.7406 005 46.2290 | Iso R 2s | 7.5 | HIB på stang | 1.6 | 1 R 0.0 - 360.0 Rundtlysende |
| 142272 20 | Høylandssundet Skottafllu Bømlø | 59 49.3826 005 44.7096 | Iso W 4s | 7.1 | HIB på stang | 3.8 | 1 W 0.0 - 360.0 Rundtlysende |
| 142276 20 | Høylandssundet Blokkebærholmen Tviløypo | 59 48.6744 005 44.6997 | Q W | 6.0 | Lanterne på stang | 1.3 | 1 W 0.0 - 360.0 Rundtlysende |
| 142277 20 | Høylandssundet Midtflu | 59 48.9226 005 44.3541 | Q G | 5.5 | Lanterne på stang | 1.1 | 1 G 0.0 - 360.0 Rundtlysende |
| 142377 20 | Holsnøy Hardinganeset Hardinganeset | 59 48.8186 005 37.8547 | Q G | 6.2 | HIB på stang 11.2 | 2.8 | 1 G 0.0 - 360.0 Rundtlysende |
| 142380 20 | Husnesfjorden Litle Svinøy, V | 59 48.9883 005 39.5120 | Fast R lys | 7.65 | HIB på stang | 4.0 | 1 R 0.0 - 360.0 Rundtlysende |
| 142381 20 | Husnesfjorden Kuneset | 59 48.9689 005 39.4290 | Fast G lys | 7.9 | HIB på stang | 4.0 | 1 G 0.0 - 360.0 Rundtlysende |
| 142382 20 | Husnesfjorden Litle Svinøyflu Halsnøy n side | 59 48.9332 005 39.5835 | Fast R lys | 6.4 | HIB på stang 7.0 | 1.8 | 1 R 0.0 - 360.0 Rundtlysende |

| Fyrnr. Kartnr | Område Navn Beliggenhet | Posisjon | Karakter | Lys høyde [m] | Beskrivelse Høyde over grunnen [m] | Lysvidde R G W | Sektor - farge - retning - beskrivelse |
|------------------|--|---------------------------|-------------|---------------------|---------------------------------------|-------------------------|--|
| 142384 20 | Husnesfjorden Store Svinøy, S | 59 49.2119 005 39.6811 | Iso R 2s | 7.9 | HIB på stang | 3.9 | 1 R 0.0 - 360.0 Rundtlysende |
| 142483 20 | Husnesfjorden Litle Svinøy, NØ | 59 49.0712 005 39.6546 | Iso G 2s | 6.9 | HIB på stang | 3.9 | 1 G 0.0 - 360.0 Rundtlysende |
| 142486 20 | Husnesfjorden Ikorntåa 3m grunne Ikorntåa | 59 48.9966 005 40.1076 | Q R | 5.6 | Lanterne på stang | 3.4 | 1 R 0.0 - 360.0 Rundtlysende |
| 142500 20 | Husnesfjorden Bjellandsøya Nord for Halsnøya | 59 49.4013 005 41.7509 | Iso WRG 6s | 25.0 | Lyktehus 3.0 | 4.0 4.0 4.6 | 1 G 258.0 - 259.8 Fra inn mot Opsangerneset til klar S av Opsangerneset. 2 W 259.8 - 267.0 Til klar N av Skottaflua HIB. 3 R 267.0 - 323.7 Til klar V av Kvimseflua stang og Kvimsen 4 G 323.7 - 358.7 Til klar V av Salsundholmen. 5 W 358.7 - 8.7 Til klar Ø av Limovnen. 6 R 8.7 - 77.0 Til midt i Storesvinøysund 7 G 77.0 - 91.0 Til innover Store Svinøya og klar N av Lille Klubbholmen |
| 142501 20 | Husnesfjorden Lille Klubbholmen | 59 49.3327 005 40.4010 | Q W | 13.4 | Lanterne på stang 3.4 | 5.2 | 1 W 0.0 - 360.0 Rundtlysende. |
| 142511 20 | Hardangerfjorden Store Svinøya N Store Svinøya Nordside | 59 49.4604 005 39.6624 | Iso G 4s | 7.0 | HIB på stang | 2.5 | 1 G 0.0 - 360.0 Rundtlysende |
| 142513 20 | Sunde i Kvinnherad Bjelland Vestre neset N av Mekjesvika | 59 50.4229 005 40.7286 | FI (2) G 5s | 7.0 | HIB på stang | 2.5 | |
| 142573 20 | Høylandsundet Opsangerneset På holme V av Opsangerneset | 59 49.7001 005 42.5524 | Iso G 2s | 6.6 | HIB på stang | 1.1 | 1 G 0.0 - 360.0 Rundtlysende |
| 142574 20 | Høylandssundet Opsangerflua NØ på holme Ø av Torsøya | 59 49.6859 005 42.4592 | Iso R 2s | 6.4 | HIB på stang | 1.1 | 1 R 0.0 - 360.0 Rundtlysende |
| 142575 20 | Høylandssundet Bjellandsøy, NV | 59 49.6377 005 41.4754 | Q G | 6.3 | Lanterne på stang | 3.8 | 1 G 0.0 - 360.0 Rundtlysende |
| 142600 20 | Husnesfjord Åskesholmane v Holme | 59 51.1333 005 40.4872 | FI G 3s | 7.4 | Lanterne på stang 6.8 | 4.8 | 1 W 0.0 - 360.0 Rundtlysende. |
| 142800 20 | Husnesfjord Hågarnsnes N på neset | 59 52.6431 005 44.2767 | Iso WRG 4s | 6.0 | Lyktehus på søyle 5.7 | 6.7 6.7 7.5 | 1 G 42.9 - 55.0 Fra klar NV av Nebbo, til godt klar NV av Åsgardssholmen lanterne 2 W 55.0 - 76.5 Til klar S av Kråko lanterne 3 R 76.5 - 148.5 Til klar SV av Flatøya 4 G 148.5 - 180.0 Til godt klar Ø av Tangeflua båke 5 W 180.0 - 202.8 Til klar VNV av Herøy 6 R 202.8 - 256.2 Til inn på Bleikneset |
| 142900 20 | Husnesfjord Bleikflua | 59 52.7282 005 45.1706 | FI G 3s | 4.9 | Lanterne på stang 5.7 | 2.4 | 1 G 0.0 - 360.0 Rundtlysende. |

| Fyrnr. Kartnr | Område Navn Beliggenhet | Posisjon | Karakter | Lys høyde [m] | Beskrivelse Høyde over grunnen [m] | Lysvidde R G W | Sektor - farge - retning - beskrivelse |
|------------------|--|---------------------------|-------------------|---------------------|---------------------------------------|-------------------------|--|
| 143200 22 | Hardangerfjorden Skorpo Skorpegavlen | 59 56.0122 005 47.5647 | Iso WRG 2s | 22.0 | Lyktehus 3.0 | 2.4 2.4 3.2 | 1 R 304.8 - 15.4 Fra innover Bergsfjell til klar V av Berget. 2 G 15.4 - 37.7 Til klar NV av Åsgardsholmen og 91m NV av Herøy. 3 W 37.7 - 61.0 Til 128m SØ av Søre Ånugletangen. 4 R 61.0 - 85.3 Til innover Ånuglo. 5 G 85.3 - 105.9 Til 177m N av Tangaflua båke. 6 W 105.9 - 127.7 Til 260m SV av Fjæreflua varde. 7 R 127.7 - 130.6 Til over Fjæreflua varde. 8 G 130.6 - 133.1 Til 255m NØ av Fjæreflua varde. 9 W 133.1 - 151.7 Til 135m V av Store Arholmen lanterne og klar V av Hammarhaugfluene FL. 10 R 151.7 - 161.9 Til midt i Terøysundet. 11 G 161.9 - 213.4 Til klar SØ av Limbuneset. 12 W 213.4 - 217.0 Til klar NV av Jektholmen. 13 R 217.0 - 220.6 Til innover land på Skorpo. (grensen er uklart fordi lyset forsvinner bakom terrenget) |
| 143289 22 | Hardangerfjorden Haugaklubflu Herøy syd | 59 55.1407 005 46.9699 | Fast G lys | 6.0 | HIB på stang | 1.8 | 1 G 0.0 - 360.0 Rundtlysende |
| 143291 22 | Hardangerfjorden Vågsnes Vågsneset | 59 56.0481 005 48.6652 | Fast G lys | 8.15 | HIB på stang | 4.0 | 1 G 0.0 - 360.0 Rundtlysende |
| 143294 22 | Hardangerfjorden Skjeret Storsundet | 59 57.4993 005 56.8621 | Q R | 8.0 | Lanterne på varde 7.0 | 3.8 | 1 R 0.0 - 360.0 Rundtlysende |
| 143300 22 | Hardangerfjorden Fjæreflu Kvinnheradsfjorden | 60 2.4682 005 55.5647 | Oc (3) WRG 10s | 7.5 | Lyktehus på søyle 10.0 | 8.0 8.0 8.9 | 1 G 169.7 - 181.9 Fra innover land ved Stakkaliskora til 257 m Ø av Vongskjæret. 2 W 181.9 - 204.7 Til 103 m NV av Varaldsøy HIB. 3 R 204.7 - 215.3 Til innover Hestevikneset. 4 G 215.3 - 226.6 Til klar SØ av Kobbeskjeret. 5 W 226.6 - 238.8 Til klar NV av Ænes lykt. 6 R 238.8 - 283.6 Til inn på neset N av Stykkeholmen. 7 G 283.6 - 330.7 Til 147 m SV av land ved Nes. 8 W 330.7 - 342.5 Til 170 m Ø av Kalven. 9 R 342.5 - 347.0 Til innover Kalven. 10 G 347.0 - 353.3 Til 315 m V av Kalven. 11 W 353.3 - 25.9 Til 105 m SØ av Seltangen. 12 R 25.9 - 74.7 Til innover land ved Tømmervika. |
| 143566 22 | Hardangerfjorden Hamnatangen Hamnatangen Gjermundshavn | 60 3.8713 005 55.3406 | Fast R lys | 7.5 | HIB på stang 7.5 | 3.2 | 1 R 0.0 - 360.0 Rundtlysende |
| 143567 22 | Hardangerfjorden Haugevågen Gjermundshavn | 60 3.9068 005 55.2045 | Fast G lys | | HIB på stang 9.0 | 5.1 | 1 G 0.0 - 360.0 Rundtlysende |
| 143569 22 | Hardangerfjorden Hestevikneset Varaldsøy S | 60 4.1817 005 58.0238 | Q (9) W 15s | 5.0 | Lanterne på stang 4.0 | 4.0 | 1 W 0.0 - 360.0 Rundtlysende |
| 143571 117 | Øynejorden Varaldsøy Skjelnesodden, NV | 60 5.1937 005 58.2127 | Fast G lys | 3.3 | HIB på stang | 2.1 | 1 G 0.0 - 360.0 Rundtlysende. |
| 143600 117 | Hardangerfjorden Bondesund Øynejorden | 60 7.9801 005 54.3562 | Oc (2) WRG 8s | 16.2 | Lyktehus 3.0 | 5.3 5.3 6.7 | 1 G 181.1 - 225.4 Fra inn mot Furuhovdknappen til 100m SØ av Kråkeflu lanterne. 2 W 225.4 - 230.5 Til 153m NV av land ved Oldervik. 3 R 230.5 - 265.0 Til innover land N av Lyrehola. 4 G 265.0 - 335.9 Til klar SV av Hestvikneset. 5 W 335.9 - 345.9 Til 152m Ø av Vestrevika. 6 R 345.9 - 352.3 Til inn på land ved Sagholmen. |

| Fyrnr. Kartnr | Område Navn Beliggenhet | Posisjon | Karakter | Lys høyde [m] | Beskrivelse Høyde over grunnen [m] | Lysvidde R G W | Sektor - farge - retning - beskrivelse |
|------------------|---|---------------------------|-------------------|---------------------|---------------------------------------|-------------------------|---|
| 143632 117 | Hardangerfjorden Kråkeflua Bondesund | 60 9.3470 005 56.9788 | Q R | 7.0 | Lanterne på stang | 3.5 | 1 R 0.0 - 360.0 Rundtlysende |
| 143700 117 | Hardangerfjorden Ænes Sildafjorden | 60 5.7676 006 6.9279 | Oc (2) WRG 8s | 12.2 | Lyktehus på underbygning 6.5 | 6.0 6.0 7.5 | 1 G 52.2 - 56.0 Fra inn på landet ved Trommo til 232m NV av Svoldalsneset. 2 W 56.0 - 66.9 Til klar SØ av Låtrevikklubben. 3 R 66.9 - 120.4 Til 297m SV av Vetlesild SV pynt. 4 G 120.4 - 155.3 Til 316m Ø av Seltevikneset. 5 W 155.3 - 168.8 Til klar V av Hamaren fyrlykt. 6 R 168.8 - 207.9 Til 159m NV av Maurangneset. 7 G 207.9 - 248.1 Til 124m S av Digraneset. 8 W 248.1 - 250.2 Til klar N av Silkebergneset. 9 R 250.2 - 258.3 Til inn på Fureberg. |
| 143800 117 | Hardangerfjorden Hamaren Hissfjorden | 60 11.4867 006 5.0045 | Oc (3) WRG 10s | 18.5 | Lyktehus 4.1 | 6.0 6.0 7.5 | 1 G 340.1 - 344.2 Fra inn på land ved Årvikeneset til klar V av Maurangneset. 2 W 344.2 - 0.9 Til klar Ø av Sild. 3 R 0.9 - 9.0 Til 130m Ø av Naustneset. 4 G 9.0 - 62.3 Til 215m N av Steinbitneset 5 W 62.3 - 210.9 Til 143m N av land ved Furevik. 6 R 210.9 - 219.1 Til inn på landet ved Kysnes. |
| 143900 117 | Hardangerfjorden Ljonestangen Hissfjorden | 60 14.6182 006 9.3508 | Oc WRG 6s | 4.7 | Lyktehus på underbygning 5.0 | 3.1 3.1 4.1 | 1 G 201.8 - 211.0 Fra inn på landet ved Tangen til 167m SØ av Straumsteinen. 2 W 211.0 - 227.7 Til 256m N av Sætveitneset. 3 R 227.7 - 236.1 Til N av Belsneset. 4 G 236.1 - 38.9 Til 235m NV av Grotneset. 5 W 38.9 - 51.9 Til 974m NV av Grotneset. 6 R 51.9 - 58.6 Til inn på land ved Vikingenes. |
| 144000 117 | Hardangerfjorden Jonanes Samlafjorden | 60 17.6330 006 13.3417 | Oc (2) WRG 8s | 8.0 | Lyktehus på underbygning 8.0 | 6.0 6.0 7.5 | 1 R 347.3 - 355.0 Fra inn mot Sætveitneset til 159 m V av Snauholmen. 2 G 355.0 - 18.4 Til klar V av Torsnes. 3 W 18.4 - 31.0 Til klar SØ av Ljonestangen. 4 R 31.0 - 105.5 Til mellom HIB'ene og innover Tørvikbygd ferjekai i Skutevik. 5 G 105.5 - 183.4 Til 276 m Ø av Aksneset. 6 W 183.4 - 218.9 Til klar NV av Samlaneset. 7 R 218.9 - 225.2 Til inn mot Jonaneset. |
| 144078 117 | Hardangerfjorden Jondalsøyri Jondalsøyri | 60 16.5896 006 14.8987 | Fast R lys | | HIB på stang | 1.6 | 1 R 0.0 - 360.0 Rundtlysende |
| 144079 117 | Hardangerfjorden Skutevik Hardangerfjorden | 60 18.0645 006 10.4834 | Fast G lys | 7.0 | HIB på stang 11.0 | 1.1 | 1 G 0.0 - 360.0 Rundtlysende |
| 144080 117 | Hardangerfjorden Tørvikbygd Tørvikbygd | 60 17.9912 006 10.3697 | Fast R lys | 7.0 | HIB på stang 10.0 | 1.0 | 1 R 0.0 - 360.0 Rundtlysende |
| 144085 117 | Hardangerfjorden Sandvenholmen Innselling Norheimsund | 60 21.8472 006 9.5100 | Fast G lys | 7.0 | HIB på stang 10.0 | 2.4 | 1 G 0.0 - 360.0 Rundtlysende |
| 144290 117 | Hardangerfjorden Kvamsøy SØ side Kvamsøy | 60 21.7394 006 16.9394 | FI R 3s | 8.5 | Lanterne på stang 8.0 | 5.0 | 1 R 0.0 - 360.0 Rundtlysende |
| 144291 117 | Hardangerfjorden Samlaneset På Samlaneset | 60 22.2276 006 21.1665 | FI G 3s | 8.5 | Lanterne på stang 8.0 | 5.6 | 1 G 0.0 - 360.0 Rundtlysende |

| Fyrnr. Kartnr | Område Navn Beliggenhet | Posisjon | Karakter | Lys høyde [m] | Beskrivelse Høyde over grunnen [m] | Lysvidde R G W | Sektor - farge - retning - beskrivelse |
|------------------|--|---------------------------|---------------|---------------------|---------------------------------------|-------------------------|---|
| 144400 118 | Hardangerfjorden Håstabbaneset Granvinsfjorden | 60 27.5321 006 36.1665 | Oc (2) WRG 8s | 11.0 | Lyktehus på underbygning 6.0 | 8.5 8.5 9.4 | 1 R 226.1 - 230.1 Fra inn på land ved Sauaneset til klar SØ av Sauaneset og godt klar NV av neset N av Byre 2 G 230.1 - 311.6 Til klar SV av landet mellom Eikenes og Tjøfotneset 3 W 311.6 - 325.3 Til klar NØ av Trones 4 R 325.3 - 343.9 Til klar Ø av Tingnesflua HIB 5 G 343.9 - 47.1 Til klar NV av Steinkrossen 6 W 47.1 - 63.0 Til godt klar S av Tveitneset 7 R 63.0 - 73.7 Til inn mot Beggevik. |
| 144517 118 | Hardangerfjorden Tingnesflua På Tingnesflua | 60 25.5698 006 37.2030 | Fast G lys | 7.0 | HIB på stang 10.5 | 2.4 | 1 G 0.0 - 360.0 Rundtlysende |
| 144521 118 | Hardangerfjorden Skallen Kinsarvik | 60 22.6199 006 43.0842 | Fast G lys | 5.0 | HIB på stang | 2.9 | 1 G 0.0 - 360.0 Rundtlysende |
| 144600 118 | Hardangerfjorden Slåttenes Slåttenes | 60 25.8411 006 42.0257 | Oc WRG 6s | 8.6 | Lyktehus 3.0 | 6.6 6.6 7.4 | 1 G 209.3 - 230.5 Fra inn på Vikaneset til klar SØ av neset ved Vallaviki 2 W 230.5 - 235.7 Til klar NV av Gangstod 3 R 235.7 - 354.7 Til klar V av Kyrkjenes 4 G 354.7 - 15.6 Til klar Ø av Ernes 5 W 15.6 - 21.3 Til godt klar SØ av Trones, og godt klar Ø av Hausaneset 6 R 21.3 - 85.5 Til inn på Eikenes |
| 144623 118 | Eidfjord Eidfjord Hardangerfjorden | 60 28.2228 007 4.1375 | Fast G lys | 8.0 | HIB på stang | 1.5 | 1 G 0.0 - 360.0 Rundtlysende |
| 144800 118 | Sørfjorden Børvenes Børvenes | 60 16.8499 006 37.1094 | Oc (2) WRG 8s | 4.5 | Lyktehus 3.0 | 8.5 8.5 9.4 | 1 G 7.6 - 13.0 Fra klar V av Skutenes til klar V av Tednenes 2 W 13.0 - 15.5 Til klar Ø av Utsteinane 3 R 15.5 - 106.4 Til inn på land mellom Rogdaberg og Syreflot 4 G 106.4 - 188.4 Til klar Ø av Grønnes og Krossen 5 W 188.4 - 194.6 Til klar V av Ernes 6 R 194.6 - 201.1 Til godt klar NV av Geithamrane. |
| 145000 118 | Hardangerfjorden Tednenes Sørfjorden | 60 10.2634 006 34.2860 | Oc R 6s | 10.5 | Lanterne på stang | 2.6 | 1 R 0.0 - 360.0 Rundtlysende. |
| 145100 118 | Sørfjorden Mulen Sørfjorden | 60 6.6605 006 32.3231 | Iso WRG 6s | 12.0 | Lyktehus 7.0 | 3.0 3.0 4.0 | 1 G 171.9 - 190.0 Fra inn på Fureneset til 136m Ø av Klumpen 2 W 190.0 - 193.5 Til 179m V av Ternenes og klar Kvalnes 3 R 193.5 - 269.8 Til S av Tyssedal 4 G 269.8 - 351.4 Til 111m V av Byrkjenes 5 W 351.4 - 355.3 Til 124m Ø av Eitrheimsneset 6 R 355.3 - 10.8 Til inn på Eitrheimsneset. |
| 145194 22 | Tysnes Nedrevågsflua Nedrevågen | 59 58.5457 005 40.4206 | Iso R 2s | | HIB på stang | 2.4 | 1 R 0.0 - 360.0 Rundtlysende |
| 145200 22 | Hardangerfjorden Hamarhaugfluene Lukksund S-ende | 60 0.1217 005 43.4844 | Oc (2) WRG 8s | 5.0 | Lyktehus på stativ 9.3 | 5.5 5.5 6.9 | 1 G 285.3 - 291.0 Fra inn mot Hamarhaug til 216m S av Hamarhaugodden 2 W 291.0 - 302.8 Til 182m NØ av Nordøy 3 R 302.8 - 317.9 Inn på Nordøy 4 G 317.9 - 336.9 Til 153m SV av Arholmen lanterne 5 W 336.9 - 353.6 Til 265m Ø av Tangeflu båke 6 R 353.6 - 4.4 Til 356m Ø av Fjæreflu varde 7 G 4.4 - 16.4 Til 453m V av Fjæreflu varde 8 W 16.4 - 38.9 Til 251m Ø av Nesaholmen 9 R 38.9 - 153.2 Til 110m NØ av stang ved Nymark 10 G 153.2 - 167.7 Til 85m Ø av Saltkjelen HIB 11 W 167.7 - 168.7 Til 138m V av Akslaneset HIB 12 R 168.7 - 188.5 Til inn på Gjerdsheimholmane. |

| Fyrnr. Kartnr | Område Navn Beliggenhet | Posisjon | Karakter | Lys høyde [m] | Beskrivelse Høyde over grunnen [m] | Lysvidde R G W | Sektor - farge - retning - beskrivelse |
|------------------|---|---------------------------|------------|---------------------|---------------------------------------|-------------------------|---|
| 145201 22 | Onarheimfjorden Store Arholmen | 59 58.6737 005 44.8874 | Q G | 9.5 | Lanterne på stang | 3.8 | G 0.0 - 360.0 |
| 145202 22 | Hardangerfjorden Sandsøya, N Lukksund | 60 0.3343 005 42.8787 | Q R | 5.8 | Lanterne på stang | 1.6 | R 0.0 - 360.0 |
| 145204 22 | Hardangerfjorden Vikaneflu Lukksund | 60 1.4054 005 42.7688 | Iso R 4s | 5.5 | HIB på stang | 1.7 | 1 R 0.0 - 360.0 Rundtlysende |
| 145205 22 | Hardangerfjorden Akslaneset Lukksund | 60 1.8619 005 42.9316 | Fast G lys | 8.5 | HIB på stang | 4.0 | 1 G 0.0 - 360.0 Rundtlysende |
| 145206 22 | Hardangerfjorden Saltkjelen Lukksund | 60 1.8110 005 42.6488 | Fast R lys | 7.9 | HIB på stang | 4.0 | R 0.0 - 360.0 |
| 145208 22 | Tysnes Børevikneset Lukksundet | 60 2.2832 005 42.3628 | Iso R 4s | 8.0 | HIB på stang | 2.6 | 1 R 0.0 - 360.0 Rundtlysende |
| 145211 22 | Hardangerfjorden Brattaberget Lukksundet | 60 2.8559 005 42.3772 | Iso G 2s | 8.0 | HIB på stang | 2.5 | |
| 145212 22 | Tysnes Veslehaugneset Lukksundet | 60 2.9367 005 42.2496 | Iso R 2s | 8.0 | HIB på stang 8.0 | 2.6 | |
| 145213 22 | Hardangerfjorden Bergsvågklubben Lukksundet | 60 3.0571 005 42.3980 | Q G | 9.0 | HIB på stang | 2.5 | 1 G 0.0 - 360.0 Rundtlysende |
| 145400 22 | Hardangerfjorden Søra Lukksundet Moseknappen | 60 2.3524 005 42.5776 | Oc WRG 6s | 10.3 | Lyktehus 3.0 | 4.0 4.0 4.6 | 1 G 340.0 - 350.0 2 W 350.0 - 353.1 3 R 353.1 - 1.1 4 G 1.1 - 173.3 Fra innover Akslaneset til klar V av Hamarhaugfluene lykt Til klar Ø av Sandsøya og klar Ø av Vikanesflu LA Til innover land ved Saltkjelen Til inn over Biskopshamn |
| 145600 22 | Hardangerfjorden Nordra Lukksundet Vesletorva | 60 3.1716 005 42.3197 | Iso WRG 4s | 5.6 | Lyktehus 3.0 | 4.7 4.7 5.5 | 1 G 176.4 - 178.1 2 W 178.1 - 186.8 3 R 186.8 - 13.6 Fra innover land nord for lykta til godt klar Ø av Korsneset Til klar V av Hjartnestangen Til innover land sør for lykta og vest av Lukksundet |
| 146000 22 | Fusafjorden Hattvikneset Fusafjorden | 60 12.6068 005 32.7404 | Fast R lys | 9.1 | HIB på stang 5.5 | 3.5 | 1 R 0.0 - 360.0 Rundtlysende |
| 146001 22 | Fusafjorden Hattvik Hattvika | 60 12.6862 005 32.5430 | Fast G lys | 9.6 | HIB på stang 5.5 | 3.1 | 1 G 0.0 - 360.0 Rundtlysende |

| Fyrnr. Kartnr | Område Navn Beliggenhet | Posisjon | Karakter | Lys høyde [m] | Beskrivelse Høyde over grunnen [m] | Lysvidde R G W | Sektor - farge - retning - beskrivelse |
|------------------|--|---------------------------|---------------|---------------------|---------------------------------------|-------------------------|---|
| 146200 22 | Fusafjorden Venjanaset Venjanaset | 60 12.3627 005 35.5316 | Oc WRG 6s | 10.6 | Lyktehus på søyle 6.0 | 7.3 7.3 8.3 | 1 G 5.1 - 17.5 Fra inn på Høganeset til klar V av 3 m grunnen og 281m V av Skåtaholmen 2 W 17.5 - 44.1 Til 248m SØ av Bjørnatrynet 3 R 44.1 - 52.5 Til klar S av sørligste Sandholmene 4 G 52.5 - 60.8 Til 131m NV av Sandholmflua stang 5 W 60.8 - 65.5 Til 126m SSØ av Langhamarneset 6 R 65.5 - 102.1 Til 96m N av Hattvikneset 7 G 102.1 - 170.0 Til 133m Ø av neset Rødsteinen 8 W 170.0 - 173.5 Til 119m V av Hovdaneset 9 R 173.5 - 178.6 Til klar V av Langskjeret stang 10 G 178.6 - 199.9 Til klar Ø av skvalpeskjæret ved Kollevika 11 W 199.9 - 204.2 Til 122m VNV av Sjonaneset 12 R 204.2 - 208.6 Til innover Altaneset 13 G 208.6 - 214.5 Til 230m SØ av Altaneset 14 W 214.5 - 231.9 Til 214m NV av Gjerdavikflua stang 15 R 231.9 - 246.8 Til inn mot Gjerdavik. |
| 146203 22 | Fusafjorden Klemetsholmen Ø av Venjanaset ferjekai | 60 12.3662 005 35.9064 | Iso G 2s | 6.0 | HIB på stang 8.5 | 1.5 | 1 G 0.0 - 360.0 Rundtlysende |
| 146300 22 | Fusafjorden Kvålsneset Eikelandsfj. | 60 13.9089 005 41.1208 | Iso G 4s | 6.9 | Lanterne på stang | 1.8 | 1 G 0.0 - 360.0 Lanterne rundtlysende grønn |
| 146500 22 | Fusafjorden Ådlandsholmen Ådlandsfj. | 60 15.9438 005 39.3346 | FI W 3s | 10.7 | Lanterne på stang 4.7 | 5.0 | 1 W 0.0 - 360.0 Rundtlysende |
| 146700 22 | Samnangerfjorden Hovdaneset | 60 15.1666 005 35.0439 | FI G 3s | 17.5 | Lanterne på stang 5.0 | 3.6 | 1 G 0.0 - 360.0 Rundtlysende. |
| 146800 22 | Samnangerfjorden Ospenes | 60 17.2354 005 36.8909 | Iso R 4s | 6.9 | Lanterne på stang 7.0 | 1.8 | 1 R 0.0 - 360.0 Lanterne rundtlysende rød |
| 146900 22 | Samnangerfjorden Utskott På Utskot kai | 60 20.1474 005 39.3572 | Fast G lys | 10.4 | Lanterne på stang 8.4 | 2.1 | 1 G 0.0 - 360.0 Rundtlysende. |
| 147000 22 | Samnangerfjorden Oldervik Lialandet | 60 22.2237 005 41.0060 | Oc WRG 6s | 9.1 | Lyktehus 3.2 | 4.9 4.9 5.8 | 1 G 246.2 - 253.2 Fra inn på Straumneset til 78m S av Straumneset 2 W 253.2 - 258.4 Til klar N av Furøyi 3 R 258.4 - 265.0 Til 86m N av Gaupholmen 4 G 265.0 - 3.9 Til klar V av Knarrdalsnes 5 W 3.9 - 15.6 Til klar Ø av landet ved Bratti 6 R 15.6 - 22.0 Til inn på landet ved Li. |
| 147400 22 | Bjørnafjorden Malkenes Jektaneset | 60 4.7742 005 41.1531 | Oc (2) WRG 8s | 5.2 | Lyktehus 3.0 | 7.1 7.1 8.6 | 1 G 98.8 - 106.6 Fra inn på Malkenes til klar N av Seiafluene 2 W 106.6 - 139.6 Til klar SV av Hatlemnet 3 R 140.2 - 183.4 Til 132m Ø av Lauvholmen. 3 R 139.6 - 157.3 Inn på Salbuвика 4 W 183.4 - 188.9 Til klar V av 4,3m grunnen og 318m V av Mjånestangen. 4 G 157.3 - 183.7 Til klar Ø av Lauvholmen 5 W 183.7 - 188.7 Til klar V av 4,3m grunnen og klar V av Mjånestangen 6 R 188.7 - 207.0 Til 196m NV av Lyngneset 7 G 207.0 - 236.9 Til inn mot Andaneset 8 W 236.9 - 284.2 Til 385m N av Korsneset 9 R 284.2 - 294.2 Til inn på Jektaneset |

| Fyrnr. Kartnr | Område Navn Beliggenhet | Posisjon | Karakter | Lys høyde [m] | Beskrivelse Høyde over grunnen [m] | Lysvidde R G W | Sektor - farge - retning - beskrivelse |
|------------------|---|---------------------------|-------------------|---------------------|---------------------------------------|-------------------------|---|
| 147500 22 | Bjørnafjorden Prestaskjeret Tysnes | 60 3.2486 005 31.8705 | Oc (3) WRG 10s | 6.0 | Lyktehus på underbygning 6.0 | 3.4 3.4 4.1 | 1 G 354.5 - 16.0 Fra klar V av Tysnes til klar V av stang i havnen 2 W 16.0 - 22.0 Til klar Ø av ytterst på fergekaien 3 R 22.0 - 65.1 Inn på land N av Våge 4 G 65.1 - 100.5 Til klar N av Gjeslingane 5 R 100.5 - 106.6 Til klar S av 5,2m grunnen N av Gjeslingane 6 G 106.6 - 114.1 Til klar N av 5,2m grunnen N av Gjeslingane 7 W 114.1 - 119.9 Til 63m SV av stang SV av Helgestein 8 R 119.9 - 135.0 Til innover Helgestein 9 G 135.0 - 149.9 Til klar NØ av Helgesteinsflua stang 10 W 149.9 - 153.9 Til 201m SV av Lyngøya 11 R 153.9 - 170.1 Til innover Vesøyane 12 G 170.1 - 188.9 Til 238m Ø av Flataaskjeret 13 W 188.9 - 191.8 Til 77m V av Storeflua stang 14 R 191.8 - 196.0 Til innover grunnene ved Storeflua 15 G 196.0 - 203.0 Til 93m SØ av Fjæreflu stang 16 W 203.0 - 205.7 Til 80m NV av Godøyskautet 17 R 205.7 - 219.9 Til innover Ratholmen. |
| 147534 22 | Bjørnafjorden Helgesteinflua, NV Helgestein | 60 3.5240 005 31.0896 | Fast R lys | 7.0 | HIB på stang | 2.2 | 1 R 0.0 - 360.0 Rundtlysende |
| 147535 22 | Bjørnafjorden Gjeslingane Tysnesvika | 60 3.2718 005 31.2168 | Fast G lys | 8.0 | HIB på stang 4.0 | 2.2 | 1 G 0.0 - 360.0 Rundtlysende |
| 147654 22 | Os Os bølgebryter vest Bølgebryter i innseilingen | 60 10.8168 005 28.2799 | Iso R 4s | | HIB på stativ | 1.2 | 1 R 0.0 - 360.0 Rundtlysende |
| 147655 22 | Os Os bølgebryter øst Bølgebryter i innseilingen | 60 10.8216 005 28.3161 | Iso G 4s | 3.0 | HIB på stativ | 1.5 | 1 G 0.0 - 360.0 Rundtlysende |
| 147902 20 | Langenuen Sponaholmen Leirvik | 59 46.4965 005 31.2048 | Iso R 2s | 5.8 | HIB på stang | 2.3 | 1 R 0.0 - 360.0 Rundtlysende rød. |
| 147903 20 | Langenuen Ytstøy | 59 46.6220 005 32.1075 | Iso G 2s | 11.3 | HIB på stang | 2.3 | 1 G 0.0 - 360.0 Rundtlysende |
| 147904 20 | Langenuen Skottaflu På molohodet | 59 46.8291 005 30.5881 | Fast R lys | 5.4 | HIB på stang | 2.3 | 1 R 0.0 - 360.0 Rundtlysende |
| 148000 20 | Langenuen Leirvik Øst for Leirvik, Langenuen | 59 46.7562 005 32.5124 | Oc WRG 6s | 14.0 | Lyktehus 3.0 | 4.0 4.0 5.2 | 1 G 179.6 - 181.9 Fra inn på Valøyodden til 512m Ø av Store Grovholmen 2 W 181.9 - 189.5 Til 300m V av Leirflu stang 3 R 189.5 - 205.1 Inn mot Grønevika 4 G 205.1 - 216.3 Til 281m SØ av StoreTveitøy 5 W 216.3 - 220.9 Til 285m NV av Aaskesholmen lanterne 6 R 220.9 - 230.7 Til 199m NV av Hardinganeset 7 G 230.7 - 269.7 Til klar S av Hille 8 W 269.7 - 38.7 Til 277m SØ av Eldøyane 9 R 38.7 - 43.4 Til inn på Eldøyane. |
| 148010 20 | Langenuen Hystadflu Leirvik | 59 47.0814 005 32.6881 | Fast R lys | 6.6 | HIB på stang | 2.3 | 1 R 0.0 - 360.0 Rundtlysende |
| 1481P 20 | På molo Tyneset Langenuen | 59 47.8795 005 32.3132 | Fast R lys | | | | R 0.0 - 360.0 |

| Fyrnr. Kartnr | Område Navn Beliggenhet | Posisjon | Karakter | Lys høyde [m] | Beskrivelse Høyde over grunnen [m] | Lysvidde R G W | Sektor - farge - retning - beskrivelse |
|------------------|---|---------------------------|---------------|---------------------|---------------------------------------|-------------------------|--|
| 148206 20 | Langenuen Leirvik hamn S av Husøy | 59 46.9039 005 31.4672 | Iso W 2s | 6.0 | HIB på stang 9.0 | 2.7 | 1 W 0.0 - 360.0 Rundtlysende |
| 148207 20 | Langenuen Lyrasundet N av Midtøy | 59 46.9462 005 32.2802 | Iso G 2s | 6.2 | HIB på stang 10.4 | 2.2 | 1 G 0.0 - 360.0 Rundtlysende |
| 148208 20 | Langenuen Valøypnten S av Valøy | 59 46.9776 005 32.4152 | Iso R 2s | 6.0 | HIB på stang 9.0 | 2.2 | 1 R 0.0 - 360.0 Rundtlysende |
| 148500 20 | Langenuen Grovaholmen Stord Ø side | 59 50.5019 005 32.1764 | Oc (2) WRG 8s | 8.0 | Lyktehus 3.0 | 7.3 7.3 8.8 | 1 G 165.8 - 175.6 Fra inn på land nord for lykta til 120m Ø av Træneset 2 W 175.6 - 190.4 Til 158m V av Fjæreflu varde 3 R 190.4 - 268.3 Inn på Skarvene 4 G 268.3 - 320.5 Til 102m SV av Hugelhamaren 5 W 320.5 - 324.3 Til klar NØ av Hilleskjærene 6 R 324.3 - 332.8 Til klar SV av 4m grunne vest av Hille og klar SV av Hille 7 G 332.8 - 334.5 Til klar SV av 4m grunne vest av Hille og klar SV av Hille 8 W 334.5 - 354.2 Til 137m Ø av Hystadflu HIB 9 R 354.2 - 10.5 Til inn på Kvernaneset. |
| 148631 20 | Langenuen Fjæreflu Huglo N | 59 52.5961 005 33.1252 | VQ (9) W 10s | 8.0 | Lanterne på stang 9.0 | 4.5 | 1 W 0.0 - 360.0 Rundtlysende |
| 148640 20 | Langenuen Huglavik Bømlo | 59 52.3147 005 33.9828 | Fast R lys | 8.1 | HIB på stang 10.0 | 2.9 | 1 R 0.0 - 360.0 Rundtlysende |
| 148641 20 | Langenuen Storholmen Bømlo | 59 52.3947 005 33.8406 | Iso G 4s | 7.0 | HIB på stang 10.0 | 2.9 | 1 G 0.0 - 360.0 Rundtlysende |
| 148643 20 | Langenuen Huglaneset Bømlo | 59 52.1957 005 33.8752 | Fast G lys | 7.2 | HIB på stang 10.0 | 2.9 | 1 G 0.0 - 360.0 Rundtlysende |
| 148700 20 | Langenuen Skor Tynesøy SV're side | 59 54.4916 005 31.6535 | Oc WRG 6s | 12.0 | Lyktehus 3.0 | 7.5 7.5 9.1 | 1 G 336.1 - 347.5 Fra inn på Grovaneset til 161m V av Håmannaneset 2 W 347.5 - 355.0 Til klar Ø av Grovaholmen 3 R 355.0 - 15.2 Til inn mot Klubben 4 G 15.2 - 129.3 Til 112m NØ av Storeklubben 5 W 129.3 - 138.2 Til klar SV av Straumsneset 6 R 138.2 - 155.9 Til 80m Ø av Storholmen 7 G 155.9 - 157.0 Til 147m Ø av Storholmen, fjellet danner grensen. |
| 148711 20 | Hardangerfjorden Kråka Huglo E | 59 51.9152 005 37.4075 | Q G | 6.0 | Lanterne på stang | 3.8 | 1 G 0.0 - 360.0 Rundtlysende |
| 148712 20 | Hardangerfjorden Seldalsneset Laukhammarsundet | 59 52.2245 005 36.4076 | Fast R lys | 7.0 | HIB på stang | 3.7 | 1 R 0.0 - 360.0 Rundtlysende |
| 148713 20 | Laukhammersundet Laukhammersundet, Ø Kjerringreva | 59 52.5689 005 36.0266 | Fast G lys | 7.0 | HIB på stang 6.0 | 3.6 | 1 G 0.0 - 360.0 Rundtlysende |
| 148714 20 | Hardangerfjorden Laukhammersundet, V N på Huglo | 59 52.5736 005 35.7177 | Fast R lys | 7.0 | HIB på stang | 3.6 | 1 R 0.0 - 360.0 Rundtlysende |

| Fyrnr. Kartnr | Område Navn Beliggenhet | Posisjon | Karakter | Lys høyde [m] | Beskrivelse Høyde over grunnen [m] | Lysvidde R G W | Sektor - farge - retning - beskrivelse |
|------------------|---|---------------------------|------------|---------------------|---------------------------------------|-------------------------|--|
| 148715 20 | Hardangerfjorden Paddeborgsneset SV på Skorpo | 59 53.0659 005 35.0690 | Fast G lys | 7.0 | HIB på stang | 3.6 | 1 G 0.0 - 360.0 Rundtlysende |
| 148716 20 | Langenuen Storeflu Skorpo | 59 53.2377 005 34.3724 | Q W | 4.7 | Lanterne på stang | 3.6 | 1 W 0.0 - 360.0 Rundtlysende |
| 148717 20 | Langenuen Bakkaneset S på Tysnesøya | 59 53.2710 005 33.5484 | Fast G lys | 6.5 | HIB på stang 10.0 | 2.9 | 1 G 0.0 - 360.0 Rundtlysende |
| 148719 20 | Langenuen Storvågen S på Tysnesøya | 59 53.2499 005 33.2363 | Iso W 4s | 5.8 | HIB på stang 10.0 | 3.0 | 1 W 0.0 - 360.0 Rundtlysende |
| 148720 20 | Langenuen Jektevik, S Jektevik | 59 53.1312 005 31.4263 | Fast R lys | 10.8 | HIB på stang 5.5 | 2.9 | 1 R 0.0 - 360.0 Rundtlysende |
| 148721 20 | Langenuen Storneset S på Tysnesøyna | 59 53.2506 005 32.9621 | Q G | 7.7 | Lanterne på stang 6.5 | 3.3 | 1 G 0.0 - 360.0 Rundtlysende grønn |
| 148722 20 | Langenuen Jektevik Jektevik | 59 53.2414 005 31.2167 | Fast R lys | 9.1 | HIB på stang 5.5 | 2.9 | 1 R 0.0 - 360.0 Rundtlysende |
| 148724 20 | Langenuen Jektvik, N Stord Øst | 59 53.3628 005 31.1881 | Fast R lys | 11.2 | HIB på stang 5.5 | 2.9 | 1 R 0.0 - 360.0 Rundtlysende |
| 149000 21 | Langenuen Landrøppytten Tysnesøy V side | 59 58.7501 005 23.0141 | Iso WRG 6s | 17.0 | Lyktehus 3.0 | 6.9 6.9 7.9 | 1 G 305.0 - 310.9 Fra inn på landet S for lykta til 134m SV av Straumsneset 2 W 310.9 - 318.2 Til klar Ø av Eideklubben 3 R 318.2 - 341.3 Til 116m Ø av skjeret ved Engjavikneset og inn i Vistvika 4 G 341.3 - 39.7 Til innover land ved Færøysund 5 R 39.7 - 80.5 Til 151m N av skjær ved Færøya 6 G 80.5 - 99.7 Til 176m N av nordre Raudholmen 7 W 99.7 - 138.2 Til 157m SV av landet ved Bårdsund 8 R 138.2 - 141.0 Til innover land N av lykta. |
| 149100 21 | Langenuen Raudholmene, NV På Raudholmene NV side | 59 58.9343 005 19.5820 | Fast R lys | 9.0 | HIB på stang 5.5 | 2.9 | 1 R 0.0 - 360.0 Rundtlysende |
| 149101 21 | Langenuen Austreneset På Austrenesets NØ side | 59 58.8972 005 19.2036 | Fast G lys | 10.5 | HIB på stang 5.5 | 2.9 | 1 G 0.0 - 360.0 Rundtlysende |
| 149102 21 | Langenuen Raudholmene, S På Raudholmene S side | 59 58.8064 005 19.8382 | Fast R lys | 7.0 | HIB på stang 5.5 | 2.9 | 1 R 0.0 - 360.0 Rundtlysende |
| 149103 21 | Langenuen Stokken Nord for Stokken | 59 58.7392 005 19.4986 | Fast G lys | 7.5 | HIB på stang 6.5 | 2.9 | 1 G 0.0 - 360.0 Rundtlysende |
| 149105 21 | Langenuen Raudholmene SØ På Raudholmene sørøstre side | 59 58.8119 005 19.9430 | Fast G lys | 7.0 | HIB på stang 5.5 | 2.9 | 1 G 0.0 - 360.0 Rundtlysende |

| Fyrnr. Kartnr | Område Navn Beliggenhet | Posisjon | Karakter | Lys høyde [m] | Beskrivelse Høyde over grunnen [m] | Lysvidde R G W | Sektor - farge - retning - beskrivelse |
|------------------|---|---------------------------|---------------|---------------------|---------------------------------------|-------------------------|--|
| 149106 21 | Langenuen Sandvikvåg, Ø Færøyosen | 59 58.2614 005 20.1131 | Iso R 2s | 8.8 | HIB på stang | 1.9 | 1 R 0.0 - 360.0 Rundtlysende |
| 149107 21 | Langenuen Sandvikvåg, V Færøyosen | 59 58.2481 005 20.0434 | Iso G 2s | 8.7 | HIB på stang | 1.9 | 1 G 0.0 - 360.0 Rundtlysende grønn. |
| 149108 21 | Fitjar Sandvikvåg, SØ Sandvikvåg | 59 58.2346 005 20.1125 | Fast R lys | 8.7 | HIB på stang | 2.1 | 1 R 0.0 - 360.0 Rundtlysende |
| 149109 21 | Sandvikvåg, SV | 59 58.2335 005 20.0451 | Fast G lys | 9.0 | HIB på stang | 2.1 | 1 G 0.0 - 360.0 Rundtlysende |
| 149110 21 | Langenuen Sandvikvåg nedre Kaien Sandvikvåg | 59 58.1021 005 20.0615 | Fast R lys | 9.5 | Lanterne på stativ | 4.4 | 1 R 179.0 - 185.0 Overrett med: 149112 Retning: 182.4 Beskrivelse: Linje midt i innseilingen og 173m Ø av Raudholmene |
| 149112 21 | Langenuen Sandvikvåg øvre Fjellskjering langs vei | 59 58.0692 005 20.0588 | Fast R lys | 12.5 | Lanterne på stang | 4.4 | 1 R 179.0 - 185.0 Overrett med: 149110 Retning: 182.4 Beskrivelse: Linje midt i innseilingen og 173m Ø av Raudholmene |
| 149200 21 | Langenuen Rommelines Reksterens V side | 60 1.3187 005 20.4131 | Oc (2) WRG 8s | 11.0 | Lyktehus 3.0 | 7.3 7.3 8.8 | 1 G 333.4 - 341.6 Fra inn på landet ved Flygansværsvågen til 132m V av SV Reksteren 2 W 341.6 - 43.2 Til 206m SØ av Blænesøy 3 R 43.2 - 106.9 Til innover land ved Kontrehamna 4 G 106.9 - 162.6 Til klar Ø av 8,5m grunnen og klar Ø av Ospøyskjæret 5 W 162.6 - 178.0 Til klar V av Neset 6 R 178.0 - 180.1 Til innpå Ersvikklubben |
| 149314 21 | Langenuen Husavik N av Åsholmane | 60 0.9130 005 17.5656 | Iso R 4s | 6.8 | HIB på stang 10.9 | 3.8 | 1 R 0.0 - 360.0 Rundtlysende |
| 149500 21 | Bjørnafjorden Røtingtangen Røtinga, Bjørnafjorden | 60 7.8533 005 21.5359 | Iso WRG 6s | 14.2 | Lyktehus 3.0 | 6.7 6.7 7.7 | 1 R 274.6 - 291.0 Fra innover Røtinga til klar S av Gulholmflua stang 2 G 291.0 - 6.4 Til klar V av Ersvikklubben 3 W 6.4 - 16.4 Til klar SØ av Brattaneset 4 R 16.4 - 61.2 Til innover Ospøya 5 G 61.2 - 79.1 Til innover Trolløyosen og godt klar nord om Ternholmen 6 W 79.1 - 85.0 Til innover Trolløyosen, klar S av stang S av Trolløyskaiven 7 R 85.0 - 103.3 Til klar N for Trolløysundet S lanterne 8 G 103.3 - 116.6 Til klar NØ for Kyrholmflua stang 9 W 116.6 - 121.6 Til godt klar SV for Alholmen 10 R 121.6 - 123.9 Til klar SV av Alholmen |
| 149700 21 | Haljem Bleikja Bleikja | 60 8.3324 005 25.6479 | Iso WRG 2s | 5.4 | Lyktehus på søyle med IB 7.4 | 2.8 2.8 3.4 | 1 R 172.9 - 302.7 Fra 33m V av ytterst på Halhjem ferjekai til innover land ved Bjørmaåsen, deler av sektor i skjul 2 G 302.7 - 326.2 Til 81m SV av Bjørmaåsen S HIB 3 W 326.2 - 357.2 Til 59m Ø av Skjerholmen, N HIB 4 R 357.2 - 61.2 Til klar S av Halhjemsøya stang 5 G 61.2 - 170.8 Til 24m Ø av Innerøy HIB 6 W 170.8 - 172.9 Til førstnevnte grense. |
| 149720 21 | Bjørnafjorden Skjerholmen | 60 7.9621 005 25.5519 | Iso R 2s | 7.1 | HIB på stang | 4.4 | R 0.0 - 360.0 |

| Fyrnr. Kartnr | Område Navn Beliggenhet | Posisjon | Karakter | Lys høyde [m] | Beskrivelse Høyde over grunnen [m] | Lysvidde R G W | Sektor - farge - retning - beskrivelse |
|------------------|--|---------------------------|------------|---------------------|---------------------------------------|-------------------------|---|
| 149722 21 | Bjørnafjorden Skjerholmen, N | 60 8.0795 005 25.6021 | Fast R lys | 8.7 | HIB på stang | 4.0 | 1 R 0.0 - 360.0 Rundtlysende |
| 149723 22 | Bjørnafjorden Bjørnaåsen S S av Mjølkevika | 60 8.0222 005 26.1675 | Iso G 4s | 10.0 | HIB på stang 9.5 | 5.0 | 1 G 0.0 - 360.0 Rundtlysende |
| 149725 21 | Bjørnafjorden Bjørnaåsen Bjørnaåsen | 60 8.2210 005 25.9994 | Iso G 2s | | HIB på stang | 4.4 | 1 G 0.0 - 360.0 Rundtlysende |
| 149726 21 | Bjørnafjorden Bleikjebåen | 60 8.3389 005 25.8040 | | 5.2 | HIB på stang | 1.8 | R 0.0 - 360.0 |
| 149727 21 | Bjørnafjorden Haljemsosen Haljem | 60 8.4769 005 25.7548 | | 7.4 | HIB på stang | 1.8 | G 0.0 - 360.0 |
| 149728 21 | Bjørnafjorden Haljemøy | 60 8.5053 005 25.5393 | Fast R lys | 5.7 | HIB på stang | 1.8 | 1 R 0.0 - 360.0 Rundtlysende. |
| 149729 21 | Bjørnefjorden Naustvågen Haljem | 60 8.6445 005 25.6733 | Fast G lys | 5.7 | HIB på stang | 1.8 | G 0.0 - 360.0 |
| 149730 21 | Bjørnafjorden Innerøy | 60 8.6840 005 25.5062 | | 7.5 | HIB på stang | 1.8 | R 0.0 - 360.0 |
| 149732 21 | Bjørnafjorden Innerøyskjeret | 60 8.7674 005 25.5036 | | 7.0 | HIB på stang | 1.8 | R 0.0 - 360.0 |
| 149734 21 | Bjørnafjorden Haljemsjøen Haljem | 60 8.8028 005 25.5283 | | 6.6 | HIB på stang | 1.8 | R 0.0 - 360.0 |
| 149900 21 | Bjørnafjorden Litle Laugarøy På Litle Laugarøy | 60 8.9949 005 14.9399 | Iso WRG 6s | 16.0 | Lyktehus på underbygning 5.0 | 5.7 5.7 6.7 | 1 G 122.5 - 140.6 Fra inn over Tagholmen til godt klar NØ av Kyrholmen 2 W 140.6 - 176.1 Til klar V av Korsen 3 R 176.1 - 189.3 Til innover land Ø for Galten og Galtaflua 4 G 189.3 - 202.3 Til klar SØ av Rishavnholmen lanterne 5 W 202.3 - 211.0 Til klar NV av Store Havreholmen og Aumaskjeret 6 R 211.0 - 248.0 Til midt mellom Teistaneset og Storeknappen. Opplevs mørk første del fra hvit sektor 7 G 248.0 - 291.5 Til klar SV av Røtingtangen lykt 8 W 291.5 - 335.2 Til klar Ø av Ospøyskeret 9 R 335.2 - 345.7 Til inn over Trollsøya |
| 149992 21 | Bårdsundet Sundatåa Sundatåa | 59 59.5001 005 22.4180 | Iso R 2s | 6.0 | HIB på stang 11.0 | 2.8 | 1 R 0.0 - 360.0 Rundtlysende |
| 149993 21 | Bårdsundet Hamnavikneset Hamnavikneset | 59 59.7090 005 22.8071 | Iso G 2s | 6.0 | HIB på stang | 2.7 | 1 G 0.0 - 360.0 Rundtlysende |
| 150001 21 | Langenuen Sundaholmen Bårdsund | 59 59.8993 005 22.9871 | Q R | 4.5 | Lanterne på stang | 2.3 | 1 R 0.0 - 360.0 Rundtlysende. |

| Fyrnr. Kartnr | Område Navn Beliggenhet | Posisjon | Karakter | Lys høyde [m] | Beskrivelse Høyde over grunnen [m] | Lysvidde R G W | Sektor - farge - retning - beskrivelse | | | | |
|------------------|--|---------------------------|------------|---------------------|---------------------------------------|-------------------------|--|----------------------------|---|--|---------------|
| 150100 21 | Bårdsund Lassabåen Lassaboen | 60 0.0661 005 23.4980 | Q G | 3.7 | Lanterne på stang | 2.3 | 1 | G | 0.0 | - 360.0 | Rundtlysende |
| 150200 21 | Bårdsund Leiasundet S av Seiaholmane | 60 0.2523 005 24.7675 | Q R | 5.4 | Lanterne på stang 3.6 | 2.3 | 1 | R | 0.0 | - 360.0 | Rundtlysende. |
| 150300 21 | Bårdsund Rundebleike SØ av Rundebleike | 60 0.3909 005 25.4774 | FI R 3s | 4.1 | Lanterne på stang | 2.4 | 1 | R | 0.0 | - 360.0 | Rundtlysende. |
| 150400 22 | Bårdsund Hovanes Hovaneset | 60 0.7800 005 26.2655 | FI W 3s | 8.5 | Lanterne på stang 5.5 | 3.6 | 1 | W | 0.0 | - 360.0 | Rundtlysende |
| 150407 19 | Bømlo Røyksundkanalen Ø-innløp S Røyksundkanalen | 59 43.4645 005 20.9990 | Iso G 2s | 3.5 | HIB på stang 5.5 | 2.7 | | | | | |
| 150408 19 | Bømlo Røyksundkanalen Ø-innløp N Røyksundkanalen | 59 43.4681 005 20.9873 | Iso R 2s | 3.5 | HIB på stang 4.5 | 2.8 | | | | | |
| 150500 19 | Stokksund Brunsholmen Brunsholmen | 59 44.2373 005 22.9243 | Q G | 9.1 | Lanterne på stang | 2.6 | 1 | G | 0.0 | - 360.0 | Rundtlysende |
| 150501 19 | Stokksundet Tjøregrovneset Sagvågen | 59 46.4117 005 22.8844 | Fast R lys | 4.2 | Lanterne på stang 7.2 | 2.3 | 1 | R | 0.0 | - 360.0 | Rundtlysende |
| 150506 19 | Stokksund Gassasundet S av Lilla Risøya | 59 44.0545 005 21.0630 | Q R | 4.6 | Lanterne på stang | 2.3 | 1 | R | 0.0 | - 360.0 | Rundtlysende |
| 150600 19 | Stokksund Stokkleikjene NV på holme | 59 47.0887 005 20.0730 | Iso WRG 4s | 8.5 | Lyktehus på varde 7.0 | 6.3 6.3 7.3 | 1 2 3 4 5 6 | G W R G W R | 322.7 - 334.2 - 335.6 - 135.4 - 151.6 - 160.2 - 167.1 | Fra klar V av Bleikja til klar V av Brunsholmen Til klar Ø av Spysøya og klar Ø av Austnes Til midt i Hamnasundet SV av Folderøyholmen Til klar NØ av Flatøya Til godt klar V av Koløyflui stang Til inn mot Selevikneset | |
| 150601 19 | Siggjarvåg Siggjarvåg, SØ Rennas S side | 59 46.0325 005 19.3001 | Fast R lys | 4.0 | Lanterne på stang | 1.4 | 1 | R | 0.0 | - 360.0 | Rundtlysende. |
| 150602 19 | Siggjarvåg Siggjarvåg, SV Rennas S side | 59 46.0070 005 19.2336 | Fast R lys | 4.0 | Lanterne på stang | 1.4 | 1 | R | 0.0 | - 360.0 | Rundtlysende. |
| 150603 19 | Siggjarvåg Siggjarvåg, NV Rennas N side | 59 46.0284 005 19.2371 | Fast G lys | 4.0 | Lanterne på stang | 1.5 | 1 | G | 0.0 | - 360.0 | Rundtlysende. |
| 150604 19 | Siggjarvåg Siggjarvåg, NØ Rennas N side | 59 46.0509 005 19.3028 | Fast G lys | 4.0 | Lanterne på stang | 1.5 | 1 | G | 0.0 | - 360.0 | Rundtlysende. |

| Fyrnr. Kartnr | Område Navn Beliggenhet | Posisjon | Karakter | Lys høyde [m] | Beskrivelse Høyde over grunnen [m] | Lysvidde R G W | Sektor - farge - retning - beskrivelse |
|------------------|--|---------------------------|---------------|---------------------|---------------------------------------|-------------------------|---|
| 150638 19 | Stokksundet Folderøyholmen NØ av Folderøyholmen | 59 48.0738 005 18.8486 | Q R | 5.0 | Lanterne på stang | 4.2 | 1 R 0.0 - 360.0 Rundtlysende |
| 150639 19 | Stokksundet Flatøya Sydspissen av Flatøya | 59 48.8370 005 17.8672 | Q G | 10.0 | Lanterne på stang | 3.5 | 1 G 0.0 - 360.0 Rundtlysende |
| 150640 19 | Stokksundet Tangane | 59 48.7282 005 17.2872 | Q R | 8.2 | HIB på stang | 3.1 | 1 R 0.0 - 360.0 Rundtlysende |
| 150700 19 | Stokksundet Osparøy Øyas V side | 59 49.0569 005 17.0479 | Iso WRG 2s | 8.5 | Lyktehus 5.8 | 4.4 4.4 5.6 | 1 G 305.9 - 310.3 Fra inn på Osparøy til 194m SV av Flatøya lanterne 2 W 310.3 - 315.4 Til 113m NØ av Folderøyholmen lanterne 3 R 315.4 - 328.2 Til inn i Hamnsundet og klar SV av Folderøyholmen 4 G 328.2 - 123.9 Til 49m NØ av Lyra lanterne 5 W 123.9 - 125.9 Til klar SV av sydspissen av Vedøy 6 R 125.9 - 140.1 Til innover Søre Vedøytangen 7 G 140.1 - 166.7 Til 81m Ø av Søre Klakksøyflu stang 8 W 166.7 - 170.0 Til 119 m V av Brømenholmen lanterne 9 R 170.0 - 172.2 Til innpå Osparøy. |
| 150748 19 | Stokksundet Veøy Sørenden av Veøy | 59 49.2625 005 16.6606 | Q R | 7.0 | HIB på stang | 3.1 | 1 R 0.0 - 360.0 Rundtlysende |
| 150751 19 | Nyleia Brømenholmen Stokksund | 59 50.5048 005 16.7078 | FI W 3s | 17.9 | Lanterne på stang | 4.4 | 1 W 0.0 - 360.0 Rundtlysende |
| 150800 19 | Stokksund Lyraholmen Holmens SØ side | 59 49.3516 005 16.0911 | Q R | 6.5 | Lanterne på stang 3.5 | 2.3 | 1 R 0.0 - 360.0 Rundtlysende. |
| 151000 19 | Stokksund Brømenholmflu Fluas S-ende | 59 50.5706 005 16.0628 | Oc WRG 6s | 9.0 | Lyktehus på stativ 12.0 | 5.4 5.4 6.8 | 1 G 138.7 - 147.0 Fra innover Orrøy til klar NØ av Knottholmen stang 2 W 147.0 - 150.0 Til klar SV av Krabbavikflu og klar SV av Slåtto HIB 3 R 150.0 - 192.5 Til klar NV av Tangableikja 4 G 192.5 - 206.0 Til 73m SØ av stang ved Tangableikja 5 W 206.0 - 208.9 Til 81m NV av Koløy 6 R 208.9 - 229.3 Til midt i seilløpet mellom stang S av Koløy og Dåseholmen 7 G 229.3 - 294.5 Til 90m SV av Brømenholmen 8 W 294.5 - 328.0 Til 100m NØ av Flatøy 9 R 328.0 - 350.9 Til inn på Klakksøy. |
| 151153 19 | Nyleia Krabbavikflu Ålforo | 59 51.4231 005 15.2339 | Q G | 5.3 | Lanterne på stang 11.2 | 4.2 | 1 G 0.0 - 360.0 Rundtlysende |
| 151154 19 | Nyleia Kvakholmen SØ Sørøst av Kvakholmen på 4,1 m grunne | 59 52.5508 005 13.4077 | Q R | | HIB på stang | 2.9 | 1 R 0.0 - 360.0 Rundtlysende |
| 151155 19 | Nyleia Slåtto Ålforo | 59 52.8083 005 13.5604 | Q G | 4.85 | HIB på stang | 3.2 | 1 G 0.0 - 360.0 Rundtlysende |
| 151200 19 | Nyleia Ringholmen Øyas Ø side | 59 53.2295 005 12.9835 | Oc (2) WRG 8s | 2.8 | Lyktehus 3.0 | 5.1 5.1 6.4 | 1 G 134.1 - 154.8 Fra inn på Tranøya til 29 m NØ av Tranøyklubben HIB 2 W 154.8 - 158.2 Til 48 m SV av Dalesteinen HIB 3 R 158.2 - 232.9 Til innover land Hatlevik 4 G 232.9 - 329.5 Til klar SV av Krabbavikflu lanterne 5 W 329.5 - 332.1 Til klar NØ av Austneset 6 R 332.1 - 340.9 Til klar Ø av Knottholmflu stang. |

| Fyrnr. Kartnr | Område Navn Beliggenhet | Posisjon | Karakter | Lys høyde [m] | Beskrivelse Høyde over grunnen [m] | Lysvidde R G W | Sektor - farge - retning - beskrivelse |
|------------------|---|---------------------------|------------|---------------------|---------------------------------------|-------------------------|--|
| 151357 19 | Nyleia Vestre Vika | 59 53.4847 005 12.9631 | Fast G lys | 5.25 | HIB på stang | 3.5 | 1 G 0.0 - 360.0 Rundtlysende |
| 151358 19 | Nyleia Tranøyklubben Tranøy Ø | 59 53.6212 005 12.5778 | Fast R lys | 6.75 | HIB på stang | 3.5 | 1 R 0.0 - 360.0 Rundtlysende |
| 151359 19 | Nyleia Dalsteinen Dalen | 59 53.8603 005 12.5447 | Q G | 6.8 | Lanterne på stang 8.25 | 3.2 | 1 G 0.0 - 360.0 Rundtlysende |
| 151400 19 | Nyleia Eggøy Øyas Ø-pynt | 59 55.4467 005 10.3957 | Oc WRG 6s | 7.5 | Lyktehus 3.0 | 5.8 5.8 7.2 | 1 G 130.0 - 144.6 Fra inn på Eggøy til klar NØ av Eggholmskjæra båke 2 W 144.6 - 184.6 Til klar V av Sigleflu og klar V av Sigleodden 3 R 184.6 - 303.4 Til 102m SV av Arneholmen 4 G 303.4 - 326.8 Til 69m SV av Dalestein HIB 5 W 326.8 - 328.3 Til 48m NØ av Tranøyklubben HIB 6 R 328.3 - 339.0 Til inn på Torsdagsøy |
| 151800 19 | Engesundsleia Hjelmen Øyas SV pynt | 59 53.1992 005 16.0513 | Q G | 6.3 | Lanterne på stang 5.0 | 2.3 | 1 G 0.0 - 360.0 Rundtlysende |
| 151801 19 | Engesundsleia Hyseholmskjær V av Hyseholmen | 59 53.8588 005 15.8993 | VQ G 0,5s | 4.4 | Lanterne på stang | 2.7 | 1 G 0.0 - 360.0 Rundtlysende |
| 151815 19 | Fitjar Hellandstraumen NØ Hellandstraumen | 59 53.1921 005 17.5862 | Fast G lys | 6.0 | HIB på stang | 2.9 | 1 G 0.0 - 360.0 Rundtlysende |
| 151816 19 | Fitjar Hellandstraumen NV Hellandstraumen | 59 53.1955 005 17.5571 | Fast R lys | 6.0 | HIB på stang | 2.9 | 1 R 0.0 - 360.0 Rundtlysende |
| 151822 19 | Fitjar Dovane, nedre Hellandsfjorden | 59 53.3958 005 17.6809 | Fast R lys | 4.0 | Lanterne på stang | 7.4 | 1 R 12.5 - 18.5 |
| 151824 19 | Fitjar Dovane, øvre Hellandsfjorden | 59 53.4017 005 17.6842 | Fast R lys | 6.0 | Lanterne på stang 11.0 | 7.4 | |
| 151900 19 | Engesundsleia Gassatåa Bømlo | 59 54.8292 005 15.7182 | Iso R 4s | 5.0 | Lanterne på stang 9.0 | 2.8 | 1 R 0.0 - 360.0 Rundtlysende. |
| 152300 19 | Fonnosen Smedøy Smedasundets v side | 59 55.3190 005 15.9873 | Q R | 6.5 | Lanterne på stang 4.8 | 2.3 | 1 R 0.0 - 360.0 Rundtlysende. |
| 152301 19 | Fonnosen Smedaholmen Ø av Smedøya | 59 55.3539 005 16.0426 | Q G | 4.0 | Lanterne på stang | 2.3 | 1 G 0.0 - 360.0 Rundtlysende. |
| 152400 19 | Fonnosen Osaskjer På varden | 59 55.8078 005 16.2558 | FI W 3s | 7.0 | Lanterne på varde 7.0 | 2.8 | 1 W 0.0 - 360.0 Rundtlysende |

| Fyrnr. Kartnr | Område Navn Beliggenhet | Posisjon | Karakter | Lys høyde [m] | Beskrivelse Høyde over grunnen [m] | Lysvidde R G W | Sektor - farge - retning - beskrivelse |
|------------------|---|---------------------------|-------------|---------------------|---------------------------------------|-------------------------|---|
| 152401 19 | Fonnosen Smedskjær Fonnosen | 59 55.6454 005 16.5648 | VQ G 0,5s | 6.2 | Lanterne på stang 7.4 | 2.1 | 1 G 0.0 - 360.0 Rundtlysende. |
| 152500 19 | Fonnosen Hattelekflu Fitjarvika | 59 55.2826 005 17.9451 | Iso R 4s | 5.0 | Lanterne på stang 7.3 | 1.8 | 1 R 0.0 - 360.0 Rundtlysende. |
| 152700 19 | Fonnosen Magnetene Fitjarvika | 59 55.2565 005 17.7273 | Iso G 4s | 5.5 | Lanterne på stang 8.0 | 1.8 | 1 G 0.0 - 360.0 Rundtlysende. |
| 152800 19 | Fonnosen Manetene Fitjarvika | 59 55.2984 005 17.6948 | Q R | 4.8 | Lanterne på stang | 1.8 | 1 R 0.0 - 360.0 Rundtlysende. |
| 152900 19 | Fonnosen Hegrenesflu Fitjarvika | 59 55.2375 005 18.2507 | Q G | 5.0 | Lanterne på stang | 1.9 | 1 G 0.0 - 360.0 Rundtlysende. |
| 153300 19 | Sørosen Selsøy Øst for Gisøyna | 59 53.4588 005 5.6831 | Iso WRG 2s | 12.8 | Lyktehus 3.0 | 3.7 3.7 4.4 | 1 G 326.1 - 33.6 Fra inn på Vikøya til klar NV av Ylvesøya 2 W 33.6 - 39.1 Til godt klar S av Jarnagleholmen 3 R 39.1 - 60.9 Til innover neset der Gisøysundet og Søre Osen møtes 4 G 60.9 - 168.6 Til klar av vestre land i Brandasund 5 W 168.6 - 169.4 Til klar V av Stålhuva 6 R 169.4 - 170.8 Til inn på vest siden av kant land ved Eidet |
| 153400 19 | Sørosen Jarnagleholmen Sør om Gisøya | 59 52.8884 005 4.4513 | Iso WRG 4s | 14.8 | Lyktehus på søyle 9.2 | 5.0 5.0 6.3 | 1 R 224.5 - 231.7 Fra Gisøya til midt i sundet mellom Selsøy og Vikøy og 61m NV av Vikøya 2 G 231.7 - 44.2 Til 215m NV av Vestra Goddeskeret 3 W 44.2 - 54.7 Til klar SØ av 3 m og 17m grunne på Hausabåen 4 R 54.7 - 82.5 Til inn mot Hamnaboden |
| 153500 19 | Selbjørnsfjorden Slåtterøy Øyas N ende | 59 54.4830 005 4.0354 | FI(2) W 30s | 45.8 | Rødt tårn m/1 hvitt belte 25.1 | 18.7 | 1 W 0.0 - 360.0 Rundtlysende |
| 153600 19 | Selbjørnsfjorden Stålhuva NØ av Gisøya | 59 54.4531 005 5.4012 | Iso WRG 6s | 18.0 | Lyktehus på søyle 9.2 | 5.1 5.1 6.4 | 1 W 353.9 - 354.9 Fra 66m V av Selsøy lykt og midt i sundet, til 55m Ø av landet på Gisøya 2 R 354.9 - 122.8 Til klar SV av 3m ved Vestre Høkkelboen 3 G 122.8 - 141.2 Til klar NØ av 5,6m grunne ved Indre Høkkelboen 4 W 141.2 - 214.6 Til 363m NV av Nordra Eggholmskeret 5 R 214.6 - 232.3 Til 309m N av Molteholmen 6 G 232.3 - 353.9 Til førstnevnte grense. |
| 153900 19 | Spannsosen Kastevika molo På molohodet | 59 53.7489 005 6.1550 | Iso R 2s | 5.2 | Lanterne på stang 3.0 | 1.3 | 1 R 0.0 - 360.0 Rundtlysende. |
| 154000 19 | Spannsosen Risøysund Risøysundet | 59 53.1695 005 7.8406 | FI R 3s | 7.7 | Lanterne på stang 5.0 | 3.1 | 1 R 0.0 - 360.0 Rundtlysende. |
| 154100 19 | Spannsosen Kaperskjær Selsøy s side | 59 53.7926 005 6.8455 | FI R 3s | 4.5 | Lanterne på stang 7.0 | 2.4 | 1 R 0.0 - 360.0 Rundtlysende. |
| 154200 19 | Spannsosen Østre Kaperskjær Selsøy s side | 59 53.8209 005 7.0983 | Q R | 4.2 | Lanterne på stang 7.5 | 2.3 | 1 R 0.0 - 360.0 Rundtlysende. |

| Fyrnr. Kartnr | Område Navn Beliggenhet | Posisjon | Karakter | Lys høyde [m] | Beskrivelse Høyde over grunnen [m] | Lysvidde R G W | Sektor - farge - retning - beskrivelse |
|------------------|---|---------------------------|------------|---------------------|---------------------------------------|-------------------------|--|
| 154300 19 | Spannsosen Nordre Spannsolmen Nordre Spannsolmens NV side | 59 53.8986 005 7.3822 | Q G | 6.8 | Lanterne på stang 3.8 | 2.3 | 1 G 0.0 - 360.0 Rundtlysende. |
| 154600 19 | Trollosen Soløysundet Soløysundet | 59 54.5231 005 9.0036 | FI R 3s | 5.8 | Lanterne på stang 5.0 | 2.4 | 1 R 0.0 - 360.0 Rundtlysende. |
| 154700 19 | Trollosen Kyrkjesusundet Kyrkjesusundet | 59 54.9401 005 10.1468 | FI G 3s | 7.2 | Lanterne på stang 4.8 | 2.4 | 1 G 0.0 - 360.0 Rundtlysende. |
| 155061 19 | Nyleia Nordre Langøyvågskjeret Langøy V | 59 54.6872 005 12.1104 | Q G | 6.75 | HIB på stang | 3.2 | 1 G 0.0 - 360.0 Rundtlysende |
| 155062 19 | Nyleia Arneholmen Langøysundet | 59 54.9302 005 12.3153 | Fast R lys | 8.0 | HIB på stang 4.8 | 3.5 | 1 R 0.0 - 360.0 Rundtlysende |
| 155063 19 | Langøysundet Arholmen Arholmen N | 59 55.0218 005 12.7084 | Fast G lys | 7.6 | HIB på stang | 3.5 | 1 G 0.0 - 360.0 Rundtlysende |
| 155164 19 | Langøysundet Trehaugbleikja | 59 55.4034 005 13.2169 | Fast R lys | 7.2 | HIB på stang | 3.5 | R 0.0 - 360.0 |
| 155165 19 | Langøysundet Ivarsøysnaget Ivarsøygavlen | 59 55.3567 005 13.3752 | Fast G lys | 6.5 | HIB på stang 8.0 | 3.5 | 1 G 0.0 - 360.0 Rundtlysende |
| 155166 19 | Langøysundet Silkebærbleikja Ivarsøyosen | 59 55.5372 005 13.3817 | Fast R lys | 7.3 | HIB på stang | 3.5 | 1 R 0.0 - 360.0 Rundtlyssende |
| 155267 19 | Langøysundet Gallesteinen Ivarsøyosen | 59 55.5890 005 13.5731 | Fast G lys | 7.1 | HIB på stang 6.3 | 2.7 | 1 G 0.0 - 360.0 Rundtlysende |
| 155268 19 | Langøysundet Håbolmen Håbolmsundet | 59 56.0729 005 13.4974 | Fast R lys | 7.55 | HIB på stang | 3.5 | 1 R 0.0 - 360.0 Rundtlysende |
| 155400 19 | Engesundsleia Dyrholmflu Nord av Madsagavlen | 59 55.8404 005 14.4181 | Q G | 5.0 | Lanterne på stang 5.5 | 2.3 | 1 G 0.0 - 360.0 Rundtlysende. |
| 155600 19 | Selbjørnsfjorden Porsholmen Porsholmens vestsida | 59 56.2725 005 13.6339 | FI G 3s | 10.0 | Lanterne på stang 6.5 | 3.5 | 1 G 0.0 - 360.0 Rundtlysende. |
| 155670 19 | Selbjørnfjorden Nordre Håbolmen | 59 56.2983 005 13.3159 | Q R | 7.55 | Lanterne på stang | 4.4 | 1 R 0.0 - 360.0 Rundtlysende |
| 155700 19 | Selbjørnsfjorden Leidarholmen Engesundsleia | 59 56.4269 005 14.4497 | FI W 3s | 14.8 | Lanterne på stang 5.0 | 3.6 | 1 W 0.0 - 360.0 Rundtlysende |

| Fyrnr. Kartnr | Område Navn Beliggenhet | Posisjon | Karakter | Lys høyde [m] | Beskrivelse Høyde over grunnen [m] | Lysvidde R G W | Sektor - farge - retning - beskrivelse |
|------------------|--|---------------------------|-------------------|---------------------|---------------------------------------|-------------------------|--|
| 155900 21 | Selbjørnsfjorden Stolmasundet Vågholmen, Selbjørnsfjorden | 59 58.9342 005 5.4183 | Oc (2) WRG 8s | 23.1 | Lyktehus 3.0 | 8.1 8.1 9.2 | 1 G 193.0 - 307.8 Fra inn mot land ved Gyrihamaren til 185m SV av Ådno 2 W 307.8 - 359.7 Til retning på Stålhovo lykt 3 R 359.7 - 13.4 Til klar V av Slåtterøy og klar V av Vestra Slåtteøyflua 4 G 13.4 - 20.5 Til klar V av 3,0 m grunne ved Høklo 5 W 20.5 - 23.4 Til klar SØ av 5,6 m grunne ved indre Høkkelboen 6 R 23.4 - 28.2 Til over grunnene på Høkkelboen 7 G 28.2 - 32.6 Til klar NV av 2 m grunne ved vestre Høkkelboen 8 W 32.6 - 37.2 Til klar SØ av 4,7 m Holmaskaget og 337m SØ av Furen 9 R 37.2 - 90.9 Til inn på land vest av lykten ved Vaage. |
| 155901 21 | Selbjørnsfjorden Stolmavågen, S N på Vågholmen | 59 59.0785 005 5.3240 | Q R | 4.3 | Lanterne på stang | 2.3 | 1 R 0.0 - 360.0 Rundtlysende. |
| 155902 21 | Selbjørnsfjorden Stolmavågen, N Vågasjøen | 59 59.1003 005 5.2802 | Q G | 4.5 | Lanterne på stang 5.0 | 2.3 | 1 G 0.0 - 360.0 Rundtlysende. |
| 156000 21 | Selbjørnsfjorden Selbjørn Brosmevikpynten, sør på Selbjørn | 59 58.5500 005 11.7945 | Oc (3) WRG 10s | 14.0 | Lyktehus 3.0 | 6.9 6.9 7.9 | 1 R 230.1 - 243.1 Fra inn på Setholmen til 126m SØ av Vadlandstå 2 G 243.1 - 256.7 Til klar S av Kalvssundboen 3 W 256.7 - 261.9 Til klar N av nordre stang på Austrenesboene 4 R 261.9 - 330.1 Til klar V av Leiarholmen 5 G 330.1 - 15.1 Til klar V av Siglodden og klar V av Sigleflua 6 W 15.1 - 29.7 Til innover Eggholmen 7 R 29.7 - 36.0 Til innover Eggholmskjeret og grunner 8 G 36.0 - 40.1 Til 259m NV av Nordra Eggholmskjeret 9 W 40.1 - 54.8 Til klar S av søre Høkkelboen 10 R 54.8 - 65.7 Til klar S av Torsteinskyrkjene. |
| 156400 21 | Bekkjarviksundet Økshammaren Selbjørns ø pynt | 59 59.3344 005 13.3150 | Oc (2) WRG 8s | 21.5 | Lyktehus 3.0 | 5.6 5.6 6.5 | 1 G 156.2 - 169.9 Fra inn over land nord for lykta til 155m Ø av Ringaskjærflua lanterne 2 W 169.9 - 180.6 Til innover land ved Basthammaren 3 R 180.6 - 200.6 Til 182 m NV av Hjartholmen 4 G 200.6 - 215.5 Til 161 m SØ av Hjartholmen 5 W 215.5 - 223.1 Til innløpet til Vestre Vinnesvågen 6 R 223.1 - 265.0 Til klar S av sørligste neset på nordsida av Kalsundet 7 G 265.0 - 283.9 Til 176m SSV av Kalsundbåen båke 8 W 283.9 - 317.5 Til 147 m NØ av Matløyso 9 R 317.5 - 351.3 Til mellom Porsholmen og Leidarholmen 10 G 351.3 - 5.3 Til inn på landet sør for lykta. |
| 156500 21 | Bekkjarviksundet Bekkjarviksundet På østre brukar | 60 0.9634 005 12.1251 | Oc WRG 6s | 13.0 | Lyktehus 12.0 | 3.9 3.9 4.6 | 1 G 284.4 - 319.5 Fra inn på landet sør for lykta til 74m SV av Stonganeset 2 W 319.5 - 328.0 Til 119m NØ av Ringaskjærflua lanterne 3 R 328.0 - 341.6 Til innover land ved Træsklubben 4 G 341.6 - 133.7 Til 322m NØ av Krabbhausane 5 W 133.7 - 145.9 Til 209m SV av Grønningen 6 R 145.9 - 152.8 Til inn mot Bjørnaneset. |
| 156514 21 | Austevoll Ringaskjærflua Bekkjarviksundet | 60 0.3021 005 12.7992 | Q R | 9.6 | Lanterne på stativ | 3.2 | 1 R 0.0 - 360.0 Rundtlysende |
| 156516 21 | Austevoll Træsklubben Bekkjarviksundet | 60 0.5715 005 12.4340 | Fast R lys | 9.5 | HIB på stang | 4.0 | 1 R 0.0 - 360.0 Rundtlysende |
| 156518 21 | Austevoll Bekkjarviksundet, V Bekkjarviksundet | 60 0.9736 005 11.8111 | | 9.0 | HIB på stang | 4.0 | 1 R 0.0 - 360.0 Rundtlysende |

| Fyrnr. Kartnr | Område Navn Beliggenhet | Posisjon | Karakter | Lys høyde [m] | Beskrivelse Høyde over grunnen [m] | Lysvidde R G W | Sektor - farge - retning - beskrivelse |
|------------------|---|--------------------------|------------|---------------------|---------------------------------------|-------------------------|--|
| 156700 21 | Hundvåkosen Pirholmen Sørøst om Hundvåko | 60 5.4487 005 10.8672 | Iso WRG 2s | 7.0 | Lyktehus 3.0 | 4.6 4.6 5.4 | 1 G 8.2 - 9.3 Fra inn på Litlaskjeret til 62 m V av Litlaskjeret lanterne 2 W 9.3 - 10.7 Til 42m Ø av skjær Ø av Klammerholmen 3 R 10.7 - 27.4 Til innover Litla Flatøya 4 G 27.4 - 43.5 Til klar NV av Litla Flatøya 5 W 43.5 - 48.1 Til klar SØ av Risøya 6 R 48.1 - 55.3 Til 53m S av Ståløya 7 G 55.3 - 179.7 Til 58 m Ø av landet ved Kongsvarden 8 W 179.7 - 182.9 Til klar V av Ringaskjeret 9 R 182.9 - 186.2 Til midt på Ringskjeret. |
| 156741 21 | Møkstrafjorden Risøyflu Risøyflu | 60 4.9897 005 9.2521 | Q G | 5.0 | HIB på stang | 3.5 | 1 G 0.0 - 360.0 Rundtlysende |
| 156742 21 | Møkstrafjorden Store Bakholmen Store Bakholmen S | 60 5.3201 005 9.5533 | Q R | 6.0 | HIB på stang | 4.1 | 1 R 0.0 - 360.0 Rundtlysende |
| 156743 21 | Møkstrafjorden Lite Bakholmen | 60 5.4714 005 10.0203 | Fast G lys | 7.5 | HIB på stang | 4.0 | G 0.0 - 360.0 |
| 156744 21 | Møkstrafjorden Bakholmsundet | 60 5.5833 005 10.0418 | Fast R lys | 8.0 | HIB på stang | 4.0 | R 0.0 - 360.0 |
| 156745 21 | Møkstrafjorden Ståløya | 60 5.6903 005 10.4118 | Fast G lys | 10.0 | HIB på stang | 4.0 | G 0.0 - 360.0 |
| 156752 21 | Møkstrafjorden Store Flatøya På sydspiss av Flatøya | 60 4.5581 005 10.1593 | Iso R 2s | 12.5 | HIB på stang | 4.4 | R 0.0 - 360.0 |
| 156753 21 | Møkstrafjorden Sandholmen På sydspissen på øya | 60 4.6999 005 10.8205 | Iso W 2s | 11.5 | HIB på stang | 4.4 | W 0.0 - 360.0 |
| 156754 21 | Møkstrafjorden Klammerholmen På syd enden på holmen | 60 4.8356 005 10.5797 | Fast R lys | 9.0 | HIB på stang | 4.0 | R 0.0 - 360.0 |
| 156756 21 | Møkstrafjorden Lite Flatøy SØ- siden på holmen | 60 5.1987 005 10.6658 | Fast R lys | 7.5 | HIB på stang | 4.0 | R 0.0 - 360.0 |
| 156757 21 | Møkstrafjorden Pirholmen, V Vest side av holmen | 60 5.4494 005 10.8617 | Fast G lys | 8.0 | HIB på stang | 4.0 | G 0.0 - 360.0 |
| 156758 21 | Møkstrafjorden Ståløy, Ø På øya's østside | 60 5.6045 005 10.7412 | Fast R lys | 8.2 | HIB på stang | 4.0 | R 0.0 - 360.0 |
| 156759 21 | Møkstrafjorden Ringskjer | 60 5.8225 005 10.9520 | Iso G 2s | 9.5 | HIB på stang | 3.8 | G 0.0 - 360.0 |

| Fyrnr. Kartnr | Område Navn Beliggenhet | Posisjon | Karakter | Lys høyde [m] | Beskrivelse Høyde over grunnen [m] | Lysvidde R G W | Sektor - farge - retning - beskrivelse |
|------------------|---|--------------------------|------------|---------------------|---------------------------------------|-------------------------|--|
| 156800 21 | Hundvåkosen Rostøy På Rostøy | 60 5.5684 005 12.2461 | Iso WRG 6s | 9.8 | Lyktehus på søyle 5.2 | 3.2 3.2 3.8 | 1 G 23.3 - 32.1 Fra inn på Rostøy til 82m V av Sandsundholmen 2 W 32.1 - 34.8 Til 45m SØ av Seiholmen 3 R 34.8 - 42.2 Til innover Seiholmen 4 G 42.2 - 49.8 Til 64m NV av Seiholmen 5 W 49.8 - 56.8 Til 84m SØ av Pirholmen og klar 2,4 m grunne 6 R 56.8 - 72.9 Til klar S av Kjøpmannsholmen og klar S av 4,8m grunne 7 G 72.9 - 90.4 Til 69m N av Kjøpmannsholmen 8 W 90.4 - 95.7 Til 64m S av stang sør av Austre Bakholmen 9 R 95.7 - 242.1 Til klar SØ av Skarvaskjeret HIB 10 G 242.1 - 259.7 Til 175m N av Lille Netholmen 11 W 259.7 - 266.8 Til 56m N av Vestre Storebøflu stang 12 R 266.8 - 275.4 Til inn over Lille Netholmen. |
| 156802 21 | Hundvaakosen Kjeholmen Ø av Kjeholmen | 60 5.8276 005 12.5357 | Q G | 3.5 | Lanterne på stang 8.0 | 3.3 | 1 G 0.0 - 360.0 Rundtlysende. |
| 156803 21 | Hundvaakosen Hundvaakosen V av Indreholmen | 60 6.1562 005 12.0871 | Q R | 3.5 | Lanterne på stang 7.0 | 3.2 | 1 R 0.0 - 360.0 Rundtlysende. |
| 156863 21 | Møkstrafjorden Rostøyflua Møkstrafjorden | 60 5.3413 005 11.8046 | Fast G lys | 10.3 | HIB på stang 17.4 | 4.0 | G 0.0 - 360.0 |
| 156864 21 | Møkstrafjorden Skarvaskjeret Ved Austervoll | 60 5.6824 005 12.5508 | Fast R lys | 5.8 | HIB på stang | 2.2 | R 0.0 - 360.0 |
| 156867 21 | Hundvåkosen Bjånesgrunnen Hundvåkosen | 60 5.4645 005 12.8132 | Iso G 4s | 5.0 | Lanterne på stang 10.0 | 3.8 | G 0.0 - 360.0 |
| 156901 21 | Hundvåkosen Vågskjærflua NØ av Torangsneset | 60 7.0316 005 10.2780 | Q R | 4.7 | Lanterne på stang | 3.2 | 1 R 0.0 - 360.0 Rundtlysende. |
| 157000 21 | Hundvåkosen Ståløy Øyas V side | 60 8.7438 005 11.3661 | Iso WRG 2s | 10.0 | Lyktehus 3.0 | 4.6 4.6 5.4 | 1 G 359.1 - 359.7 Fra 107m V av Kamøya LA til 117m V av Kamøya LA 2 W 359.7 - 5.5 Til Ø av Hundvåko og 45m Ø av V brukar 3 R 5.5 - 13.5 Til 247m Ø av Djupaflu stang 4 G 13.5 - 174.7 Til klar Ø av store Skorpo 5 W 174.7 - 177.4 Til klar V av Eljarnets vestpynt 6 R 177.4 - 182.1 Til innover Eldjarnet 7 G 182.1 - 187.2 Til klar Ø av Eldjarnets østpynt 8 W 187.2 - 194.1 Til 140m V av stang på Kyrholmflua 9 R 194.1 - 195.9 Til inn på Ståløy N av lykten og kloss V av Kyrholmflua stang |
| 157069 21 | Hundvåkosen Kamsøya Kamsøy's vestside | 60 8.1232 005 11.5002 | Q G | 4.8 | Lanterne på stang | 3.9 | G 0.0 - 360.0 |
| 157070 21 | Hudvåkosen Krosshamn | 60 8.5476 005 11.1626 | Fast R lys | 8.0 | HIB på stang | 4.0 | R 0.0 - 360.0 |
| 157071 21 | Hundvåkosen Krosshamnsundet | 60 8.7323 005 11.3526 | Fast G lys | 7.8 | HIB på stang | 4.0 | G 0.0 - 360.0 |
| 157072 21 | Hundvåkosen Krossøy, N | 60 8.9444 005 11.1487 | Fast R lys | 7.7 | HIB på stang | 4.0 | R 0.0 - 360.0 |

| Fyrnr. Kartnr | Område Navn Beliggenhet | Posisjon | Karakter | Lys høyde [m] | Beskrivelse Høyde over grunnen [m] | Lysvidde R G W | Sektor - farge - retning - beskrivelse |
|------------------|--|--------------------------|------------|---------------------|---------------------------------------|-------------------------|---|
| 157074 21 | Hundvåkosen Stora Skorpa | 60 9.5948 005 11.1069 | Q R | 9.0 | HIB på stang | 3.2 | R 0.0 - 360.0 |
| 157075 21 | Korsfjorden Eldjarnet Eldjarnet | 60 9.9640 005 11.4066 | Q G | 11.3 | Lanterne på stang | 4.9 | 1 G 0.0 - 360.0 Rundtlysende |
| 157080 21 | Hundvåkosen Sjøbuholmen Sjøbuholmen, østside | 60 8.8118 005 12.1455 | Fast R lys | 7.5 | HIB på stang | 3.5 | R 0.0 - 360.0 |
| 157081 21 | HUNDVÅKOSEN Sandtorv Sandtorv vestside | 60 8.8265 005 12.2074 | Fast G lys | 7.3 | HIB på stang | 3.5 | G 0.0 - 360.0 |
| 157284 21 | Hundvåkosen Lindholmen SV enden på Lindholmen | 60 7.6058 005 11.9936 | Fast R lys | 7.5 | HIB på stang 6.0 | 4.0 | 1 R 0.0 - 360.0 Rundtlysende |
| 157285 21 | Hundvåkosen Indreholmen Hufthammarsundet | 60 7.6289 005 12.5213 | Iso G 4s | 7.0 | HIB på stang 13.0 | 4.4 | 1 G 0.0 - 360.0 Rundtlysende |
| 157286 21 | Hundvåkosen Hufthammarssundet Hufthammarssundet | 60 7.6460 005 12.4567 | Iso WRG 4s | 6.0 | HIB på stang 12.5 | 5.6 5.6 6.5 | 1 G 127.3 - 232.0 Fra midt på Lindholmen til 75m SØ av Stora Laugarøya lanterne 2 W 232.0 - 233.7 Til 53m NV av Trollsey 3 R 233.7 - 262.1 Til klar S av Grøningen 4 G 262.1 - 271.4 Til 128m S av trollsøya Stang 5 W 271.4 - 286.0 Til inn over Indreholmen 6 R 286.0 - 29.9 Til 75m S av Lindholmen 7 G 29.9 - 50.1 Til midt på Lindholmen 8 W 50.1 - 70.1 Til 110m S av Trollsøykalven stang 9 R 70.1 - 127.3 Til innover Hufthammar |
| 157287 21 | Hundvåkosen Trolløysundet, S | 60 8.5330 005 14.9872 | Q G | 5.5 | Lanterne på stang | 3.8 | G 0.0 - 360.0 |
| 157288 21 | Hundvåkosen Store Laugarøy Trolløysundet | 60 8.6380 005 14.8707 | Q R | 5.0 | Lanterne på stang | 1.6 | R 0.0 - 360.0 |
| 157400 21 | Møkstrafjorden og Skoltafjorde Stallareskjer Stallareskjer | 60 1.2588 005 5.8680 | Iso WRG 6s | 9.0 | Lyktehus på stativ 6.7 | 6.4 6.4 7.4 | 1 W 192.5 - 194.1 Fra 82m Ø av Møkstra til 92m V av stang SV av Krabbehausene 2 R 194.1 - 197.8 Til 153m NV av Kalsøyflua lanterne 3 G 197.8 - 214.2 Til klar Ø av store Flatøy 4 W 214.2 - 221.6 Til 155m NV av Grøningen 5 R 221.6 - 238.0 Til 184m NV av lite skjær NV av Lunnøy 6 G 238.0 - 291.0 Til 146m S av Lunnøykalvstallen lanterne 7 W 291.0 - 314.3 Til midt i innløpet Djupavåg og 74m NØ av holme N av Tøkje 8 R 314.3 - 346.0 Til klar V av vestre Vadholmen og 87m Ø av Stuteflua lanterne 9 G 346.0 - 40.5 Til 62m NV om holme, innseiling Kvalvåg 10 R 40.5 - 83.7 Til 175m N av Langeboen stang 11 G 83.7 - 88.8 Til klar N av lite skjær nord for Myrbærholmen 12 W 88.8 - 90.6 Til 33m S av Buholmen 13 R 90.6 - 113.1 Til 99m NØ av Buneset 14 G 113.1 - 122.8 Til 174m NØ av Mælaren 15 W 122.8 - 137.8 Til 179m SV av Brørne 16 R 137.8 - 187.8 Til 122m Ø av Larsaskjeret lanterne 17 G 187.8 - 192.5 Til førstnevnte grense. |

| Fyrnr. Kartnr | Område Navn Beliggenhet | Posisjon | Karakter | Lys høyde [m] | Beskrivelse Høyde over grunnen [m] | Lysvidde R G W | Sektor - farge - retning - beskrivelse |
|------------------|---|--------------------------|------------|---------------------|---------------------------------------|-------------------------|---|
| 157500 21 | Møkstrafjorden og Skoltafjorden Grønningen Grønningen N pynt | 60 3.2110 005 9.6367 | Iso WRG 4s | 14.7 | Lyktehus 3.5 | 5.9 5.9 6.8 | 1 W 5.1 - 8.1 Fra 117m V av stang vest av Veidvågholmen til 91m Ø av Leiarholmen 2 R 8.1 - 12.0 Til 128m Ø av Lunnøyboen lanterne 3 G 12.0 - 35.5 Til 154m NV av holme NV av Lunnøya 4 W 35.5 - 42.2 Til klar SØ av Stallaren lykt 5 R 42.2 - 47.8 Til klar NV av Stallarskjerbåen stang 6 G 47.8 - 54.9 Til klar SØ av Kalsøyflua lanterne 7 R 54.9 - 97.1 Til 81m S av Møkster molo HIB 8 G 97.1 - 122.6 Til 235m NØ av land NØ på Møkster 9 W 122.6 - 132.8 Til 97m SV av Termeskjeret 10 R 132.8 - 173.5 Til 146m Ø av Hjørneskjeret stang 11 G 173.5 - 197.1 Til klar Ø av Klammerholmskjeret HIB 12 W 197.1 - 198.9 Til klar V av land på Sandholmen 13 R 198.9 - 278.9 Til klar S av vestligste stang N av Busesundholmen 14 G 278.9 - 332.3 Til klar V av landet ved brua i Bekkjarviksundet 15 W 332.3 - 352.8 Til 134m Ø av Littalunnøybåen stang 16 R 352.8 - 358.2 Til innover Litla-Lunnøya 17 G 358.2 - 5.1 Til førstnevnte grense. |
| 157549 21 | Møkstrafjorden Svarteskjeret SØ av Grønningen fyrlyppe | 60 3.0386 005 10.2845 | Q G | 8.5 | Lanterne på stang | 3.8 | G 0.0 - 360.0 |
| 157551 21 | Møkstrafjorden Littaskjeret NØ av Grønningen fyrlyppe | 60 3.8646 005 10.4197 | Iso G 4s | 8.5 | Lanterne på stang | 3.9 | G 0.0 - 360.0 |
| 157600 21 | Møkstrafjorden og Skoltafjorde Rosmundsholmen Kalsøy | 60 2.4284 005 4.5401 | Iso WRG 2s | 24.0 | Lyktehus 6.0 | 4.9 4.9 5.7 | 1 G 297.8 - 335.0 Fra inn over Litla Kalsøy til 135m SV av Stallarskjerbåen stang 2 W 335.0 - 337.8 Til klar Ø av Brørne og 60m Ø av Stolmen 3 R 337.8 - 57.9 Til 217m NV av Skoltane 4 G 57.9 - 79.7 Til 190m N av Skolten 5 W 79.7 - 89.8 Til 247m S av Englamarkskaget 6 R 89.8 - 212.2 Til 48m SØ av Uteløyskjerene 7 G 212.2 - 219.3 Til 78m SØ av Eriksholmen HIB 8 W 219.3 - 220.5 Til 312m NV av Møkstragrønningen lanterne 9 R 220.5 - 242.2 Til innover Litla Kalsøya. |
| 157700 21 | Møkstrafjorden og Skoltafjorde Makrellstallen Marsteinen | 60 2.3781 005 5.6054 | FI R 3s | 4.8 | Lanterne på stang | 2.0 | 1 R 0.0 - 360.0 Rundtlysende. |
| 157728 21 | Møkstrafjorden Kalsøyflua Møkstrafjorden | 60 2.3366 005 6.7337 | FI W 3s | 5.3 | Lanterne på stang | 3.8 | 1 W 0.0 - 360.0 Rundtlysende |
| 157729 21 | Møkstrafjorden Larsaskjeret Ø Litla Kalsøy | 60 2.3345 005 6.0255 | Q G | 6.0 | Lanterne på stang | 3.2 | 1 G 0.0 - 360.0 Rundtlysende |
| 157731 21 | Møkstrafjorden Vardholmen Vardholmen nordvest | 60 2.5942 005 5.6380 | Fast G lys | 7.6 | HIB på stang | 4.0 | 1 G 0.0 - 360.0 Rundtlysende |
| 157732 21 | Møkstrafjorden og Skoltafjorde Kyrkjeskjærfllu S av Kyrkjeskjeret | 60 2.6393 005 5.6480 | Fast R lys | 6.7 | HIB på stang | 4.0 | 1 R 0.0 - 360.0 Rundtlysende. |
| 157733 21 | Møkstrafjorden og Skoltafjorde Hestholmgrunnen Hestholmsundet | 60 2.8121 005 5.8048 | Fast G lys | 6.7 | HIB på stang | 4.0 | 1 G 0.0 - 360.0 Rundtlysende |
| 157734 21 | Møkstrafjorden Kalsøynes Hestholmsundet | 60 2.8273 005 5.7348 | Fast R lys | 7.5 | HIB på stang | 4.0 | 1 R 0.0 - 360.0 Rundtlysende |

| Fyrnr. Kartnr | Område Navn Beliggenhet | Posisjon | Karakter | Lys høyde [m] | Beskrivelse Høyde over grunnen [m] | Lysvidde R G W | Sektor - farge - retning - beskrivelse |
|------------------|---|-------------------------|------------|---------------------|---------------------------------------|-------------------------|--|
| 157735 21 | Møkstrafjorden Møkstragrøningen Marsteinen | 60 3.2587 005 6.3929 | Q W | 5.7 | Lanterne på stang | 3.6 | 1 W 0.0 - 360.0 Rundtlysende |
| 157736 21 | Møkstrafjorden Eriksholmen Eriksholmen | 60 3.2979 005 5.8626 | Fast R lys | 9.5 | HIB på stang | 4.7 | 1 R 0.0 - 360.0 Rundtlysende |
| 157737 21 | Møkstrafjorden Møkster molo Ytterst på molohodet | 60 3.4896 005 5.9137 | Fast G lys | 8.0 | HIB på stang | 4.0 | 1 G 0.0 - 360.0 Rundtlysende |
| 157905 21 | Møkstrafjorden Stutaflua Salthella | 60 0.4356 005 6.1703 | Iso W 2s | 4.5 | Lanterne på stang 10.5 | 5.5 | 1 W 0.0 - 360.0 Rundtlysende |
| 157906 21 | Møkstrafjorden Fjordaflua Salthella | 60 0.8215 005 6.5545 | Q W | 9.8 | Lanterne på stativ 16.0 | 5.2 | 1 W 0.0 - 360.0 Rundtlysende |
| 157907 21 | Møkstrafjorden Lunnøykalvstallen Salthella | 60 1.0976 005 7.1244 | Q G | 10.3 | Lanterne på stang 14.0 | 4.5 | 1 G 0.0 - 360.0 Rundtlysende |
| 158001 21 | Møkstrafjorden Salthellebleikja | 60 0.1442 005 6.6943 | FI W 3s | 6.1 | LA/SC 4.7 | 2.7 | |
| 158101 21 | Møkstrafjorden Bleikjo Bleikjo | 60 0.4753 005 7.2385 | Fast G lys | 10.0 | HIB på stang 10.0 | 2.1 | 1 G 0.0 - 360.0 Rundtlysende |
| 158102 21 | Møkstrafjorden Rabbabåen Rabbabåen | 60 0.5361 005 7.7502 | Fast R lys | 8.0 | HIB på stang 10.0 | 2.1 | |
| 158104 21 | Møkstrafjorden Djupavåg, NV Ytterste holme i Djupevågen | 60 0.3362 005 7.5664 | Fast R lys | 9.0 | HIB på stang 9.0 | 2.1 | 1 R 0.0 - 360.0 Rundtlysende |
| 158200 21 | Austevoll Litla Lunnøy Møkstrafjorden | 60 1.4133 005 9.7490 | FI W 3s | 10.5 | Lanterne på stang 5.2 | 3.6 | 1 W 0.0 - 360.0 Rundtlysende. |
| 158221 21 | Møkstrafjorden Nordre Leiarholmen Nordre Leiarholmen | 60 1.8104 005 8.8953 | Q G | 7.5 | HIB på stang | 3.2 | G 0.0 - 360.0 |
| 158222 21 | Møkstrafjorden Leiarholmskjeret Leiarholmen | 60 1.7829 005 8.9293 | Q R | 6.8 | HIB på stang | 3.2 | 1 R 0.0 - 360.0 Rundtlysende |
| 158223 21 | Møkstrafjorden Lunnøya, V Lunnøya V | 60 1.7242 005 8.6641 | Iso G 4s | 6.7 | HIB på stang | 3.4 | 1 G 0.0 - 360.0 Rundtlysende |
| 158224 21 | Møkstrafjorden Lunnøya, Ø Lunnøy NØ | 60 1.7310 005 8.7138 | Iso R 4s | 7.0 | HIB på stang | 3.4 | 1 R 0.0 - 360.0 Rundtlysende |

| Fyrnr. Kartnr | Område Navn Beliggenhet | Posisjon | Karakter | Lys høyde [m] | Beskrivelse Høyde over grunnen [m] | Lysvidde R G W | Sektor - farge - retning - beskrivelse |
|------------------|--|-------------------------|-------------------|---------------------|---------------------------------------|-------------------------|---|
| 158226 21 | Møksterfjorden Lunnøybåen NØ av Nordre Leiarholmen | 60 1.9763 005 8.9718 | VQ R 0,5s | 6.9 | Lanterne på stang 10.0 | 3.7 | 1 R 0.0 - 360.0 Rundtlysende |
| 158300 21 | Austevoll Rabben molo Møkstrafjorden | 60 0.5428 005 8.2424 | FI G 3s | 5.2 | Lanterne på stang | 1.7 | 1 G 0.0 - 360.0 Rundtlysende. |
| 158500 21 | Horgefjorden Horgesund På Leiskjer | 60 5.2623 005 7.7157 | Iso WRG 6s | 7.0 | Lyktehus 4.0 | 4.3 4.3 5.1 | 1 G 342.9 - 352.7 Fra over det store skjæret NØ av Midtskeret til 56m V av samme skjæret 2 W 352.7 - 356.9 Til 41m Ø av Midtskeret 3 R 356.9 - 8.8 Til klar V av Midtskeret 4 G 8.8 - 12.3 Til 100m V av vestre stang ved Krabbehausane 5 W 12.3 - 13.2 Til 103m Ø av Møkstra Grøningen klar 8m 6 R 13.2 - 142.6 Til klar NØ av Nordre Eidholmane 7 G 142.6 - 157.3 Til klar Ø av holme Ø ved Lanøysundflua 8 W 157.3 - 161.9 Til klar V av Trettholmane 9 R 161.9 - 177.9 Til klar Ø av Trettholmane 10 G 177.9 - 183.7 Til klar V av Midtre Navholmen |
| 158600 21 | Horgefjorden Kassholmboen Horgefjorden | 60 7.7210 005 5.6601 | Iso WRG 2s | 6.0 | Lyktehus på stativ | 3.7 3.7 4.4 | 1 R 194.1 - 209.4 Fra inn på Kvaløy til inn under bro mellom Kvaløya og Nautøya 2 G 209.4 - 349.9 Til 40m V av Kubbholmen 3 W 349.9 - 351.5 Til 41m Ø av Hillerøy 4 R 351.5 - 13.5 Til innover Hillarøya 5 G 13.5 - 36.8 Til 111m V av Hillerøy 6 W 36.8 - 43.1 Til 111m SØ av stang Grunnevågsundflua 7 R 43.1 - 53.4 Til innover Kalsøy. |
| 158700 21 | Austevoll Bakkasund Horgefjorden | 60 7.9554 005 6.0603 | Iso WRG 6s | 9.0 | Lyktehus 4.0 | 3.8 3.8 4.6 | 1 R 357.7 - 50.9 Fra kloss V av Ærholmen til midt i sundet mellom Kvaløya og Nautøya 2 G 50.9 - 176.1 Til klar Ø av Austrafua stang 3 W 176.1 - 183.0 Til klar V av Austre Fluholmen 4 R 183.0 - 196.7 Til inn på lille Gulaskjera |
| 158800 21 | Horgefjorden Kalsøyvik | 60 7.1412 005 5.6186 | FI W 3s | 5.5 | Lanterne på stang | 2.7 | 1 W 0.0 - 360.0 Rundtlysende. |
| 158901 21 | Horgefjorden Svartaskjer Svartaskjer | 60 7.3038 005 6.9804 | FI G 3s | 8.5 | Lanterne på stang 7.0 | 4.4 | 1 G 0.0 - 360.0 Rundtlysende |
| 159000 21 | Korsfjorden Marstein Store-Marsteinen | 60 7.8376 005 0.5992 | Iso WR 4s | 37.5 | Fyrbygning med tårn 17.3 | 9.3 9.4 | 1 W 88.1 - 62.3 Nesten rundtlysende. Opplevs mørk rett etter skifte rød til hvit på sørlige sektorskille(sprosse) 2 R 62.3 - 88.1 Over Hillagrunnene |
| 159200 21 | Korsfjorden Skjeljaboskaget Stora Kalsøy NV pynt | 60 8.1342 005 2.5093 | Oc (3) WRG 10s | 17.0 | Lyktehus på stativ 5.7 | 5.4 5.4 6.8 | 1 G 25.3 - 34.0 Fra inn på landet på Stora Kalsøy vestsida til 112m V av Stora Kalsøy 2 W 34.0 - 47.0 Til 353m SØ av sørligste pynten på Little Marstein 3 R 47.0 - 56.6 Til klar SØ av Little Marsteinen 4 G 56.6 - 92.1 Til 305m av nordligste pynten på Skjerskaget 5 W 92.1 - 113.9 Til 1012m SSV av Tekslø SV-pynt og klar S av Hysteinen 6 R 113.9 - 164.9 Til 145m V av Mulen 7 G 164.9 - 196.0 Til mellom Little Flesa lanterne. og Stongarholmen lanterne 8 R 196.0 - 216.7 Til klar SØ av Træsvikflua stang 9 G 216.7 - 229.9 Til klar SØ av Kleppholmen 10 W 229.9 - 238.7 Til 91m N av landet ved Hilleneset 11 R 238.7 - 243.7 Til inn på land ved Hilleneset. |

| Fyrnr. Kartnr | Område Navn Beliggenhet | Posisjon | Karakter | Lys høyde [m] | Beskrivelse Høyde over grunnen [m] | Lysvidde R G W | Sektor - farge - retning - beskrivelse |
|------------------|---|---------------------------|------------|---------------------|---------------------------------------|-------------------------|---|
| 159400 21 | Korsfjorden Tekslo Innløpet til Korsfjorden | 60 9.2898 005 0.3825 | Oc WRG 6s | 26.0 | Lyktehus 6.0 | 5.7 5.7 6.6 | 1 G 249.5 - 263.8 Fra klar S av 2 m grunne på søre Mula til 212 m S av Storeflesen 2 W 263.8 - 282.9 Til 218 m N av Steinneset 3 R 282.9 - 332.6 Til klar NØ av Ivarslua 4 G 332.6 - 3.8 Til 249 m V av Marstein 5 W 3.8 - 17.4 Til 265 m Ø av slaggrunnslinjen ved Marsteinboen 6 R 17.4 - 29.0 Til 290 m V av slaggrunnslinjen ved Marsteinboen 7 G 29.0 - 38.1 Til klar NV av Hillagrunnane 8 W 38.1 - 79.5 Til klar av sydkanten på Teksleboen 9 R 79.5 - 128.0 Til 162 m SV av Lyroddane 10 G 128.0 - 135.2 Til inn på land ved Ytste Lyroddane. |
| 159501 21 | Korsfjorden Stongarholmen Store Stongarholmen | 60 9.7323 005 3.5098 | Q G | 10.0 | Lanterne på stang | 2.3 | 1 G 0.0 - 360.0 Rundtlysende. |
| 159502 21 | Korsfjorden Lite Flesa Toftøya | 60 9.6680 005 3.2724 | Q R | 7.35 | Lanterne på stang 7.5 | 2.3 | 1 R 0.0 - 360.0 Rundtlysende |
| 159605 21 | Korsfjorden Hummelsund Hummelsundet | 60 10.0870 005 3.4535 | Q G | 5.0 | Lanterne på stang 8.0 | 0.9 | 1 G 0.0 - 360.0 Rundtlysende. |
| 159800 21 | Korsfjorden Austefjorden På Selsvikneset | 60 10.4774 005 5.1198 | Iso WRG 2s | 9.0 | Lyktehus 4.0 | 3.7 3.7 4.4 | 1 G 163.2 - 168.5 Fra inn over land N av lykten til klar V av Steinsland molo 2 R 168.5 - 316.4 Til inn over Usholmane og klar SV av Ytstaskjeret 3 G 316.4 - 342.6 Til klar V av Gullskaget 4 W 342.6 - 355.7 Til klar Ø av land ved Sæle 5 R 355.7 - 9.8 Til inn over land ved Mannhola |
| 159900 21 | Korsfjorden Steinsland molo | 60 12.1001 005 4.5298 | Iso G 2s | 5.0 | Lanterne på stang | 3.2 | 1 G 0.0 - 360.0 Rundtlysende. |
| 160000 21 | Korsfjorden Ytstaskjeret Håkholmens S spiss | 60 10.2522 005 6.6747 | Iso WRG 6s | 11.5 | Lyktehus 3.0 | 6.4 6.4 7.4 | 1 G 222.1 - 240.2 Fra inn over land ved Gangstøa til 168m S av Kleppeholmen 2 W 240.2 - 273.1 Til 131m N av Kyrholmflua stang 3 R 273.1 - 279.4 Til 147m N av Skorpeodden 4 G 279.4 - 306.0 Til klar NØ av Skårholmen 5 R 306.0 - 3.1 Til 130m V av Navøytangen 6 G 3.1 - 46.6 Til 179m NV av Skjeljaboskaget og 145m SØ av Lite Marstein 7 W 46.6 - 61.2 Til 117m S av Hellenen 8 R 61.2 - 74.5 Til inn over Flatøyna. |
| 160100 21 | Korsfjorden Børnestangen Tangens Ø-pynt | 60 12.1178 005 10.2137 | Oc WRG 6s | 13.5 | Lyktehus 3.5 | 6.9 6.9 7.9 | 1 G 156.3 - 172.3 Fra inn mot Limavågen til 106m Ø av Svenestangen 2 W 172.3 - 188.9 Til midt i sundet NV av Buarøy og 64m V av HIB Visterøyna NV 3 R 188.9 - 224.6 Til klar SØ av skjæret på SØ-siden av Bjelkarøy-Buarøy 4 G 224.6 - 233.1 Til klar SØ av Herøy 5 R 233.1 - 272.3 Til klar N av Blia 6 G 272.3 - 276.0 Til klar S av Blia 7 W 276.0 - 288.0 Til klar N av minste Leieskjæret 8 R 288.0 - 302.5 Til klar SV av Teistane 9 G 302.5 - 309.1 Til klar SV av Alholmen 10 W 309.1 - 17.3 Til klar SØ av Høylandskjæret 11 R 17.3 - 27.1 Til inn mot land ved Slettвика. |
| 160205 21 | Fanafjorden Rundesterten molo Rundesterten molo | 60 15.6876 005 19.0055 | Fast R lys | 2.5 | Lanterne på stang | 1.2 | 1 R 0.0 - 360.0 Rundtlysende |
| 160290 21 | Korsfjorden Rishavholmen Lysefjorden | 60 12.6066 005 17.6504 | Iso R 4s | 6.0 | Lanterne på stang | 4.8 | 1 R 0.0 - 360.0 Rundtlysende |

| Fyrnr. Kartnr | Område Navn Beliggenhet | Posisjon | Karakter | Lys høyde [m] | Beskrivelse Høyde over grunnen [m] | Lysvidde R G W | Sektor - farge - retning - beskrivelse | | | | | |
|------------------|--|---------------------------|------------|---------------------|---------------------------------------|-------------------------|--|---|-----|---|-------|-----------------------------|
| 160292 21 | Korsfjorden Krabbasundet, V N for Såta | 60 13.0763 005 17.6976 | Fast R lys | 7.0 | HIB på stang | 2.6 | 1 | R | 0.0 | - | 360.0 | Rundtlysende. |
| 160293 21 | Korsfjorden Krabbasundet, Ø N for Såta | 60 13.1590 005 17.7155 | Fast G lys | 7.0 | HIB på stang | 2.5 | 1 | G | 0.0 | - | 360.0 | Rundtlysende. |
| 160295 21 | Korsfjorden Skiparvikskjeret Eidsvågen | 60 13.3430 005 17.6130 | Fast G lys | 7.0 | HIB på stang | 3.7 | 1 | G | 0.0 | - | 360.0 | Rundtlysende grønn. |
| 160301 21 | Lerøyosen Klokkekarvik Molo på molo | 60 13.4506 005 9.4035 | Fast G lys | 8.5 | HIB på stang | 4.0 | | G | 0.0 | - | 360.0 | |
| 160304 21 | Lerøyosen Brakholmen | 60 13.5447 005 10.5163 | Fast R lys | 6.8 | HIB på stang | 3.5 | | R | 0.0 | - | 360.0 | |
| 160305 21 | Lerøyosen Visterøyna, NV | 60 13.5696 005 10.7439 | Fast G lys | 8.4 | HIB på stang | 3.5 | | G | 0.0 | - | 360.0 | |
| 160307 21 | Lerøyosen Visterøyflu | 60 13.5784 005 10.9461 | Fast G lys | 6.4 | HIB på stang | 5.5 | | G | 0.0 | - | 360.0 | |
| 160308 21 | Lerøyosen Kalsneset | 60 13.5469 005 11.2075 | Fast R lys | 6.4 | HIB på stang | 3.5 | | R | 0.0 | - | 360.0 | |
| 160309 21 | Lerøyosen Visterøysundet | 60 13.5188 005 11.2741 | Fast G lys | 7.2 | HIB på stang | 3.5 | 1 | G | 0.0 | - | 360.0 | Lanterne rundtlysende grønn |
| 160310 21 | Lerøyosen Skurholmgrunnen | 60 13.6489 005 11.7557 | Fast R lys | 6.1 | HIB på stang | 3.5 | | R | 0.0 | - | 360.0 | |
| 160312 21 | Lerøyosen Viberholmen | 60 13.9609 005 12.8137 | Iso R 2s | 6.0 | Lanterne på stang | 3.8 | | R | 0.0 | - | 360.0 | |
| 160313 21 | Fanaafjorden Buarøyna Kinnarosen | 60 14.0102 005 13.2182 | Q G | 5.5 | Lanterne på stang | 3.2 | 1 | G | 0.0 | - | 360.0 | Rundtlysende |
| 160316 21 | Lerøyosen Åleknappsundet, V | 60 15.1447 005 13.7732 | Fast R lys | 8.2 | HIB på stang | 4.0 | | R | 0.0 | - | 360.0 | |
| 160317 21 | Lerøyosen Åleknappsundet, Ø | 60 15.0929 005 13.8620 | Fast G lys | 8.2 | HIB på stang | 4.0 | | G | 0.0 | - | 360.0 | |











| Fyrnr. Kartnr | Område Navn Beliggenhet | Posisjon | Karakter | Lys høyde [m] | Beskrivelse Høyde over grunnen [m] | Lysvidde R G W | Sektor - farge - retning - beskrivelse |
|------------------|---|---------------------------|-------------------|---------------------|---------------------------------------|-------------------------|---|
| 160400 21 | Lerøyosen Lerøyana Brakholmen V-side | 60 13.6298 005 10.3319 | Oc (2) WRG 8s | 6.3 | Lyktehus på stativ 6.0 | 4.4 4.4 5.6 | 1 G 313.2 - 328.6 Fra innover sørvestsiden av Buarøyana til klar SV av 7,2m grunnen og 244m til land Buarøyana 2 W 328.6 - 356.5 Til 273m Ø av landet ved Børnestangen 3 R 356.5 - 67.0 Til klar N av Daganaset 4 G 67.0 - 145.9 Til klar Ø av Skotaneset 5 W 145.9 - 158.8 Til 148m V av Tangafu 6 R 158.8 - 163.7 Til inn på land på Lerøy nord for lykta |
| 160421 21 | Lerøyosen Tangafu NV på Lerøyana | 60 14.5060 005 9.8177 | Iso G 6s | 5.2 | LA-IB/NE | 2.2 | 1 G 0.0 - 360.0 Lanterner rundtlysende grønn |
| 160500 21 | Raunefjorden Raunane Flatøy nv pynt | 60 15.8327 005 10.9383 | Fast G lys | 13.5 | Lyktehus på søyle 9.0 | 1.6 | 1 G 20.4 - 199.4 |
| 160600 21 | Raunefjorden Rauneskjerane Raunane | 60 15.8414 005 10.0324 | Oc WRG 6s | 6.0 | Lyktehus på stativ 6.0 | 3.1 3.1 4.1 | 1 G 324.1 - 8.5 Fra inn mot store Brattholmen til 160 m V av Tangafu HIB. 2 W 8.5 - 24.9 Til innover land ved Laksen. 3 R 24.9 - 65.5 Til innover land ved Helleskaget. 4 G 65.5 - 99.2 Til 110 m NØ av Skottaneset. 5 W 99.2 - 102.6 Til 71 m SV av Haganesholmen. 6 R 102.6 - 118.7 Til innover land ved Lundaneset. 7 G 118.7 - 153.0 Til 106 m NØ av Skaget. 8 W 153.0 - 158.7 Til 141 m SV av Tyssøyana og klar V av 7.7m grunne NV av Skjervika. 9 R 158.7 - 167.3 Til innover land ved Austraneset og V av Tyssøykjer stang. 10 G 167.3 - 199.8 Til 125m SØ av Austre Synstholmen HIB. 11 W 199.8 - 206.4 Til 151m NV av Fleslandsskjeret lykt. 12 R 206.4 - 211.6 Til inn på Saltvikneset. |
| 160622 21 | Raunefjorden Rauneskjerane, Ø Raunane Ø | 60 15.8389 005 10.5540 | Fast R lys | 6.2 | HIB på stang | 1.6 | 1 R 0.0 - 360.0 Rundtlysende |
| 160624 21 | Raunefjorden Austre Synstholmen Austre Synstholmen | 60 17.0421 005 10.7760 | Iso R 2s | 7.0 | HIB på stang 7.0 | 2.1 | 1 R 0.0 - 360.0 Rundtlysende |
| 160628 21 | Raunefjorden Hestholmen Hestholmen | 60 17.7323 005 11.2560 | Iso R 6s | 5.8 | HIB på stang 11.5 | 2.1 | 1 R 0.0 - 360.0 Rundtlysende |
| 160700 21 | Raunefjorden Fleslandsskjeret På Fleslandsskjeret | 60 17.6176 005 12.0112 | Oc (3) WRG 10s | 5.5 | Lyktehus på varde 5.0 | 3.2 3.2 4.3 | 1 G 357.0 - 18.6 Fra 58 m V av Kuhlolen til 121 m NV av Raunane lykt. 2 W 18.6 - 19.6 Til 148 m SØ av Rauneskjerane Ø HIB og klar Ø av 8 m grunne. 3 R 19.6 - 25.4 Til midt over Raunane. 4 G 25.4 - 31.3 Til 135 m NV av Rauneskjerane lykt. 5 W 31.3 - 42.6 Til 111 m SØ av Austre Synstholmen HIB. 6 R 42.6 - 120.2 Til klar NØ av Hestholmen. 7 G 120.2 - 173.8 Til 126 m Ø av Skiparneset og klar Ø av nordligste stang i innløpet til Fløsteinsbotn. 8 W 173.8 - 187.2 Til 77 m V av Kviturdi. 9 R 187.2 - 189.9 Til inn på Kvitura. |
| 160725 21 | Raunefjorden Saltvikneset Syd av Fleslandsskjeret fyrlampe | 60 17.4189 005 12.0600 | Fast G lys | 9.2 | HIB på stang | 1.8 | 1 G 0.0 - 360.0 Rundtlysende |
| 160726 21 | Raunefjorden Fleslandgrunnen Syd av Fleslandsskjeret fyrlampe | 60 17.5119 005 12.0547 | Fast R lys | 6.2 | HIB på stang | 1.8 | R 0.0 - 360.0 |

| Fyrnr. Kartnr | Område Navn Beliggenhet | Posisjon | Karakter | Lys høyde [m] | Beskrivelse Høyde over grunnen [m] | Lysvidde R G W | Sektor - farge - retning - beskrivelse |
|------------------|--|---------------------------|---------------|---------------------|---------------------------------------|-------------------------|---|
| 161500 21 | Grimstadfjorden Bogøy St. Bogøyna V side | 60 20.0320 005 13.2359 | Oc WRG 6s | 8.0 | Lyktehus på søyle 6.5 | 4.0 4.0 4.8 | 1 G 325.0 - 345.5 Fra innover Store Bogøyna til klar V av Store Bogøyna 2 W 345.5 - 350.4 Til klar Ø av Litla Bogøyna 3 R 350.4 - 12.2 Til innover land Litla Bogøyna 4 G 12.2 - 33.9 Til 66m NV av Litla Bogøyna 5 W 33.9 - 45.8 Til 47m SØ av pynten Ø av Årholmen 6 R 45.8 - 77.4 Til innover land ved Mathopen. |
| 161600 21 | Grimstadfjorden Knappen (Sjøforsvaret) Knappen | 60 19.6799 005 15.0354 | Oc (2) WRG 8s | 26.5 | Lyktehus 3.5 | 3.8 3.8 4.6 | 1 G 347.7 - 348.9 Fra innover Knappen til klar V av Knappen 2 W 348.9 - 0.3 Til 50m Ø av tankkaien 3 R 0.3 - 28.5 Til 55m NV av Stamsnesbåen stang 4 G 28.5 - 69.3 Til 87m N av Liteholmen 5 W 69.3 - 81.7 Til 128m S av Stora Bogøyna 6 R 81.7 - 153.4 Til 44m V av Kjerreneset 7 G 153.4 - 158.7 Til innover land. |
| 161700 21 | Grimstadfjorden Hestabakken Hestabakken | 60 20.4704 005 14.3484 | Oc WRG 6s | 5.5 | Lyktehus på søyle 7.2 | 1.8 1.8 2.2 | 1 G 335.6 - 9.6 Fra innover land til klar Ø av hovedkai og klar Ø av Stora Bogøya 2 W 9.6 - 11.2 Til klar Ø av hovedkai og klar Ø av Stora Bogøya 3 R 11.2 - 52.4 Til innover land ved Haakonvern 4 G 52.4 - 142.3 Til 35m Ø av ubåtkai 5 W 142.3 - 154.6 Til 38m V av landet ved Hølen 6 R 154.6 - 172.0 Til innover land. |
| 1617P 21 | Grimstadfjorden Straumfjorden, øvre Straumfjorden | 60 20.8322 005 13.9789 | Fast R lys | | | | R 0.0 - 360.0 Overrett med: 1618P Retning: 336.3 Beskrivelse: |
| 1618P 21 | Grimstadfjorden Straumfjorden, nedre Straumfjorden | 60 20.8073 005 14.0009 | Fast R lys | | | | R 0.0 - 360.0 Overrett med: 1617P Retning: 336.3 Beskrivelse: |
| 162000 21 | Vatlestraumen Hilleren Straumens Ø-side | 60 19.9554 005 11.9530 | Oc (2) WRG 8s | 7.8 | Lyktehus 3.0 | 2.9 2.9 4.3 | 1 G 356.2 - 357.6 Fra inn på land og 97m V av Botnaneset til 190m V av Botnaneset 2 W 357.6 - 7.0 Til 125m Ø av Hestholmen HIB 3 R 7.0 - 24.7 Til 127m SØ av Ringaskjeret 4 G 24.7 - 121.9 Til klar NØ av Bjørøygavlen HIB 5 W 121.9 - 126.5 Til klar SV av Trollholmen HIB 6 R 126.5 - 150.8 Til inn på neset vest av Storingavika. |
| 162030 21 | Vatlestraumen Fløsteinsneset Vatlestraumen | 60 19.9876 005 11.2868 | Iso R 4s | 6.9 | HIB på stang 9.1 | 2.3 | 1 R 0.0 - 360.0 Rundtlysende |
| 162032 21 | Vatlestraumen Jomfruhavn Jomfruhavn | 60 20.1024 005 11.1821 | Fast R lys | 9.5 | HIB på søyle 20.0 | 2.56 | 1 R 0.0 - 360.0 Rundtlysende |
| 162033 21 | Vatlestraumen Trollholmen På holmens sørside | 60 20.4133 005 10.8737 | Fast G lys | 9.0 | HIB på stang 6.5 | 2.56 | 1 G 0.0 - 360.0 Rundtlysende |
| 162034 21 | Vatlestraumen Røverskolten Røverskolten | 60 20.1911 005 10.9310 | Fast R lys | 7.2 | HIB på stang 8.5 | 2.56 | 1 R 0.0 - 360.0 Rundtlysende |
| 162036 21 | Vatlestraumen Bjørøygavlen Bjørøygavlen | 60 20.2812 005 10.6254 | Fast R lys | 9.0 | HIB på søyle 20.0 | 2.5 | 1 R 0.0 - 360.0 Rundtlysende |

| Fyrnr. Kartnr | Område Navn Beliggenhet | Posisjon | Karakter | Lys høyde [m] | Beskrivelse Høyde over grunnen [m] | Lysvidde R G W | Sektor - farge - retning - beskrivelse |
|------------------|---|---------------------------|---------------|---------------------|---------------------------------------|-------------------------|--|
| 162200 21 | Vatlestraumen Vatlestraumen Straumhellepynten | 60 20.3546 005 10.9887 | Oc RG 6s | 4.1 | Lyktehus 3.0 | 2.6 | 1 G 306.4 - 133.0 Fra innover Hilleren til innmot Trollholmen |
| 162300 21 | Bergen Vonflua Kobbeleia | 60 20.1751 005 10.1720 | Oc WRG 6s | 7.5 | Lyktehus på stativ 12.7 | 6.0 6.0 6.9 | 1 G 16.9 - 45.9 Fra klar NV av Klubben, til klar NV av Vestre Steinsundholmen HIB 2 W 45.9 - 47.3 Til klar SØ av Kjerringholmen HIB 3 R 47.3 - 52.5 Til innover Kjerringholmen 4 G 52.5 - 58.9 Til klar NV av Kjerringa lanterne 5 W 58.9 - 62.8 Til 72m SØ av Kaggen HIB 6 R 62.8 - 79.9 Til innover Tangen 7 G 79.9 - 177.1 Til klar Ø av Torghaugane 8 W 177.1 - 181.6 Til klar V av Gullskjeret 9 R 181.6 - 193.8 Til klar V av Håkonshella ved bauta 10 G 193.8 - 242.1 Til klar NV av Bjørøygavlen. |
| 162400 21 | Kobbaleia Kobbaleia Liholmane | 60 18.1338 005 8.6218 | Oc (2) WRG 8s | 13.6 | Lyktehus 3.0 | 6.1 6.1 7.0 | 1 G 343.4 - 352.6 Fra inn på Tyssøy til klar V av Tangafllu HIB 2 W 352.6 - 1.8 Til klar Ø av landet N av Lundaneset 3 R 1.8 - 6.4 Til 73m Ø av landet ved Skaghaugen 4 G 6.4 - 174.3 Til 90m Ø av Molltveitneset kai 5 W 174.3 - 183.3 Til 167m V av Kjerringskjæret lanterne 6 R 183.3 - 192.0 Til inn på Molltveitholmen. |
| 162451 21 | Kobbeleia Vestre Steinsundholmen Snag N av Vestre Steinsundholmen | 60 19.7141 005 9.2708 | Iso G 2s | 6.2 | HIB på stang 8.2 | 2.3 | 1 G 0.0 - 360.0 Rundtlysende |
| 162452 21 | Kobbeleia Kjerringholmen SV på Kjerringholmen | 60 19.8244 005 9.3023 | Fast R lys | 7.0 | HIB på stang 5.4 | 2.41 | 1 R 0.0 - 360.0 Rundtlysende |
| 162454 21 | Kobbeleia Vonfluholmen Snag Ø av Vonfluholmen | 60 20.2519 005 9.8601 | Iso R 2s | 7.0 | HIB på stang 9.0 | 2.26 | 1 R 0.0 - 360.0 Rundtlysende |
| 162500 21 | Kobbeleia Kjerringskjeret | 60 19.7756 005 9.0014 | FI W 3s | 6.0 | Lanterne på stang 5.5 | 2.7 | 1 W 0.0 - 360.0 Rundtlysende. |
| 162561 21 | Kobbeleia Kjerringholmen, N På holmens nordside | 60 19.8655 005 9.2687 | Iso G 4s | 7.6 | HIB på stang 6.6 | 2.33 | 1 G 0.0 - 360.0 Rundtlysende |
| 162562 21 | Kobbeleia Kaggen På holmen sørside | 60 19.9969 005 9.2639 | Iso R 4s | 7.9 | HIB på stang 4.8 | 2.33 | 1 R 0.0 - 360.0 Rundtlysende |
| 162635 21 | Vatlestraumen Håkonshella Håkonshellaberget | 60 20.6909 005 10.5613 | Iso G 4s | 14.8 | HIB på stang 5.1 | 2.5 | 1 G 0.0 - 360.0 Rundtlysende |
| 163000 21 | Byfjorden Stongi Sotrabraua | 60 22.3725 005 10.1527 | Oc WRG 6s | 6.0 | Lyktehus på stativ 9.5 | 3.9 3.9 4.6 | 1 G 338.8 - 355.2 Fra inn på Ramsvika til 104m V av Haakonshella 2 W 355.2 - 1.7 Til 139m Ø av Fuglaskjer varde 3 R 1.7 - 6.4 Til 45m Ø av Brattholmen og klar Ø av Ringholmen 4 G 6.4 - 157.5 Til 110m Ø av Knappen 5 W 157.5 - 210.4 Til klar NV av landet NØ av lykta 6 R 210.4 - 236.5 Til inn på landet NØ av lykta. |

| Fyrnr. Kartnr | Område Navn Beliggenhet | Posisjon | Karakter | Lys høyde [m] | Beskrivelse Høyde over grunnen [m] | Lysvidde R G W | Sektor - farge - retning - beskrivelse |
|------------------|--|---------------------------|---------------|---------------------|---------------------------------------|-------------------------|--|
| 163100 21 | Byfjorden Hjelteskjeret På Hjelteskjeret | 60 23.2579 005 10.3378 | Oc (2) WRG 8s | 6.0 | Lyktehus på stativ 5.0 | 6.9 6.9 7.9 | 1 G 242.9 - 245.0 Fra inn på neset Ø om lykta til klar S av Florvågskjeret 2 W 245.0 - 247.8 Til 190m N av Kvarven 3 R 247.8 - 318.1 Til klar Ø av landet ved Laksaneset 4 G 318.1 - 7.8 Til ca. 50m V av Stongi lykt 5 W 7.8 - 12.8 Til klar 190 m Ø av Norsk Gjennvinning kaien 6 R 12.8 - 110.3 Til klar NØ av Nordre Knappen 7 G 110.3 - 118.7 Til 90m NØ av Saltskoddan og 160m NNØ av Little Brattolmen HIB 8 W 118.7 - 120.4 Til 268m SV av Færøyholmene HIB 220m SV av S Rotøy 9 R 120.4 - 151.4 Til inn mot vestsiden av Hjelteneset. |
| 163110 21 | Bergen Askøy bro senter Askøy broen | 60 23.7237 005 12.9223 | Iso W 2s | 63.0 | Lanterne på bro | | 1 W 0.0 - 360.0 Rundtlysende |
| 163261 21 | Byfjorden Kvarven Kvarven | 60 23.9796 005 14.4703 | Q G | 8.0 | HIB på stang | 2.0 | 1 G 0.0 - 360.0 Rundtlysende |
| 1632BP 21 | Bergen Havn Skålevikneset | 60 23.6499 005 13.7930 | Q W | | | | W 0.0 - 360.0 |
| 163460 21 | Byfjorden Florvågskjeret Florvågskjeret | 60 24.3559 005 14.6166 | Iso R 2s | 7.0 | HIB på stang 11.3 | 2.0 | 1 R 0.0 - 360.0 Rundtlysende |
| 163462 119 | Askøy Øyarodden Byfjorden | 60 24.5038 005 15.0918 | Iso R 4s | 8.2 | HIB på stang 5.3 | 2.7 | 1 R 0.0 - 360.0 Lanterne rundtlysende rød |
| 163470 119 | Byfjorden Storøya Storøy | 60 26.7095 005 17.9682 | FI W 3s | 2.0 | Lanterne på stang 1.5 | | 1 W 0.0 - 360.0 Rundtlysende |
| 164700 119 | Bergen havn Nordnes | 60 24.0608 005 18.4063 | 212 | 3.0 | Lysbøye | 4.9 | 1 G 0.0 - 360.0 Rundtlysende |
| 165000 119 | Bergen havn Damsgårdsundet, N Damsgårdsundet | 60 23.1190 005 18.7122 | Q G | | Lysbøye | 2.9 | 1 G 0.0 - 360.0 Rundtlysende |
| 165600 119 | Bergen havn Kristiansholms molo Moloens n ende | 60 24.6020 005 18.9828 | FI G 5s | 4.2 | Lanterne på stang | 2.9 | 1 G 0.0 - 360.0 Rundtlysende. |
| 166200 119 | Salhusfjorden Klauvaneset Klauvaneset | 60 31.2116 005 16.3800 | Oc (2) WRG 8s | 8.2 | Lyktehus på søyle 7.0 | 3.7 3.7 4.4 | 1 G 5.3 - 25.2 Fra inn på Salhus til 137m V av Salhus 2 W 25.2 - 46.2 Til 164m SØ av Løypetona 3 R 46.2 - 54.2 Til innover land ved Løypetona 4 G 54.2 - 182.2 Til 93m Ø av landet ved Lushola 5 W 182.2 - 186.3 Til innover land ved Hagelsund lykt 6 R 186.3 - 199.8 Til 59m Ø av hurtigbåtkaien på Knarvik 7 G 199.8 - 217.6 Til 164m NØ landet ved Neset 8 W 217.6 - 228.8 Til 250m NV av Hamarsflua stang 9 R 228.8 - 235.8 Til 182m SØ av Hamarsflua stang 10 G 235.8 - 246.2 Til innover land Tellevikbukta. |
| 166300 119 | Salhusfjorden Klauaskallen Nordhordlandsbrua V | 60 31.2592 005 16.2516 | Iso R 2s | 7.0 | Lanterne på stang | 2.1 | 1 R 0.0 - 360.0 Rundtlysende. |

| Fyrnr. Kartnr | Område Navn Beliggenhet | Posisjon | Karakter | Lys høyde [m] | Beskrivelse Høyde over grunnen [m] | Lysvidde R G W | Sektor - farge - retning - beskrivelse |
|------------------|---|---------------------------|---------------|---------------------|---------------------------------------|-------------------------|--|
| 166400 119 | Salhusfjorden Nordhordalandsbrua hovedled Nordhordalandsbrua | 60 31.2399 005 16.3275 | Iso W 2s | 32.0 | Lanterne på bro | 3.4 | 1 W 0.0 - 360.0 Rundtlysende. |
| 166401 119 | Under Nordhordalandsbroa Nordhordalandsbrua småbåtled Salhusfjorden | 60 31.6672 005 15.5823 | Iso W 6s | 5.0 | Lanterne på stang | 3.4 | 1 W 0.0 - 360.0 Rundtlysende. |
| 166500 119 | Byfjorden Asknes På Askneset | 60 29.3421 005 13.1620 | Oc WRG 6s | 17.5 | Lyktehus 3.0 | 4.9 4.9 6.3 | 1 G 121.5 - 126.7 Fra inn på Signalneset til 109m NØ av Signalneset 2 W 126.7 - 145.7 Til klar SV av land ved Kjerringabukta 3 R 145.7 - 189.3 Til inn mot Galteneset 4 G 189.3 - 212.9 Til 100m SØ av Løypetona 5 W 212.9 - 228.6 Til 144m NV av land ved Salhus 6 R 228.6 - 275.5 Til innover land ved Slettestølsneset 7 G 275.5 - 323.0 Til klar SV av Danmarksneset 8 R 323.0 - 331.1 Til inn ved Helleneset. |
| 166600 119 | Salhusfjorden Hagelsund Sundets Ø-side | 60 32.4939 005 16.6718 | Oc WRG 6s | 20.5 | Lyktehus 3.0 | 4.9 4.9 5.6 | 1 G 301.0 - 301.9 Fra innover land sør av lykta til klar SV av Nappen 2 W 301.9 - 304.2 Til klar NØ av landet ved Hylkje 3 R 304.2 - 327.5 Til innover land ved Hordvikneset 4 G 327.5 - 7.5 Til klar NV av Klauvaneset 5 W 7.5 - 8.5 Til klar SØ av brokaret på Nordhordalandsbroa 6 R 8.5 - 17.7 Til klar SØ av Lakseneset 7 G 17.7 - 131.5 Til klar av land ved Fureberget på Flatøy 8 W 131.5 - 134.2 Til klar SV av landet ved Alver 9 R 134.2 - 141.5 Til innover land nord av lykta |
| 166700 119 | Sørfjorden Votløya Votløyna | 60 27.8573 005 27.5574 | Oc (2) WRG 8s | 13.5 | Lyktehus | 5.6 5.6 6.5 | 1 G 303.5 - 316.6 Fra inn mot Rivenes til 181m SV av Kvitsteinneset 2 W 316.6 - 322.3 Til 128m NØ av Tunes 3 R 322.3 - 6.2 Til 76m V av Garnestangen 4 G 6.2 - 137.2 Til klar NØ av nes ved Fredsvoll 5 W 137.2 - 143.9 Til klar SV av Nappen 6 R 143.9 - 205.0 Til inn mot Votlo |
| 166912 119 | Sørfjorden Kvitsteinhella Kvitsteinhella | 60 25.7021 005 32.0263 | Iso R 2s | 7.0 | HIB på stang 7.5 | 3.1 | 1 R 0.0 - 360.0 Rundtlysende |
| 167014 119 | Sørfjorden Stokkenes Stokkenes | 60 26.3336 005 36.5927 | Iso R 4s | 7.0 | HIB på stang 10.5 | 3.2 | 1 R 0.0 - 360.0 Rundtlysende |
| 167015 119 | Sørfjorden Hana Hana | 60 27.3276 005 38.4103 | Iso G 4s | 7.0 | HIB på stang 6.5 | 3.4 | 1 G 0.0 - 360.0 Rundtlysende |
| 1670AP 119 | Bolstadvfjorden Bolstadvfjorden, 1, nedre (privat) Stammeshella | 60 40.0120 005 45.7285 | Fast W lys | | | | W 0.0 - 360.0 Overrett med: 1670FP Retning: 359.5 Beskrivelse: |
| 1670BP 119 | Bolstadvfjorden Bolstadvfjorden, 2, nedre (privat) Stammeshella | 60 40.0248 005 45.8161 | Fast W lys | | | | W 0.0 - 360.0 Overrett med: 1670GP Retning: 21.1 Beskrivelse: |

| Fyrnr. Kartnr | Område Navn Beliggenhet | Posisjon | Karakter | Lys høyde [m] | Beskrivelse Høyde over grunnen [m] | Lysvidde R G W | Sektor - farge - retning - beskrivelse |
|------------------|---|---------------------------|------------|---------------------|---------------------------------------|---|--|
| 1670CP 119 | Bolstadfjorden Bolstadfjorden, 3, nedre (privat) Nedre Bolstadstranda | 60 39.9575 005 46.3226 | Fast W lys | | |  | W 0.0 - 360.0 ----- Overrett med: 1670HP Retning: 16.8 Beskrivelse: |
| 1670DP 119 | Bolstadfjorden Bolstadfjorden, 4, nedre (privat) Vikafjorden | 60 39.5550 005 47.7610 | Fast W lys | | |  | W 0.0 - 360.0 ----- Overrett med: 1670IP Retning: 41.5 Beskrivelse: |
| 1670EP 119 | Bolstadfjorden Bolstadfjorden, 5, nedre (privat) Vikafjorden | 60 39.5032 005 48.0709 | Fast W lys | | |  | Overrett med: 1670JP Retning: 354.2 Beskrivelse: |
| 1670FP 119 | Bolstadfjorden Bolstadfjorden, 1, øvre (privat) Vikafjorden | 60 40.0180 005 45.7284 | Fast W lys | | |  | W 0.0 - 360.0 ----- Overrett med: 1670AP Retning: 359.5 Beskrivelse: |
| 1670GP 119 | Bolstadfjorden Bolstadfjorden, 2, øvre (privat) Vikafjorden | 60 40.0309 005 45.8209 | Fast W lys | | |  | W 0.0 - 360.0 ----- Overrett med: 1670BP Retning: 21.1 Beskrivelse: |
| 1670HP 119 | Bolstadfjorden Bolstadfjorden, 3, øvre (privat) Vikafjorden | 60 39.9661 005 46.3280 | Fast W lys | | |  | W 0.0 - 360.0 ----- Overrett med: 1670CP Retning: 16.8 Beskrivelse: |
| 1670IP 119 | Bolstadfjorden Bolstadfjorden, 4, øvre (privat) Vikafjorden | 60 39.5627 005 47.7749 | Fast W lys | | |  | W 0.0 - 360.0 ----- Overrett med: 1670DP Retning: 41.5 Beskrivelse: |
| 1670JP 119 | Bolstadfjorden Bolstadfjorden Privat5, øvre Vikafjorden | 60 39.5154 005 48.0631 | Fast W lys | | |  | W 0.0 - 360.0 ----- Overrett med: 1670EP Retning: 354.2 Beskrivelse: |
| 167200 119 | Sørfjorden Ulsnesøy På sydspissen Olsnesøyeni | 60 27.9507 005 41.8794 | Oc WRG 6s | 5.5 | Lyktehus 3.0 |  | 1 G 238.5 - 242.1 Fra inn på Olsnesøyna til klar S av Olsnestangen 2 W 242.1 - 280.0 Til inn mot landet ved Ytre Bogo 3 R 280.0 - 50.6 Til inn mot landet øst for Sandvik 4 G 50.6 - 80.5 Til 113m N av Stavenesodden 5 W 80.5 - 101.1 Til inn mot Bruvik 6 R 101.1 - 104.2 Til inn mot landet nord for Bruvik. |
| 167300 119 | Sørfjorden Tettaneset På Tettaneset | 60 33.4085 005 43.2067 | Iso G 4s | 19.5 | Lyktehus 3.0 |  | 1 G 353.6 - 186.8 Fra inn på Stiganeset til innover land ved Smørstakken. |

| Fyrnr. Kartnr | Område Navn Beliggenhet | Posisjon | Karakter | Lys høyde [m] | Beskrivelse Høyde over grunnen [m] | Lysvidde R G W | Sektor - farge - retning - beskrivelse |
|------------------|---|---------------------------|---------------|---------------------|---------------------------------------|-------------------------|--|
| 167400 119 | Sørfjorden Kallandsholmen På Kallandsholmen | 60 40.9709 005 44.1649 | Oc WRG 6s | 6.0 | Lyktehus 3.0 | 4.8 | 1 G 350.9 - 2.2 Fra inn i vika nord for Svartberget til klar V av Svartberget og 78m V av neset N av Kvamsholmen |
| | | | | | | 4.8 | 2 W 2.2 - 2.8 Til klar Ø av Kallestadlandet |
| | | | | | | 5.6 | 3 R 2.8 - 11.6 Til innover land ved Nytnun |
| | | | | | | | 4 G 11.6 - 138.4 Til 76m NØ av Kvitnes |
| | | | | | | | 5 W 138.4 - 143.6 Til 77m SV av Simmenes |
| | | | | | | | 6 R 143.6 - 165.1 Til inn mot Kallandsklubben. |
| 167800 119 | Osterfjorden Bernestangen Osterfjorden | 60 36.6957 005 30.3228 | Oc WRG 6s | 6.5 | Lyktehus 3.0 | 6.5 | 1 G 47.9 - 49.9 Fra inn på Kvermaneset til 194 NV av Hoshovdknappen stang |
| | | | | | | 6.5 | 2 W 49.9 - 52.4 Til 126 m Ø av Leknestangen |
| | | | | | | 7.5 | 3 R 52.4 - 58.3 Til klar SØ av Storneset stang (ny) |
| | | | | | | | 4 G 58.3 - 237.6 Til 174 m SØ av Molvikneset |
| | | | | | | | 5 W 237.6 - 242.8 Til 500 m SØ av Molvikneset |
| | | | | | | | 6 R 242.8 - 248.3 Til innover landet nord for lykta |
| 167801 119 | Osterfjorden Tjuvasundet, Ø 1 Tjuvasundet | 60 38.5993 005 34.8393 | Q G | 7.0 | Lanterne på stang | 3.3 | 1 G 0.0 - 360.0 Rundtlysende |
| 167802 119 | Osterfjorden Tjuvasundet, V 1 Tjuvasundet | 60 38.5829 005 34.6598 | Q R | 5.5 | Lanterne på stang 3.5 | 3.3 | 1 R 0.0 - 360.0 Rundtlysende. |
| 167812 119 | Osterfjorden Tjuvasundet nedre Tjuvasundet | 60 39.3097 005 34.5561 | Iso R 4s | 13.7 | Lanterne på stativ 12.4 | 8.7 | 1 R 348.0 - 356.0 Overrettlinje midt i innløpet til Tjuvasundet |
| | | | | | | | Overrett med: 167814 Retning: 352.3 Beskrivelse: Leder midt i innløpet til Tjuvasundet |
| 167814 119 | Osterfjorden Tjuvasunde, øvre Tjuvasundet | 60 39.3404 005 34.5482 | Iso R 4s | 16.5 | Lanterne på stativ 2.3 | 8.7 | 1 R 348.0 - 356.0 Overrettlinje midt i innløpet til Tjuvasundet |
| | | | | | | | Overrett med: 167812 Retning: 352.3 Beskrivelse: Leder midt i innløpet til Tjuvasundet |
| 167817 119 | Osterfjorden Pæholmen Tjuvasundet | 60 39.4987 005 34.9534 | VQ G 0,5s | 8.5 | Lanterne på stang | 2.7 | 1 G 0.0 - 360.0 Rundtlysende. |
| 167819 119 | Molvikundet Lindetoneset På Lindetoneset | 60 40.2757 005 34.6369 | Q G | 6.8 | Lanterne på stang | 3.3 | 1 G 0.0 - 360.0 Rundtlysende |
| 167900 119 | Osterfjorden Askjelneset På Askjelneset | 60 39.9760 005 36.6082 | Oc (2) WRG 8s | 4.0 | Lyktehus 3.0 | 5.1 | 1 G 350.5 - 19.0 Fra inn på landet ved Stokken til 89m V av landet NV av Apalneset |
| | | | | | | 5.1 | 2 W 19.0 - 21.8 Til 124m Ø av sørøstpynten av Paddøy |
| | | | | | | 6.0 | 3 R 21.8 - 35.9 Til innover land Hundskjeften |
| | | | | | | | 4 G 35.9 - 175.3 Til 106m Ø av Pynten |
| | | | | | | | 5 W 175.3 - 176.9 Til 122m V av landet ved Eiketoneset |
| | | | | | | | 6 R 176.9 - 202.1 Til inn på neset nord for lykta. |
| 168100 119 | Mofjorden Åsneset På Åsneset | 60 43.6438 005 39.8719 | Oc WRG 6s | 4.0 | Lyktehus 3.3 | 5.3 | 1 G 209.3 - 212.6 Fra inn på landet nord for lykta til 136m SØ av Raudhella |
| | | | | | | 5.3 | 2 W 212.6 - 219.1 Til 98m NV av land ved Mofjorden Ø side |
| | | | | | | 6.2 | 3 R 219.1 - 347.6 Til innover land ved Asketoa |
| | | | | | | | 4 G 347.6 - 2.8 Til 132m V av Kappmannsneset |
| | | | | | | | 5 W 2.8 - 17.1 Til innover land ved Vassneset |
| | | | | | | | 6 R 17.1 - 27.5 Til innover land ved Toa |
| | | | | | | | 7 G 27.5 - 38.2 Til 138m V av Lyngneset |
| | | | | | | | 8 W 38.2 - 45.6 Til 114m SØ av Vikaholmflua stang |
| | | | | | | | 9 R 45.6 - 47.7 Til inn på landet sør for lykta. |

| Fyrnr. Kartnr | Område Navn Beliggenhet | Posisjon | Karakter | Lys høyde [m] | Beskrivelse Høyde over grunnen [m] | Lysvidde R G W | Sektor - farge - retning - beskrivelse |
|------------------|--|---------------------------|------------|---------------------|---------------------------------------|-------------------------|---|
| 168301 119 | Mofjorden Mostraumen, 3 Mostraumen | 60 46.0308 005 43.6334 | Fast R lys | 6.7 | Lanterne på stang | 6.0 | 1 R 31.9 - 37.9 Overrettlinje midt i innløpet til Mostraumen Overrett med: 168302 Retning: 34.9 Beskrivelse: Leder midt i innløpet |
| 168302 119 | Mofjorden Mostraumen, 2 Mostraumen | 60 46.0180 005 43.6167 | Fast R lys | 4.0 | Lanterne på stang | 2.9 | 1 R 0.0 - 360.0 Rundtlysende Overrett med: 168301 Retning: 34.9 Beskrivelse: Leder midt i innløpet |
| 168303 119 | Mofjorden Mostraumen, 1 Mostraumen | 60 45.9942 005 43.6798 | Fast G lys | 4.0 | HIB på stang | 2.9 | 1 G 0.0 - 360.0 Rundtlysende |
| 168304 119 | Mofjorden Mostraumen, 5 Mostraumen | 60 46.0266 005 43.8850 | Iso R 2s | 4.0 | HIB på stang | 2.8 | 1 R 0.0 - 360.0 Rundtlysende |
| 168400 119 | Mofjorden Mostraumen, 4 Mostraumen | 60 45.9871 005 44.1885 | Iso G 2s | 4.5 | Lanterne på stang | 2.7 | 1 G 0.0 - 360.0 Rundtlysende. |
| 168502 119 | Flatøysundet Holsnøy, Ø pynt | 60 31.7376 005 15.0120 | Q R | 6.9 | Lanterne på stang | 1.8 | 1 R 0.0 - 360.0 Lanterne rundtlysende rød |
| 168600 119 | Flatøysundet Gudmundsholmbåen | 60 32.1414 005 14.8933 | Q G | 5.4 | Lanterne på stang 6.2 | 0.9 | 1 G 0.0 - 360.0 Rundtlysende. |
| 168702 119 | Flatøyosen Smineset Litlebergen | 60 32.5213 005 14.2764 | Q R | 4.5 | Lanterne på stang 5.5 | 1.9 | 1 R 0.0 - 360.0 Lanterne rundtlysende rød (Skjermer mot bebyggelse) |
| 168800 119 | Flatøysundet Håøy På øyas vestpynt | 60 32.7525 005 13.9579 | Q G | 7.4 | Lanterne på stang | 1.2 | 1 G 0.0 - 360.0 Rundtlysende. |
| 168900 119 | Flatøysundet Kvernaflu | 60 33.1551 005 13.7613 | Q R | 7.6 | Lanterne på varde | 2.3 | 1 R 0.0 - 360.0 Rundtlysende. |
| 169529 119 | Alverstraumen Uksebasen Uksebasen | 60 33.9275 005 13.8795 | Iso G 2s | 6.6 | HIB på stang 5.5 | 3.4 | 1 G 0.0 - 360.0 Rundtlysende |
| 169600 119 | Alvesundet Kongsøy På øyas ø side | 60 34.3719 005 13.7567 | Iso R 2s | 5.0 | Lanterne på stang | 3.6 | 1 R 0.0 - 360.0 Rundtlysende. |
| 169606 119 | Alverstraumen Kongsøyna S Kongsøyna S pynt | 60 34.3129 005 13.7282 | Iso R 4s | 6.0 | HIB på stang 6.3 | 3.6 | 1 R 0.0 - 360.0 Rundtlysende |
| 169700 119 | Alvesundet Alversund Sundets ø side | 60 34.3444 005 13.8042 | Iso G 2s | 5.0 | Lanterne på stang | 2.7 | 1 G 0.0 - 360.0 Rundtlysende. |

| Fyrnr. Kartnr | Område Navn Beliggenhet | Posisjon | Karakter | Lys høyde [m] | Beskrivelse Høyde over grunnen [m] | Lysvidde R G W | Sektor - farge - retning - beskrivelse |
|------------------|--|---------------------------|------------|---------------------|---------------------------------------|-------------------------|--|
| 169800 119 | Alvesundet Kirkholmflu Ved Kongsøy nø side | 60 34.5696 005 13.7188 | Iso R 2s | 3.0 | Lanterne på stang | 2.4 | 1 R 0.0 - 360.0 Rundtlysende. |
| 169947 119 | Alverstraumen Flatholmen Flatholmen | 60 35.0013 005 13.4600 | Iso G 2s | 6.5 | HIB på stang 5.3 | 2.7 | 1 G 0.0 - 360.0 Rundtlysende |
| 170048 119 | Alverstraumen Tveitøyholmen Tveitøyholmen | 60 35.0633 005 13.3635 | Iso R 2s | 6.2 | HIB på stang 5.5 | 2.8 | 1 R 0.0 - 360.0 Rundtlysende |
| 170100 119 | Alvesundet Kvamsholmen På holmens nø side | 60 35.2764 005 13.3795 | Iso R 2s | 8.0 | Lanterne på stang | 2.6 | 1 R 0.0 - 360.0 Rundtlysende. |
| 171000 23 | Radsundet Salsneset | 60 37.2032 005 10.9545 | Iso R 2s | 6.0 | Lanterne på stang | 2.2 | 1 R 0.0 - 360.0 Rundtlysende. |
| 171100 23 | Radsundet Lyseknappen | 60 38.1744 005 9.1582 | Iso R 4s | 6.0 | Lanterne på stang | 2.2 | 1 R 0.0 - 360.0 Rundtlysende. |
| 171203 23 | Radsundet Bjørnstovena | 60 39.1925 005 7.0926 | Q R | 5.0 | Lanterne på stang | 2.1 | 1 R 0.0 - 360.0 Rundtlysende. |
| 171258 23 | Radsundet Askeland Askeland | 60 38.7345 005 7.9488 | Iso R 2s | 6.2 | HIB på stang 6.0 | 3.2 | 1 R 0.0 - 360.0 Rundtlysende |
| 171363 23 | Radsundet Bjørnås Bjørnåsen | 60 39.1155 005 7.3622 | Iso G 2s | 6.7 | HIB på stang 6.7 | 2.7 | 1 G 0.0 - 360.0 Rundtlysende |
| 171466 23 | Radsundet Fargarholmflu Radsundet | 60 39.4760 005 6.8185 | Fast R lys | 3.8 | HIB på stang 5.5 | 2.9 | 1 R 0.0 - 360.0 Rundtlysende |
| 171467 23 | Radsundet Bruknappen, S Bruknappen | 60 39.4983 005 6.8465 | Iso G 2s | 6.2 | HIB på stang 6.0 | 2.7 | 1 G 0.0 - 360.0 Rundtlysende |
| 171469 23 | Radsundet Bruknappen, midtre Radsundet | 60 39.5616 005 6.8163 | Fast G lys | 4.6 | HIB på stang 5.6 | 2.9 | 1 G 0.0 - 360.0 Rundtlysende |
| 171470 23 | Radsundet Hovden Radsundet | 60 39.5494 005 6.7337 | Fast R lys | 4.6 | HIB på stang 8.3 | 2.9 | 1 R 0.0 - 360.0 Rundtlysende |
| 171500 23 | Radsundet Bruskjærbåen | 60 39.7051 005 6.7630 | Iso R 2s | 4.5 | Lanterne på stang | 2.7 | 1 R 0.0 - 360.0 Rundtlysende. |
| 171603 23 | Radsundet Øyskjeri | 60 39.9785 005 6.6947 | VQ R 0,5s | 4.0 | Lanterne på stang | 2.2 | 1 R 0.0 - 360.0 Rundtlysende. |

| Fyrnr. Kartnr | Område Navn Beliggenhet | Posisjon | Karakter | Lys høyde [m] | Beskrivelse Høyde over grunnen [m] | Lysvidde R G W | Sektor - farge - retning - beskrivelse |
|------------------|---|---------------------------|-------------|---------------------|---------------------------------------|-------------------------|---|
| 171673 23 | Radsundet Festeknappen Festeneset | 60 39.8740 005 6.8196 | Iso G 2s | 6.8 | HIB på stang 7.0 | 2.7 | 1 G 0.0 - 360.0 Rundtlysende |
| 171700 23 | Radsundet Brattholmen På holmens v pynt | 60 40.4947 005 6.8125 | Q G | 6.0 | Lanterne på stang 5.0 | 2.0 | 1 G 0.0 - 360.0 Rundtlysende. |
| 171800 23 | Radsundet Luresteinen På øyas sø side | 60 40.6619 005 6.7050 | Q R | 5.0 | Lanterne på stang | 2.1 | 1 R 0.0 - 360.0 Rundtlysende. |
| 171802 23 | Lurosen Tunnholmen NV på Tunnholmen | 60 40.8052 005 6.8993 | VQ G 0,5s | 6.0 | Lanterne på stang | 2.0 | 1 G 0.0 - 360.0 Rundtlysende. |
| 171900 120 | Lurosen Bispen | 60 41.2599 005 6.0590 | VQ (3) W 5s | 7.5 | Lanterne på søyle | 3.4 | 1 W 0.0 - 360.0 Rundtlysende. |
| 171901 120 | Lurosen Kjerkholmen SV på Kyrkholmen | 60 41.7478 005 5.0092 | Q R | 8.0 | Lanterne på stang | 2.1 | 1 R 0.0 - 360.0 Rundtlysende. |
| 171902 120 | Lurosen Kalvstangen V på Kalvetangen | 60 41.8095 005 5.3719 | Q G | 8.0 | Lanterne på stang | 2.0 | 1 G 0.0 - 360.0 Rundtlysende. |
| 172000 120 | Lurosen Skipssida | 60 42.3138 005 4.0589 | FI G 3s | 5.8 | Lanterne på stang | 2.1 | 1 G 0.0 - 360.0 Rundtlysende. |
| 172100 120 | Lurosen Kalvshovudet På nv pynten | 60 42.8575 005 3.1762 | FI W 3s | 5.7 | Lanterne på stang | 3.5 | 1 W 0.0 - 360.0 Rundtlysende. |
| 172101 120 | Lurosen Loddeskjær | 60 43.2726 005 2.2944 | Q R | 6.0 | Lanterne på stang | 2.1 | 1 R 0.0 - 360.0 Rundtlysende. |
| 172102 120 | Lurefjorden Stridsholmen | 60 44.2124 005 1.8461 | FI R 3s | 8.0 | Lanterne på stang | 2.2 | 1 R 0.0 - 360.0 Rundtlysende. |
| 172200 120 | Hoplandsosen Fosnstraumen Fosenstraumen | 60 43.8120 004 57.4078 | Iso WRG 4s | 5.7 | Lyktehus 3.7 | 3.9 3.9 4.7 | 1 G 124.9 - 132.8 Fra landet ved Tjørnarhl. til 212m Ø av stang S av Kråka. Klar 2m grunne 2 W 132.8 - 139.3 Til 70m VSV av landet ved Vikasanden 3 R 139.3 - 229.5 Til innover land ved Straumskletten 4 G 229.5 - 265.9 Til 55m S av Lindåsflua stang 5 W 265.9 - 269.0 Til 47m N av stang nord for Klubbeflu og 92m N av Klubbeflu stang 6 R 269.0 - 275.1 Til inn på landet på sørsiden av Straumen. |
| 174500 120 | Straumene ved Lindås Søre Sjelholmgrunnen | 60 43.0362 005 5.6918 | FI R 3s | 4.0 | Lanterne på stang 7.0 | 2.1 | 1 R 0.0 - 360.0 Rundtlysende. |
| 174800 120 | Straumene ved Lindås Skarvøysund Sundets n side | 60 43.5332 005 4.5242 | Q R | 5.5 | Lanterne på stang | 2.5 | 1 R 0.0 - 360.0 Rundtlysende. |

| Fyrnr. Kartnr | Område Navn Beliggenhet | Posisjon | Karakter | Lys høyde [m] | Beskrivelse Høyde over grunnen [m] | Lysvidde R G W | Sektor - farge - retning - beskrivelse |
|------------------|---|--------------------------|------------|---------------------|---------------------------------------|-------------------------|--|
| 174900 120 | Straumene ved Lindås Austre Skarvøygrunn Sundets s side | 60 43.5292 005 4.6125 | Q G | 3.0 | Lanterne på stang | 2.5 | 1 G 0.0 - 360.0 Rundtlysende. |
| 176500 120 | Risaosen Sandholmen Lurefjorden | 60 44.9392 005 1.1346 | Iso WRG 6s | 10.8 | Lyktehus 6.0 | 4.6 4.6 5.5 | 1 G 225.6 - 235.1 Fra inn på Torskelleren til 46m SØ av Torskelleren stang 2 W 235.1 - 242.6 Til 45m N av Ådnøyskjærflu HIB 3 R 242.6 - 255.9 Til klar N av Skagen stang 4 G 255.9 - 316.9 Til klar av 7m grunne ved Børo og klar V av Dragøyholmane 5 W 316.9 - 329.4 Til 144m Ø av Stridsholmen lanterne 6 R 329.4 - 339.9 Til 75m Ø av Loddeskjær lanterne 7 G 339.9 - 122.4 Til innover Njøta 8 R 122.4 - 140.3 Til klar Ø av stang SØ av Kiken 9 G 140.3 - 157.3 Til 39 m V av Grindholmen stang. |
| 177203 120 | Risaosen Ådnøyskjærflu Bakøysundet | 60 45.0461 005 1.6749 | Iso G 2s | 7.8 | HIB på stang 12.8 | 2.7 | 1 G 0.0 - 360.0 Rundtlysende |
| 177204 120 | Risaosen Lamøyskjæret Bakøysundet | 60 45.2466 005 1.9070 | Iso R 4s | 6.7 | HIB på stang 6.0 | 2.8 | 1 R 0.0 - 360.0 Rundtlysende |
| 177205 120 | Risaosen Ådnøyskjær Bakøysundet | 60 45.1227 005 2.1291 | Iso G 4s | 6.3 | HIB på stang 6.0 | 2.8 | 1 G 0.0 - 360.0 Rundtlysende |
| 177206 120 | Risaosen Torskhellaren, Ø Bakøysundet | 60 45.4548 005 2.2639 | Fast R lys | 4.3 | HIB på stang | 2.3 | 1 R 0.0 - 360.0 Rundtlysende |
| 177300 120 | Risaosen Lille Matholmen Straumane | 60 45.7021 005 2.2869 | Q G | 6.0 | Lanterne på stang | 2.3 | 1 G 0.0 - 360.0 Rundtlysende. |
| 177413 120 | Bakøystraumen Småskjæret Bakøysundet | 60 46.1115 005 1.3843 | Fast G lys | 5.5 | HIB på stang 7.2 | 2.9 | 1 G 0.0 - 360.0 Rundtlysende |
| 177500 120 | Bakøystraumen Søre Bakøyskjær | 60 45.9022 005 1.6279 | VQ R 0,5s | 5.0 | Lanterne på stang | 2.2 | 1 R 0.0 - 360.0 Rundtlysende. |
| 177600 120 | Bakøystraumen Bleikeskjær | 60 46.3492 005 0.9490 | Q G | 6.0 | Lanterne på stang | 2.3 | 1 G 0.0 - 360.0 Rundtlysende. |
| 177601 120 | Bakøysundet Vualeskjær | 60 46.2349 005 0.9984 | Q R | 4.0 | Lanterne på stang | 2.3 | 1 R 0.0 - 360.0 Rundtlysende. |
| 177618 120 | Bakøystraumen Breidvikflu Breidvikflua | 60 46.4834 005 0.5999 | Fast R lys | 4.7 | HIB på stang 8.5 | 2.9 | 1 R 0.0 - 360.0 Rundtlysende |
| 177700 120 | Bakøystraumen Breidvikpynten Bakkøysundet | 60 46.6153 005 0.4337 | VQ G 0,5s | 6.5 | Lanterne på stang | 2.1 | 1 G 0.0 - 360.0 Rundtlysende. |
| 177701 120 | Bakøysundet Straumstadholmane | 60 46.6388 005 0.3010 | VQ R 0,5s | 4.0 | Lanterne på stang | 2.2 | 1 R 0.0 - 360.0 Rundtlysende. |

| Fyrnr. Kartnr | Område Navn Beliggenhet | Posisjon | Karakter | Lys høyde [m] | Beskrivelse Høyde over grunnen [m] | Lysvidde R G W | Sektor - farge - retning - beskrivelse | | | | | |
|------------------|---|---------------------------|------------|---------------------|---------------------------------------|-------------------------|--|---|-----|---|-------|---------------|
| 177827 120 | Bakøystraumen Brattholmen Brattholmen | 60 46.9358 004 59.8245 | Fast G lys | 6.0 | HIB på stang 5.2 | 2.9 | 1 | G | 0.0 | - | 360.0 | Rundtlysende |
| 177900 120 | Bakøystraumen Jessholmen Holmens s kant | 60 47.3327 004 59.0045 | Fast G lys | 6.3 | Lanterne på stang | 2.9 | 1 | G | 0.0 | - | 360.0 | Rundtlysende. |
| 177932 120 | Fonnesstraumen Fonnesstraumen V Vestsiden av Fonnesstraumen | 60 47.4819 004 58.5429 | Iso R 2s | 7.2 | HIB på stang 3.8 | 2.4 | 1 | R | 0.0 | - | 360.0 | Rundtlysende |
| 178000 120 | Bakøystraumen Fonnesstrømmens, V-side | 60 47.5456 004 58.4130 | Fast R lys | 8.0 | Lanterne på stang | 2.3 | 1 | R | 0.0 | - | 360.0 | Rundtlysende. |
| 178102 120 | Fonnesstraumen Olsneset På Olsneset | 60 47.6209 004 58.0325 | Fast R lys | 6.5 | Lanterne på stang 5.5 | 2.6 | 1 | R | 0.0 | - | 360.0 | Rundtlysende |
| 178137 120 | Fonnesstraumen Fonnesstraumen, NØ Nord av brua | 60 47.6037 004 58.3625 | Fast G lys | 7.2 | HIB på stang 5.2 | 2.9 | 1 | G | 0.0 | - | 360.0 | Rundtlysende |
| 178200 120 | Fonnesstraumen Kroksvik | 60 47.6843 004 58.0763 | Fast G lys | 7.0 | Lanterne på stang | 2.4 | 1 | G | 0.0 | - | 360.0 | Rundtlysende. |
| 178302 120 | Fonnesstraumen Beglholmen | 60 48.0277 004 56.8426 | Iso R 2s | 6.0 | Lanterne på stang | 2.2 | 1 | R | 0.0 | - | 360.0 | Rundtlysende. |
| 178343 120 | Kaland Ervikskjeri NV av Nordre Ervikskjera | 60 48.1173 004 57.0944 | Iso G 2s | 4.6 | HIB på stang 9.5 | 3.4 | 1 | G | 0.0 | - | 360.0 | Rundtlysende |
| 178400 120 | Monslaupsundet Njætøyflu | 60 45.5487 005 0.0363 | FI R 3s | 4.6 | Lanterne på stang | 4.0 | 1 | R | 0.0 | - | 360.0 | Rundtlysende. |
| 178401 120 | Monslaupsundet Hamnholmen | 60 45.7347 004 59.7159 | Q R | 4.6 | Lanterne på stang | 4.0 | 1 | R | 0.0 | - | 360.0 | Rundtlysende. |
| 178402 120 | Årås Monslau Brurebykset | 60 45.7589 004 59.7661 | Q G | 6.0 | Lanterne på stang | 2.3 | 1 | G | 0.0 | - | 360.0 | Rundtlysende |
| 178403 120 | Årås Kluftholmen Kluftholmen | 60 46.7252 004 57.7062 | FI R 3s | 4.7 | Lanterne på stang | 2.4 | 1 | R | 0.0 | - | 360.0 | Rundtlysende |
| 178404 120 | Årås Kastholmen NV av Kastholmen | 60 46.8821 004 57.5782 | FI G 3s | 5.8 | Lanterne på stang | 2.4 | 1 | G | 0.0 | - | 360.0 | Rundtlysende |
| 178675 120 | Kjelstraumen Kjelstraumen, 1 | 60 47.6668 004 56.7502 | Fast G lys | 6.6 | HIB på stang 6.0 | 1.8 | | G | 0.0 | - | 360.0 | |

| Fyrnr. Kartnr | Område Navn Beliggenhet | Posisjon | Karakter | Lys høyde [m] | Beskrivelse Høyde over grunnen [m] | Lysvidde R G W | Sektor - farge - retning - beskrivelse |
|------------------|---|---------------------------|---------------|---------------------|---------------------------------------|-------------------------|--|
| 178676 120 | Austrheim Kilstraumskjæret Kilstraumen | 60 47.7444 004 56.6687 | Fast R lys | 5.5 | HIB på stang | 1.6 | 1 R 0.0 - 360.0 Rundtlysende |
| 178777 120 | Kjelstraumen Kjelstraumen, 2 | 60 47.8130 004 56.6704 | Iso G 2s | 6.8 | HIB på stang | 1.7 | G 0.0 - 360.0 |
| 178878 120 | Kjelstraumen Kjelstraumen, 3 | 60 47.8103 004 56.6221 | Iso R 2s | 6.6 | HIB på stang | 1.5 | R 0.0 - 360.0 |
| 179300 120 | Herdlefjorden Hegerneset På Hegernes | 60 31.4855 005 5.6927 | Oc (2) WRG 8s | 16.8 | Lyktehus 3.0 | 6.4 6.4 7.4 | 1 G 114.0 - 114.8 Fra inn på land NV av lykt til 205m NØ av N Abbedisso 2 W 114.8 - 121.5 Til 125m SV av Lamholmen 3 R 121.5 - 244.2 Til innover land ved Laksevika 4 G 244.2 - 288.3 Til klar SV av Galteneset 5 W 288.3 - 295.5 Til 170m NØ av Signalneset 6 R 295.5 - 297.2 Til inn på land sørøst av lykta. |
| 1793AP 120 | Herdlefjorden Hauglandsosen | 60 31.1019 005 4.8601 | FI W 5s | | Lysbøye | | W 0.0 - 360.0 |
| 1793BP 120 | Herdlefjorden Hauglandsosen | 60 31.2256 005 4.8284 | FI W 5s | | Lysbøye | | W 0.0 - 360.0 |
| 1793CP 120 | Herdlefjorden Hauglandsosen | 60 31.2281 005 4.9726 | FI W 5s | | Lysbøye | | W 0.0 - 360.0 |
| 179800 120 | Det naua Det Naua På Ypsoflu | 60 33.9081 004 59.2276 | Q G | 3.5 | Lanterne på stang 8.0 | 1.9 | G 0.0 - 360.0 |
| 179900 120 | Det Naudar Parisholmen Holmens s pynt | 60 34.0087 004 59.0916 | Q R | 5.7 | Lanterne på stang 4.9 | 2.3 | 1 R 0.0 - 360.0 Rundtlysende. |
| 179901 120 | Herdlefjorden Basholmskjeret Basholmen | 60 34.6004 004 59.1736 | FI R 3s | 7.5 | Lanterne på stativ 8.5 | 2.2 | 1 R 0.0 - 360.0 Rundtlysende. |
| 180000 120 | Herdlesundet Herdlesundet Askøy NV-pynt | 60 33.7356 004 57.7085 | Oc (2) WRG 8s | 5.0 | Lyktehus 3.5 | 1.6 1.6 2.0 | 1 G 18.3 - 31.9 Fra inn på Ytstøyna, til klar NV av Hønsene 2 W 31.9 - 36.0 Til klar SØ av Herdleflua stang 3 R 36.0 - 59.3 Til klar NV av 2,4 m grunne ved Herdleflua og klar NV av Herdleflua stang 4 G 59.3 - 213.2 Til klar SØ av nordre stang i Herdlesundet 5 W 213.2 - 225.5 Til klar NV av søre stang i Herdlesundet 6 R 225.5 - 252.0 Til inn på neset øst for lykta |
| 180022 120 | Skjeljanger Ringholmboen Ringholmboen | 60 35.7271 004 57.9115 | Q R | 7.0 | HIB på stang 12.0 | 2.6 | 1 R 0.0 - 360.0 Rundtlysende. |
| 180224 120 | Skjeljanger Søre Hunden Søre Hunden | 60 36.2470 004 56.6800 | Iso R 4s | 8.0 | HIB på stang | 3.2 | |

| Fyrnr. Kartnr | Område Navn Beliggenhet | Posisjon | Karakter | Lys høyde [m] | Beskrivelse Høyde over grunnen [m] | Lysvidde R G W | Sektor - farge - retning - beskrivelse |
|------------------|---|---------------------------|-------------------|---------------------|---------------------------------------|-------------------------|--|
| 180225 120 | Skjeljanger Storskjer Storskjer | 60 36.3302 004 56.8558 | Iso G 4s | 8.0 | HIB på stang 11.0 | 3.4 | 1 G 0.0 - 360.0 Rundtlysende. |
| 180227 120 | Skjeljanger Katten Katten | 60 36.4910 004 56.7447 | Iso G 2s | 8.0 | HIB på stang 12.0 | 4.1 | 1 G 0.0 - 360.0 Rundtlysende. |
| 180228 120 | Skjeljanger Store Hunden Store Hunden | 60 36.4876 004 56.3920 | Iso R 2s | 8.0 | HIB på stang 13.0 | 3.9 | |
| 180600 120 | Skjeljanger Ringholmsundet På sundets ø side | 60 35.7710 004 58.1423 | Q G | 6.5 | Lanterne på stang 4.0 | 2.2 | 1 G 0.0 - 360.0 Rundtlysende. |
| 180800 120 | Skjeljanger Skjeljanger Holsnøy NV | 60 36.6278 004 56.7537 | Oc (3) WRG 10s | 17.0 | Lyktehus på søyle 6.3 | 5.8 6.3 11.0 | 1 G 343.9 - 115.6 2 W 115.6 - 153.0 3 R 153.0 - 182.9 Fra inn på land ved Havnefjellet til 270m NØ av Kvermane stang Til 610m VSV av Flesi lykt Til inn på Eldsneset. |
| 181800 120 | Bognestraumen Buneset, øvre Nordøst på Holsnøy | 60 38.0029 005 2.1817 | Fast R lys | 13.6 | Lanterne på stang | 12.8 | 1 R 310.6 - 318.6 Overetten lyser lyser i 314,6* midt i sundet Bognestraumen. Overett med: 181801 Retning: 314.7 Beskrivelse: |
| 181801 120 | Bognestraumen Buneset, nedre Nordøst på Holsnøy | 60 37.8910 005 2.4145 | Fast R lys | 9.6 | Lanterne på stang | 12.8 | 1 R 310.6 - 318.6 Overetten lyser lyser i 314,6* midt i sundet Bognestraumen. Overett med: 181800 Retning: 314.7 Beskrivelse: |
| 181892 120 | Bognestraumen Bognetangen S Bognetangen S | 60 36.4015 005 5.3513 | Iso R 4s | 8.0 | HIB på stang 8.5 | 2.9 | 1 R 0.0 - 360.0 Rundtlysende |
| 181894 120 | Bognestraumen Bognestraumen SV Bognestraumen SV | 60 36.5058 005 5.1272 | Iso R 2s | 8.0 | HIB på stang 8.5 | 2.5 | 1 R 0.0 - 360.0 Rundtlysende |
| 181895 120 | Bognestraumen Bognestraumen SØ Bognestraumen SØ | 60 36.6813 005 5.0099 | Q G | 8.0 | HIB på stang 6.7 | 2.5 | 1 G 0.0 - 360.0 Rundtlysende |
| 181896 120 | Bognestraumen Bognestraumen V Bognestraumen V | 60 36.6837 005 4.7981 | Q R | 8.0 | HIB på stang 6.0 | 2.5 | 1 R 0.0 - 360.0 Rundtlysende |
| 181897 120 | Bognestraumen Bognestraumen Ø Bognestraumen Ø | 60 36.8047 005 4.8094 | Iso G 2s | 8.0 | HIB på stang 7.5 | 2.5 | 1 G 0.0 - 360.0 Rundtlysende |
| 181898 120 | Bognestraumen Straumsneset Straumsneset | 60 36.9040 005 4.7012 | Iso G 4s | 8.0 | HIB på stang 5.4 | 3.0 | 1 G 0.0 - 360.0 Rundtlysende |
| 181902 120 | Bognestraumen Blodflua Blodflua | 60 36.9142 005 4.3143 | Iso R 4s | 8.5 | HIB på stativ 8.5 | 3.7 | 1 R 0.0 - 360.0 Rundtlysende |

| Fyrnr. Kartnr | Område Navn Beliggenhet | Posisjon | Karakter | Lys høyde [m] | Beskrivelse Høyde over grunnen [m] | Lysvidde R G W | Sektor - farge - retning - beskrivelse |
|------------------|---|---------------------------|---------------|---------------------|---------------------------------------|-------------------------|---|
| 182000 120 | Mangersfjorden Bogno Nord på Bogno | 60 36.7827 005 4.4793 | Oc WRG 6s | 31.5 | Lyktehus 3.0 | 5.8 5.8 6.7 | 1 G 95.3 - 100.6 Fra inn på land ved Indre Gjerdnes til 139 m N av landet ved Indre Gjernes 2 W 100.6 - 108.8 Til 240 m S av landet ved Litlavik 3 R 108.8 - 121.2 Til midt i sundet mellom Abersholmen og Flones sørpynt 4 G 121.2 - 297.9 Til 220 m SV av Sæbuflu lanterne og 35 m SV av landet ved Kvitstein 5 W 297.9 - 299.3 Til 60 m NØ av Vardenes lykt 6 R 299.3 - 304.2 Til inn på land ved Ådlandsvågen. |
| 182800 23 | Bognastraumen Ripleviki, øvre Nordøst av Holsnøy | 60 35.6577 005 7.0093 | Fast R lys | 35.9 | Lanterne på stativ | 12.77 | 1 R 130.8 - 138.8 Overretten lyser i 134,8 midt i sundet Bognestraumen. Overrett med: 182801 Retning: 134.8 Beskrivelse: Leder midt i sundet Bogestraumen |
| 182801 23 | Bognestraumen Ripleviki, nedre Nordøst av Holsnøy | 60 35.7322 005 6.8567 | Fast R lys | 29.7 | Lanterne på stativ | 12.77 | 1 R 130.8 - 138.8 Overretten lyser i 134,8 midt i sundet Bognestraumen. Overrett med: 182800 Retning: 134.8 Beskrivelse: Leder midt i sundet Bogestraumen |
| 182900 23 | Bognestraumen Store Langøy Radfjorden | 60 35.8156 005 7.6567 | FI R 3s | 3.8 | Lanterne på stang 7.5 | 2.4 | 1 R 0.0 - 360.0 Rundtlysende. |
| 183000 23 | Radfjorden Sæbøflua | 60 35.9533 005 8.2081 | FI W 3s | 7.3 | Lanterne på stang 7.4 | 3.5 | 1 W 0.0 - 360.0 Rundtlysende. |
| 183100 23 | Radfjorden Vardneset Vestsiden av Radsfjorden | 60 35.4967 005 9.0078 | Oc (2) WRG 8s | 13.0 | Lyktehus 3.0 | 5.1 5.1 6.0 | 1 G 117.1 - 119.5 Fra innpå land N av lykta til 108m NØ av landet ved Bognestraumen sv IB 2 W 119.5 - 132.1 Til 126m SV av Sæbøflu lanterne 3 R 132.1 - 146.1 Til 135m NØ av Sæbøflu lanterne 4 G 146.1 - 173.2 Til 121m V av Sæbøholmen og midt inn i Sæbøvågen 5 R 173.2 - 304.1 Til klar SV av Hjeltskjemeset 6 G 304.1 - 310.6 Til 99m SV av Radtangen lanterne 7 W 310.6 - 313.9 Til 198m NØ av Skarpeneset 8 R 313.9 - 314.2 Til innpå land sør for lykt. |
| 183200 119 | Radfjorden Tjuvholmen | 60 33.5106 005 13.5997 | FI W 3s | 16.0 | Lanterne på stang 7.0 | 4.3 | 1 W 0.0 - 360.0 Rundtlysende. |
| 183201 119 | Radfjorden Radtangen Bognestraumen | 60 33.8425 005 13.0974 | Q G | 6.8 | Lanterne på stang 7.6 | 1.9 | 1 G 0.0 - 360.0 Rundtlysende. |
| 183600 120 | Helleosen Rubbaskjeret Rubbaskjeret | 60 38.2140 004 59.9992 | Q G | 5.0 | Lanterne på stang 5.0 | 1.9 | 1 G 0.0 - 360.0 Rundtlysende |
| 183700 120 | Helleosen Åbersholmen | 60 38.2347 004 59.4358 | Q R | 5.2 | Lanterne på stang 5.3 | 3.3 | 1 R 0.0 - 360.0 Rundtlysende. |
| 183800 120 | Helleosen Flone SV Floni SV side | 60 38.5046 004 58.8304 | Q G | 6.1 | Lanterne på stang 3.0 | 3.3 | 1 G 0.0 - 360.0 Rundtlysende |
| 183900 120 | Helleosen Steinen Toskesundet | 60 39.2001 004 57.2847 | FI G 3s | 5.1 | Lanterne på stang 8.4 | 1.5 | 1 G 0.0 - 360.0 Rundtlysende. |

| Fyrnr. Kartnr | Område Navn Beliggenhet | Posisjon | Karakter | Lys høyde [m] | Beskrivelse Høyde over grunnen [m] | Lysvidde R G W | Sektor - farge - retning - beskrivelse |
|------------------|--|---------------------------|-------------------|---------------------|---------------------------------------|-------------------------|--|
| 184200 120 | Helleosen Vågeneståni På Vågeneståni | 60 40.4536 004 56.3747 | Oc (3) WRG 10s | 8.3 | Lyktehus 3.5 | 4.6 4.6 5.4 | 1 R 312.1 - 319.7 Fra inn på land S for lykta, til klar V av stang NV for Furholmen 2 G 319.7 - 100.1 Til klar N av Duveskallen SØ stang 3 W 100.1 - 124.0 Til klar SV av Otreholmen 4 R 124.0 - 140.7 Til inn på land ved Byngjø |
| 184300 23 | Hauglandsosen Hauglandsosen På Kvithovden | 60 25.4961 005 8.4022 | Oc WRG 6s | 13.5 | Lyktehus 3.5 | 3.4 3.4 4.1 | 1 G 351.7 - 353.9 Fra inn mot Damskjær til 100 m V av Damskjær HIB 2 W 353.9 - 359.3 Til 112m Ø av østligste Lamholmen 3 R 359.3 - 24.2 Til 77m SØ av Skorpo 4 G 24.2 - 95.8 Til 128m N av Rotøy nordpunkt 5 W 95.8 - 98.2 Til 118m S av Småværa HIB 6 R 98.2 - 132.9 Til 75m SV av Vardeneset HIB 7 G 132.9 - 172.2 Til 71m fra land på vestsiden av vågen 8 W 172.2 - 173.7 Til 78m fra land på østsiden av vågen 9 R 173.7 - 189.1 Til innover land nord for lykta. |
| 184400 23 | Hauglandsosen Hanøyflu Hanøyflu | 60 26.3836 005 4.5867 | FI G 3s | 6.3 | Lanterne på stang 7.5 | 2.4 | 1 G 0.0 - 360.0 Rundtlysende |
| 184500 23 | Hauglandsosen Hanøysund, S Hanøysundet | 60 26.5299 005 4.2289 | Q R | 4.7 | Lanterne på stang 7.4 | 2.3 | 1 R 0.0 - 360.0 Rundtlysende |
| 184600 23 | Hauglandsosen Hanøysund, N Hanøysundet | 60 26.5423 005 4.2290 | Q G | 5.3 | Lanterne på stang 5.2 | 2.3 | 1 G 0.0 - 360.0 Rundtlysende. |
| 184902 21 | Hjeltefjorden Saltskoddan Nord på Lillesotra | 60 23.7825 005 8.0847 | Iso R 2s | 10.7 | HIB på stang 10.0 | 2.7 | 1 R 0.0 - 360.0 Rundtlysende |
| 184903 21 | Hjeltefjorden Lamholmflu Sør av Lamholmen | 60 24.1760 005 8.1544 | Iso G 2s | 10.3 | HIB på stang 15.9 | 2.7 | 1 G 0.0 - 360.0 Rundtlysende |
| 184905 21 | Hjeltefjorden Færøyna Sør på Færøy | 60 24.2160 005 7.7471 | Fast G lys | 8.2 | HIB på stang 7.6 | 2.9 | 1 G 0.0 - 360.0 Rundtlysende |
| 184906 21 | Hjeltefjorden Litle Brattholmen Nord på Litlesotra | 60 24.2330 005 6.3777 | Iso R 2s | 8.4 | HIB på stang 5.8 | 2.7 | 1 R 0.0 - 360.0 Rundtlysende |
| 184907 21 | Hjeltefjorden Færøyholmen Holme SV av Færøy | 60 24.2888 005 7.3426 | Iso G 2s | 8.7 | HIB på stang 8.5 | 2.7 | 1 G 0.0 - 360.0 Rundtlysende |
| 184908 23 | Hjeltefjorden Gaupo Ø av Gaupo | 60 25.6639 005 1.3559 | FI R 3s | | Lysbøye | 1.4 | 1 R 0.0 - 360.0 Rundtlysende |
| 184909 23 | Hjeltefjorden Søre Rotøyna Søre Rotøyna SØ | 60 24.9727 005 4.9893 | Iso G 4s | 7.5 | HIB på stang 8.5 | 2.5 | 1 G 0.0 - 360.0 Rundtlysende |
| 184911 23 | Damskjær | 60 24.6184 005 8.7002 | Iso G 4s | 8.1 | HIB på stang 7.9 | 2.8 | 1 G 0.0 - 360.0 Rundtlysende |

| Fyrnr. Kartnr | Område Navn Beliggenhet | Posisjon | Karakter | Lys høyde [m] | Beskrivelse Høyde over grunnen [m] | Lysvidde R G W | Sektor - farge - retning - beskrivelse |
|------------------|--|---------------------------|-------------------|---------------------|---------------------------------------|-------------------------|---|
| 184912 23 | Hjeltefjorden Lamholmen N | 60 24.5431 005 8.2176 | Iso R 4s | 8.3 | HIB på stang 12.0 | 2.8 | 1 R 0.0 - 360.0 Rundtlysende |
| 184913 23 | Hjeltefjorden Kalvsøyflua Kalvsøyflua | 60 27.5125 005 1.2945 | Q G | 8.5 | HIB på stang 13.0 | 3.5 | 1 G 0.0 - 360.0 Rundtlysende |
| 185000 21 | Hjeltefjorden Midtholmen Nord for Lille Sotra | 60 24.3597 005 5.8854 | Oc WRG 6s | 23.0 | Lyktehus 3.0 | 6.9 6.9 7.9 | 1 G 87.9 - 106.3 Fra N av Knappen til 73m N av fying Ågotnes 2 W 106.3 - 134.0 Til 99m SV av vestpynten av søre Rotøy 3 R 134.0 - 205.3 Til klar NV av holme NV av Skorpo 4 G 205.3 - 289.6 Til 122m S av Færøyflua stang 5 W 289.6 - 294.7 Til 97m NNØ av Saltskodden 6 R 294.7 - 304.5 Til inn på L. Brattholmen. |
| 185100 23 | Hjeltefjorden Kalvanes På Kalvaneset | 60 26.0727 005 1.0537 | Oc (2) WRG 8s | 14.0 | Lyktehus 3.0 | 6.9 6.9 7.9 | 1 G 151.4 - 157.4 Fra innover Beinnosi til 252m Ø av Beinnosi 2 W 157.4 - 173.4 Til 190m V av nordre Tretteflu stang 3 R 173.4 - 224.2 Til klar SØ av Store Børøyna 4 G 224.2 - 231.5 Til 118m SØ av molo nordsiden av Davangervågen 5 W 231.5 - 233.1 Til 73m NV av land ved Utfarvik 6 R 233.1 - 273.5 Til klar S av Søra Neset 7 G 273.5 - 279.7 Til 118m S av Småværa HIB 8 W 279.7 - 281.3 Til 104m NNØ av Nordre Rotøyna stang 9 R 281.3 - 293.3 Til innover land Midtra Rotøyna 10 G 293.3 - 301.2 Til 229m SV av Færøyna HIB 11 W 301.2 - 304.0 Til 99m NØ av Little Brattholmen HIB 12 R 304.0 - 334.6 Til inn mot land ved Knappane. |
| 185500 120 | Hjeltefjorden Gjona Øst av Blomøy Hjeltefjorden | 60 31.2121 004 56.2946 | Oc (3) WRG 10s | 12.3 | Lyktehus 3.2 | 8.3 8.3 9.4 | 1 G 140.3 - 160.9 Fra 110 NØ av nordligste stang på Småvikgrunnen til 328m Ø av Stureholmen Fyrlykt 2 W 160.9 - 170.2 Til 212m V av Meffjordboen lanterne 3 R 170.2 - 316.1 Til 277m SV av Nordre Tretteholmflu stang 4 G 316.1 - 328.7 Til klar SV av Ramsøyna 5 W 328.7 - 334.4 Til klar NØ av Kalvaneset Fyrlykt og klar NØ av Nosa 6 R 334.4 - 351.7 Til innover land Tofteøyna 7 G 351.7 - 3.6 Til 143m V av Tofteholmane 8 W 3.6 - 5.8 Til 77m Ø av Skjoldingsneset 9 R 5.8 - 36.4 Til 80m ØSØ av Knappen 10 G 36.4 - 90.2 Til 54m N av Ivarsholmen 11 W 90.2 - 96.5 Til klar S av neset SV av Krabbejøneset 12 R 96.5 - 140.3 Til førstnevnte grense. |
| 185600 120 | Hjeltefjorden Little Uksen På Vest siden | 60 32.1778 004 57.6344 | FI G 3s | 12.9 | Lanterne på stang 5.0 | 5.1 | 1 G 0.0 - 360.0 Rundtlysende. |
| 185700 120 | Hjeltefjorden Meffjordbåen | 60 36.3883 004 54.7155 | FI (2) W 10s | 8.55 | Lanterne på stativ 9.75 | 6.1 | 1 W 0.0 - 360.0 Lanterne rundtlysende hvit |
| 185800 120 | Hjeltefjorden Straumøytangen Nord for Oni, Hjeltefjorden | 60 35.3734 004 51.6746 | Iso WRG 2s | 9.5 | Lyktehus 3.0 | 3.7 3.7 4.4 | 1 G 32.8 - 47.3 Fra innover Straumøyna til klar NV av Straumøyna 2 W 47.3 - 49.4 Til klar SØ av Tjeldstøneset 3 R 49.4 - 146.2 Til 105m NØ av nordpynten til Sauøyna 4 G 146.2 - 199.1 Til 140m Ø av Store Grønningen 5 W 199.1 - 229.1 Til 184m N av Kvernane 6 R 229.1 - 275.8 Til inn på land øst for lykta. |
| 185801 120 | Hjeltefjorden Tjeldsta | 60 35.6924 004 51.0539 | FI R 3s | 6.3 | Lanterne på stang 4.0 | 2.2 | 1 R 0.0 - 360.0 Rundtlysende. |
| 185900 120 | Hjeltefjorden Little Grønningen Sturevågen | 60 36.2066 004 51.6593 | FI W 3s | 9.0 | Lanterne på stang 4.7 | 3.2 | 1 W 0.0 - 360.0 Rundtlysende. |

| Fyrnr. Kartnr | Område Navn Beliggenhet | Posisjon | Karakter | Lys høyde [m] | Beskrivelse Høyde over grunnen [m] | Lysvidde R G W | Sektor - farge - retning - beskrivelse |
|------------------|--|---------------------------|---------------|---------------------|---------------------------------------|-------------------------|---|
| 186000 120 | Hjeltefjorden Stureholmen Øst for Alvøy, Hjeltefjorden | 60 36.6784 004 52.0442 | Oc (2) WRG 8s | 11.0 | Lyktehus 4.5 | 4.1 3.8 5.9 | 1 G 134.3 - 170.1 Fra land til klar Ø av sikkerhetssonen ved Stureterminalen til 212m Ø av Nordlige kai på Stureterminalen 2 W 170.1 - 186.9 Til 240m V av Duveskalen SO stang 3 R 186.9 - 240.9 Til inn over land ved Breiavika 4 G 240.9 - 253.2 Til 148 m S av vestre Tåna og klar S av 5,5 m grunne Toskeflua 5 W 253.2 - 261.0 Til 157m N av Eidsneset 6 R 261.0 - 269.8 Til klar S av Kværnane stang 7 G 269.8 - 300.4 Til 161m SV Sørflua stang 8 W 300.4 - 342.5 Til 278m Ø av Langavadneset 9 R 342.5 - 351.4 Til inn på land ved Ljøseyna. |
| 186002 120 | Hjeltefjorden Sture lysbøye Sture N | 60 37.5291 004 51.3699 | FI R 3s | | Lysbøye | 1.5 | 1 R 0.0 - 360.0 Rundtlysende |
| 186036 120 | Hjeltefjorden Ådnesflua Ådnesflua | 60 38.1844 004 50.8906 | Q R | 7.3 | HIB på stang 10.3 | 1.8 | 1 R 0.0 - 360.0 Rundtlysende |
| 1860P 120 | Hjeltefjorden Skarvholmen (privat) Skarvholmsundet | 60 36.5632 004 51.7447 | FI W 3s | | | | W 0.0 - 360.0 |
| 186100 120 | Hjeltefjorden Ådneset Brusundet | 60 38.1425 004 50.4073 | Oc WRG 6s | 5.5 | Lyktehus 4.5 | 8.3 8.3 9.4 | 1 R 18.5 - 110.8 Fra kloss V av landet på østsiden av sundet til inn på Seløy 2 G 110.8 - 187.8 Til klar Ø av Grunnevågnaset 3 W 187.8 - 250.6 Til klar N av Ådnesflua stang 4 R 250.6 - 269.5 Til klar S av Ådnesflua stang 5 G 269.5 - 274.5 Til klar S av Toska 6 W 274.5 - 279.4 Til klar N av Blodflua lanterne 7 R 279.4 - 303.3 Til inn på landet sørøst for lykta. |
| 186500 120 | Hjeltefjorden Flesi Uttosko N | 60 40.5992 004 53.3728 | Oc WRG 6s | 11.2 | Lyktehus på stativ 12.8 | 8.7 8.3 11.2 | 1 G 338.7 - 352.9 Fra 76m V av Storskjæret HIB til 247m V av Mefjordboen lanterne 2 W 352.9 - 5.1 Til 289m Ø av holme nordøst av store Grønningen 3 R 5.1 - 89.1 Til 102m N av Rubbegarnståna 4 G 89.1 - 122.4 Til klar NØ av Håkeskallen og godt klar NØ av Bolleflesi lanterne 5 W 122.4 - 127.1 Til klar SV av Fedjeboen og klar SV av vestligste Hellesøys sørpynt 6 R 127.1 - 134.4 Til innover land ved Synste Odden 7 G 134.4 - 145.5 Til klar NØ av Fedje lykt 8 W 145.5 - 149.6 Til klar SV av 8 m Sandholmflua 9 R 149.6 - 206.3 Til 121m NV av Otreholmen 10 G 206.3 - 273.7 Til inn på land mellom Vågeneståni og Vågeneståni lykt 11 R 273.7 - 338.7 Til førstnevnte grense. |
| 187400 21 | Store Sotra vestsida Trellevik molo | 60 10.9255 005 2.5155 | Iso R 2s | 6.0 | Lanterne på stang | 4.0 | 1 R 0.0 - 360.0 Rundtlysende. |
| 187500 21 | Store Sotra vestsida Toftøyosen Toftøya V | 60 11.2324 005 2.4217 | Iso WRG 4s | 5.3 | Lyktehus på søyle 5.2 | 3.9 3.9 4.7 | 1 R 13.1 - 15.9 Fra innover land til klar Ø av Narøy og klar Ø av 6m grunne øst for Narøy 2 G 15.9 - 182.2 Til klar Ø av holmen nordøst av Risøyna 3 W 182.2 - 195.3 Til klar V av landet ved Leirvåg 4 R 195.3 - 199.3 Til innover land nord for lykta. |
| 187600 21 | Store Sotra vestsida Glesvær Nordøy V pynt | 60 12.4457 005 0.7925 | Iso WRG 6s | 31.1 | Lyktehus 3.0 | 6.1 6.1 7.0 | 1 G 19.2 - 42.2 Fra inn på Store Risøya til klar NV av Little Kvernholmen og klar Kuggsflua og Skileflua 2 W 42.2 - 48.9 Til klar SØ av Boarskjær 3 R 48.9 - 61.6 Til klar NV av Storeboen 4 G 61.6 - 73.7 Til klar NV av Gunnavågsvadet 5 W 73.7 - 105.2 Til klar S av 6m Naleflua og klar S av Naleskaget 6 R 105.2 - 133.8 Til innover land på Øvre Golta. |
| 187601 21 | Store Sotra vestsida Goltten molo På molohodet | 60 12.8487 005 0.8658 | Iso R 4s | 6.3 | Lanterne på stang 3.8 | 1.5 | 1 R 0.0 - 360.0 Rundtlysende. |

| Fyrnr. Kartnr | Område Navn Beliggenhet | Posisjon | Karakter | Lys høyde [m] | Beskrivelse Høyde over grunnen [m] | Lysvidde R G W | Sektor - farge - retning - beskrivelse |
|------------------|--|---------------------------|-------------------|---------------------|---------------------------------------|-------------------------|--|
| 187700 21 | Store Sotra vestside Telavågen Telavågen | 60 14.5993 004 58.8221 | Iso WRG 2s | 16.8 | Lyktehus 3.0 | 5.1 | 1 G 1.9 - 17.5 Innover land ved Svartetangen til klar Ø av Goltasteinen og klar 8m Haaskallane |
| | | | | | | 5.1 | 2 W 17.5 - 21.8 Til klar Ø av Goltasteinen |
| | | | | | | 6.0 | 3 R 21.8 - 32.7 Til klar NV av Goltasteinen |
| | | | | | | | 4 G 32.7 - 34.1 Til klar NV av Goltasteinen og klar slaggrunnslinjen |
| | | | | | | | 5 W 34.1 - 40.1 Til klar SØ av Valøyna |
| | | | | | | | 6 R 40.1 - 60.1 Til innover land ved Valøyna |
| | | | | | | | 7 G 60.1 - 84.2 Til 59m N av Valøyna |
| | | | | | | | 8 W 84.2 - 87.9 Til 103m S av Gåsøyane |
| | | | | | | | 9 R 87.9 - 189.7 Til midt i vestre løpet ved Stekholmen |
| | | | | | | | 10 G 189.7 - 224.4 Til innover land Ø av lykta. |
| 188000 21 | Store Sotra vestside Hissøyna Øyas V side | 60 18.5202 004 55.6232 | Iso WRG 4s | 31.0 | Lyktehus 3.0 | 6.3 | 1 G 343.7 - 42.8 Fra inn på Skorholmen til NV av skjæret N av Baket |
| | | | | | | 6.3 | 2 W 42.8 - 56.0 Til klar SØ av Insteodden |
| | | | | | | 7.3 | 3 R 56.0 - 78.1 Til innover Oddane |
| | | | | | | | 4 G 78.1 - 80.1 Til klar 6 m grunne N for Flatodden |
| | | | | | | | 5 W 80.1 - 93.6 Til klar S av 6 m grunne S av Herboskjæret og klar S av Herboskjæret |
| | | | | | | | 6 R 93.6 - 140.5 Til innover sørvestligste Kallsøyna |
| | | | | | | | 7 G 140.5 - 165.5 Til klar Ø av Eidesboen |
| | | | | | | | 8 W 165.5 - 170.8 Til klar V av Kallsøyna og Raudeskjera |
| | | | | | | | 9 R 170.8 - 202.6 Til inn på land Ytsteholmane. |
| 188300 21 | Store Sotra vestside Bleiskjeri Mellom Veløy og Langøy | 60 20.0473 004 59.2379 | Oc RG 6s | 4.0 | Lyktehus 3.0 | 3.9 | 1 G 160.2 - 170.4 Fra inn på Langøyna, til midt i sundet nordover, og kloss i land Ø av Langøyna |
| | | | | | | 3.9 | 2 R 170.4 - 189.9 Til innover Storholmen |
| | | | | | | | 3 G 189.9 - 205.8 Til midt i løpet inn til Skålvik |
| | | | | | | | 4 R 205.8 - 353.2 Til innover Veløyna |
| | | | | | | | 5 G 353.2 - 11.8 Til mellom Veløyna og Ø av holmen v/Linevika |
| | | | | | | | 6 R 11.8 - 97.6 Til inn på Langøyna |
| 188500 21 | Store Sotra V side Tjørnøyna Vest for Algrøy og Sotra | 60 21.6350 004 54.9136 | Oc (3) WRG 10s | 19.3 | Lyktehus på søyle 11.7 | 6.6 | 1 R 346.4 - 358.2 Fra over Lueskjær til klar V av Kallsøyane |
| | | | | | | 6.6 | 2 G 358.2 - 1.8 Til klar Ø av Insteodden og klar av 6m grunne på Kallsøyflua |
| | | | | | | 7.4 | 3 W 1.8 - 3.1 Til klar Ø av Insteodden |
| | | | | | | | 4 R 3.1 - 53.9 Til klar N av Ertenskjæret og klar N av Sørø Flua |
| | | | | | | | 5 G 53.9 - 65.6 Til klar N om Norda Flua |
| | | | | | | | 6 W 65.6 - 108.1 Til klar S av Breiflua |
| | | | | | | | 7 R 108.1 - 143.3 Til klar NØ av Landroboen 6m grunner |
| | | | | | | | 8 G 143.3 - 146.3 Til klar NØ om Pollaflua 13m grunne og Eidesboen grunner |
| | | | | | | | 9 W 146.3 - 155.8 Til klar V av vestre Odden |
| | | | | | | | 10 R 155.8 - 162.5 Til klar V av Lokøyboane |
| | | | | | | | 11 G 162.5 - 190.5 Til inn mot Raudeskjera. |
| 188600 21 | Store Sotra vestside Eidesosen | 60 23.7437 004 56.3603 | Q G | 10.2 | Lanterne på stang | 0.8 | 1 G 0.0 - 360.0 Rundtlysende. |
| 188622 21 | Store Sotra vestside Ådnholmen Svekksteinosen | 60 23.7115 004 55.6763 | Q R | 2.0 | Lysbøye | 3.8 | |
| 188700 21 | Store Sotra vestside Havrøyna NV av Sotra | 60 24.2116 004 55.8957 | Iso WRG 6s | 25.0 | Lyktehus 3.0 | 5.7 | 1 G 193.4 - 201.6 Fra inn på Kjøholmens østpynt til 77m Ø av Skarvaskjeret |
| | | | | | | 5.7 | 2 W 201.6 - 203.9 Til 141m Ø av Skarvaskjeret |
| | | | | | | 6.7 | 3 R 203.9 - 204.8 Til 167m Ø av Skarvaskjeret |
| | | | | | | | 4 G 241.1 - 297.2 Fra inn på Krabbholmane til 118m SV av Vestra Buarøyna |
| | | | | | | | 5 W 297.2 - 320.4 Til 105m NØ av stang Ø av Langholmen |
| | | | | | | | 6 R 320.4 - 348.3 Til klar V av Svekksteinen og klar V av 5m grunne (ny) |
| | | | | | | | 7 G 348.3 - 13.0 Til 129m V av Tjørnøyskjæret |
| | | | | | | | 8 W 13.0 - 15.0 Til 324m V av Tjørnøyskjæret og klar Ø av Lambflua |
| | | | | | | | 9 R 15.0 - 28.9 Til innover land Ådnholmen (ny) |
| | | | | | | | 10 G 28.9 - 44.6 Til klar NV av Eidesboen |
| | | | | | | | 11 W 44.6 - 55.3 Til klar SØ av Polleflua |
| | | | | | | | 12 R 55.3 - 73.0 Til klar NV av Landroboen |
| | | | | | | | 13 G 73.0 - 93.1 Til klar S av Skarholmane og klar av 2,5 m grunne N av Sandskjera |
| | | | | | | | 14 R 93.1 - 111.1 Til inn på Sørø Sandøyna |

| Fyrnr. Kartnr | Område Navn Beliggenhet | Posisjon | Karakter | Lys høyde [m] | Beskrivelse Høyde over grunnen [m] | Lysvidde R G W | Sektor - farge - retning - beskrivelse |
|------------------|---|---------------------------|---------------|---------------------|---------------------------------------|-------------------------|--|
| 189000 21 | Store Sotra vestside Vestre Buarøyna Øyas Ø side | 60 24.1449 004 57.0813 | Oc (2) WRG 8s | 7.5 | Lyktehus 3.0 | 5.9 | 1 G 156.2 - 167.2 Fra inn mot Hjeltevågen til klar Ø av Gullskjeret og klar Ø av 3m grunne ved Litlahjelmo |
| | | | | | | 5.9 | 2 W 167.2 - 168.2 Til klar V av Vindøyskeret |
| | | | | | | 6.8 | 3 R 168.2 - 180.1 Til 93m V av Geitarøyna |
| | | | | | | | 4 G 180.1 - 343.5 Til klar V av Reidarsneset |
| | | | | | | | 5 W 343.5 - 344.8 Til klar Ø av Giljholmen og klar 4m grunnen |
| | | | | | | | 6 R 344.8 - 354.1 Til inn på Vestre Buarøyna. |
| 189200 23 | Store Sotra vestside Litta-Turøyna På Turøyberget | 60 26.0588 004 54.4025 | Iso WRG 2s | 38.0 | Lyktehus 3.0 | 5.1 | 1 G 293.5 - 305.9 Fra innover Storahjelmo til 85m SV av Storahjelmo |
| | | | | | | 5.1 | 2 W 305.9 - 310.6 Til 93m NØ av Gullholmen |
| | | | | | | 6.0 | 3 R 310.6 - 33.1 Til klar SØ av 3,5m grunne og klar NV av Hattholmen |
| | | | | | | | 4 G 33.1 - 40.9 Til klar NV av 3,5m grunne og klar NV av Hattholmen |
| | | | | | | | 5 W 40.9 - 46.5 Til klar SØ av 13m grunne og klar SØ av Svartskjera |
| | | | | | | | 6 R 46.5 - 73.2 Til innover land Svartskjera |
| | | | | | | | 7 G 73.2 - 75.7 Til klar N av Svartskjera |
| | | | | | | | 8 W 75.7 - 79.2 Til klar S av Oddefluene |
| | | | | | | | 9 R 79.2 - 85.2 Til klar S av Hestholmskeret |
| | | | | | | | 10 G 85.2 - 116.2 Til klar NØ av Ertensker |
| | | | | | | | 11 W 116.2 - 141.8 Til klar V av Greipeskjera |
| | | | | | | | 12 R 141.8 - 177.3 Til innover land Litta Turøyna. |
| 189400 23 | Store Sotra vestside Skåragavlen På store Skarvøy | 60 27.5973 004 55.3480 | Iso WRG 4s | 22.0 | Lyktehus 3.0 | 4.7 | 1 R 323.1 - 347.5 Fra innover Storskåra til midt i løpet under Turøy bro og klar Ø av Kalvaneset |
| | | | | | | 4.7 | 2 G 347.5 - 71.9 Til klar N av Ertenskeret og klar N av Knappetåna (Knappane) |
| | | | | | | 5.5 | 3 W 71.9 - 94.8 Til klar SV av 4m grunnen S av Skråpen |
| | | | | | | | 4 R 94.8 - 119.4 Til SV av Greipinga |
| | | | | | | | 5 G 119.4 - 158.7 Til inn på land N av lykta |
| 189800 23 | Store Sotra vestside Misjeholmane Nord på Store Sotra | 60 27.1072 004 58.3825 | Iso WRG 4s | 5.0 | Lyktehus 3.0 | 3.8 | 1 G 13.6 - 19.8 Fra innover Træsvika til midt i sundet mellom Sollsvika og Træsvika |
| | | | | | | 3.8 | 2 R 19.8 - 163.5 Til klar Ø av Stegknappen |
| | | | | | | 4.5 | 3 G 163.5 - 177.6 Til klar Ø av Sandviktangane (oppleves mørk i sektorskille grunnet sprosse) |
| | | | | | | | 4 W 177.6 - 184.3 Til klar V av Nordre Havrøyane |
| | | | | | | | 5 R 184.3 - 216.0 Til innover Havrøyna |
| 190500 23 | Sollsvika Misje, SV pynt Misjeneset | 60 26.3347 004 57.5992 | Q G | 7.0 | Lanterne på stang 5.2 | 2.0 | 1 G 0.0 - 360.0 Rundtlysende. |
| 190600 23 | Sollsvika Veerøyholmen Litta Vindøyna | 60 26.7270 004 56.5733 | FI W 3s | 6.5 | Lanterne på stang 7.1 | 4.1 | 1 W 0.0 - 360.0 Rundtlysende. |
| 190700 23 | Store Sotra vestside Svelgen Sørspissen på Toftøy | 60 27.2337 004 56.9536 | Iso WRG 2s | 8.1 | Lyktehus 4.0 | 3.8 | 1 R 220.4 - 224.5 Fra inn på Toftøy til midt i sundet mellom Toftøy og Svelgsho |
| | | | | | | 3.8 | 2 G 224.5 - 345.8 Til nettopp fri vestkanten av Misje |
| | | | | | | 4.6 | 3 W 345.8 - 347.2 Til klar Ø av slaggrunnen fra Verøyna og 64 m Ø av Verholmen |
| | | | | | | | 4 R 347.2 - 9.8 Til innover land Litta Vindøyna |
| | | | | | | | 5 G 9.8 - 29.2 Til klar NV av holmer V av Stora Vindøyna |
| | | | | | | | 6 W 29.2 - 49.6 Til 94m SØ m av Kattholmen |
| | | | | | | | 7 R 49.6 - 65.5 Til 122 m S av stang N av Kattholmen og 71m N av Kattholmen |
| | | | | | | | 8 G 65.5 - 73.7 Til inn Turøyna V av lykten |
| 190800 23 | Store Sotra vestside Misje, N pynt | 60 27.4436 004 57.4502 | FI G 3s | 8.5 | Lanterne på stang 4.3 | 2.0 | G 0.0 - 360.0 |
| 190900 23 | Store Sotra vestside Svelgsholmen | 60 27.5737 004 57.6614 | Q G | 6.7 | Lanterne på stang 4.3 | 1.9 | 1 G 0.0 - 360.0 Rundtlysende. |
| 191000 23 | Store Sotra vestside Tjuvviki | 60 27.5572 004 57.5673 | Q R | 7.0 | Lanterne på stang 6.0 | 1.1 | 1 R 0.0 - 360.0 Rundtlysende. |

| Fyrnr. Kartnr | Område Navn Beliggenhet | Posisjon | Karakter | Lys høyde [m] | Beskrivelse Høyde over grunnen [m] | Lysvidde R G W | Sektor - farge - retning - beskrivelse |
|------------------|--|---------------------------|--------------|---------------------|---------------------------------------|-------------------------|--|
| 191500 23 | Store Sotra vestsida Rongesundet Bjørnøy nord for Toftøy | 60 29.3476 004 55.4619 | Iso WRG 6s | 7.9 | Lyktehus 3.0 | 5.7 5.7 6.7 | 1 G 7.4 - 41.1 Fra 168m V av Stallen til klar NV av Ertenskjeret 2 W 41.1 - 48.8 Til klar SØ av Navreskjeret 3 R 48.8 - 55.2 Til klar N av Navreskjeret 4 G 55.2 - 56.6 Til klar NV av Navreskjeret 5 W 56.6 - 63.6 Til 109m S av Sængen 6 R 63.6 - 75.2 Til innover land Narøyua og klar S av Lisle Helleskjeret 7 G 75.2 - 202.4 Til klar SØ av nordligste brokar og 94 m SØ av Skjoldingsneset 8 W 202.4 - 205.2 Til klar NV av nes Ø av søre brokar og 111 m NV av V Tofteholmane 9 R 205.2 - 216.0 Til innover Bjørnøyna. |
| 191501 23 | Øygarden Kista Rongasundet | 60 29.2791 004 55.2580 | Iso G 2s | 14.0 | HIB på søyle | 3.4 | 1 G 0.0 - 360.0 Rundtlysende |
| 191502 23 | Øygarden Lisla Helleskjeret Rongasundet | 60 29.3258 004 55.1573 | Iso R 2s | 14.0 | HIB på søyle | 3.9 | 1 R 0.0 - 360.0 Rundtlysende |
| 191600 23 | Store Sotra vestsida Toftevågen | 60 28.9392 004 56.4005 | Q G | 4.0 | Lanterne på stang 6.0 | 1.9 | 1 G 0.0 - 360.0 Rundtlysende. |
| 191700 23 | Store Sotra vestsida Bjørnøystrømmen | 60 29.4476 004 55.9541 | Q R | 6.5 | Lanterne på stang 4.5 | 2.0 | 1 R 0.0 - 360.0 Rundtlysende. |
| 192000 23 | Yttersiden, Rongsund - Fedje Greipingen På Greipingen | 60 29.4025 004 49.9535 | Oc WRG 6s | 19.5 | Lyktehus 3.0 | 6.4 6.4 7.4 | 1 W 354.3 - 151.3 Fra 470m V av Ertenskjeret til 815m V av Tinden 2 R 151.3 - 239.6 Til innover land Ådnøyna og klar SØ av Kvalskjerfluene grunner 3 G 239.6 - 325.1 Til 120m SV av lite skjær sørvest av Knappaskjeret 4 W 325.1 - 327.2 Til klar NØ av 1m grunne og 4m grunne og 76m NØ av Sandøyna NØ-spiss 5 R 327.2 - 351.7 Til klar V av Ertenskjeret 6 G 351.7 - 354.3 Til førstnevnte grense. |
| 192500 23 | Yttersiden, Rongsund - Fedje Skarvøyna Øyas n side | 60 30.2659 004 49.8565 | FI (3) W 15s | 30.4 | Lanterne på søyle | 6.5 | W 0.0 - 360.0 |
| 193000 23 | Yttersiden, Rongsund - Fedje Oneknappen Nordvest av Ono | 60 30.5871 004 51.9750 | Iso WRG 4s | 18.1 | Lyktehus 3.0 | 5.3 5.3 6.1 | 1 G 0.9 - 17.6 Fra inn på Æskjeret til klar NV av 6m grunne og klar NV av Kvannholmen 2 W 17.6 - 22.1 Til klar SØ av 4,5m Kvalskjerfluene og klar SØ av Kvalskjeret 3 R 22.1 - 51.6 Til innover land Buholmane 4 G 51.6 - 79.4 Til klar N av liten stein nordøst av Skarvøyna 5 W 79.4 - 81.3 Til klar S av Teistholmen 6 R 81.3 - 191.1 Til klar V av Ulvøyneset LA 7 G 191.1 - 220.0 Til innover Lienden. |
| 193320 120 | Osundet, Øygarden Helleskjæret Helleskjæret | 60 33.6350 004 52.2898 | Fast R lys | 6.5 | HIB på stang 5.5 | 0.9 | 1 R 0.0 - 360.0 Rundtlysende |
| 193500 120 | Ulvsund Hattlaflu | 60 31.5412 004 52.7252 | FI W 3s | 5.5 | Lanterne på stang 7.2 | 3.4 | 1 W 0.0 - 360.0 Rundtlysende. |
| 193600 120 | Ulvsund Rorsund | 60 31.1915 004 52.4315 | FI G 3s | 6.2 | Lanterne på stang 6.3 | 2.1 | 1 G 0.0 - 360.0 Rundtlysende. |
| 193700 23 | Ulvsund Ulvøyneset | 60 30.8800 004 52.1908 | FI W 3s | 9.2 | Lanterne på stang 7.9 | 3.7 | 1 W 0.0 - 360.0 Rundtlysende. |

| Fyrnr. Kartnr | Område Navn Beliggenhet | Posisjon | Karakter | Lys høyde [m] | Beskrivelse Høyde over grunnen [m] | Lysvidde R G W | Sektor - farge - retning - beskrivelse |
|------------------|---------------------------------------|---------------------------|------------|---------------------|---------------------------------------|-------------------------|---|
| 193800 23 | Ulvsund Varholmen | 60 30.8498 004 52.5119 | Q G | 7.8 | Lanterne på stang 6.3 | 1.9 | 1 G 0.0 - 360.0 Rundtlysende. |
| 193900 23 | Ulvsund Ulvøyflui | 60 30.8754 004 52.9309 | Q R | 5.8 | Lanterne på stang 7.2 | 2.0 | 1 R 0.0 - 360.0 Rundtlysende. |
| 194000 23 | Ulvsund Ono | 60 30.8943 004 53.2583 | FI G 3s | 5.5 | Lanterne på stang 6.3 | 2.0 | 1 G 0.0 - 360.0 Rundtlysende. |
| 194100 23 | Ulvsund Kvalnesflui | 60 30.9945 004 53.6565 | FI R 3s | 5.3 | Lanterne på stang 6.0 | 2.2 | 1 R 0.0 - 360.0 Rundtlysende. |
| 194200 120 | Øygarden Rossholmflua Ulvsundet | 60 31.0572 004 54.1245 | Q G | 5.0 | Lanterne på stang 7.0 | 2.0 | 1 G 0.0 - 360.0 Rundtlysende. |
| 194300 120 | Kvaliosen Luseskjeret | 60 32.7048 004 49.3372 | Q G | 21.0 | Lanterne på søyle med IB 8.6 | 2.22 | 1 G 0.0 - 360.0 Lanteren rundtlysende |
| 194303 120 | Kvaliosen Luseskjeret, V | 60 32.7847 004 49.2855 | Fast G lys | 16.5 | HIB på stativ 6.8 | 2.4 | 1 G 0.0 - 360.0 Rundtlysende |
| 194405 120 | Kvaliosen Vardholmen | 60 32.9525 004 49.2927 | Iso G 4s | 10.5 | HIB på stang | 2.4 | 1 G 0.0 - 360.0 Rundtlysende |
| 194500 120 | Kvaliosen Nordra Skjeret | 60 32.7250 004 49.0402 | Q R | 14.7 | Lanterne på søyle med IB 8.6 | 2.22 | 1 R 0.0 - 360.0 Lanteren rundtlysende. |
| 194600 120 | Kvaliosen Flatholmen | 60 33.1008 004 49.4143 | Iso G 6s | 8.3 | Lanterne på stang | 2.41 | 1 G 0.0 - 360.0 Rundtlysende. |
| 194700 120 | Kvaliosen Søre Rønholmen | 60 33.2261 004 49.2769 | Iso R 2s | 8.5 | Lanterne på stang | 2.1 | 1 R 0.0 - 360.0 Rundtlysende. Overrett med: 194800 Retning: 6.4 Beskrivelse: |
| 194800 120 | Kvaliosen Nordre Rønholmen | 60 33.3497 004 49.3048 | Iso R 4s | 13.3 | Lanterne på stang | 2.3 | 1 R 0.0 - 360.0 Rundtlysende. Overrett med: 194700 Retning: 6.4 Beskrivelse: |
| 1948P 120 | Kvaliosen Kollsnes, N | 60 33.4526 004 49.6202 | Fast R lys | | | 0.5 | R 0.0 - 360.0 |
| 1949P 120 | Kvaliosen Kollsnes, S | 60 33.4076 004 49.5718 | Fast R lys | | | 0.5 | R 0.0 - 360.0 |

| Fyrnr. Kartnr | Område Navn Beliggenhet | Posisjon | Karakter | Lys høyde [m] | Beskrivelse Høyde over grunnen [m] | Lysvidde R G W | Sektor - farge - retning - beskrivelse |
|------------------|--|---------------------------|------------|---------------------|---------------------------------------|-------------------------|--|
| 195000 120 | Yttersiden, Rongsund - Fedje Geitingen Øyas V side | 60 34.7482 004 47.4653 | Iso WRG 6s | 17.0 | Lyktehus på stativ 6.5 | 4.7 4.7 5.6 | 1 G 354.5 - 24.9 Fra inn på Geitingen sør for lykta til klar V av 8,3m Seiskallen 2 W 24.9 - 34.0 Til klar SØ av Børsklakken grunner 3 R 34.0 - 42.3 Til klar NV av Børsklakken grunner 4 G 42.3 - 44.4 Til godt klar NØ av Børsklakken grunner 5 W 44.4 - 75.8 Til klar S av 3m grunne og 438m S av Onglevadskjæret og S av Vassgeitingen 6 R 75.8 - 175.1 Til midt i løpet mellom Hellersøy og Joholmen 7 G 175.1 - 224.6 Til midt i løpet mellom stang og 4 m grunnen i innløpet til Heggøyvågen 8 R 224.6 - 258.1 Til midt mellom Ingeborgskjeret og Flataskjeret 9 G 258.1 - 271.4 Til 68 m S av stang ved Rottevågflu 10 W 271.4 - 272.8 Til 79 m N av Senholmen 11 R 272.8 - 287.8 Til inn på Geitingen øst for lykta |
| 195002 120 | Yttersiden, Rongsund - Fedje Skvetten Joholmen S | 60 35.0019 004 47.4861 | FI W 3s | 13.8 | Lanterne på stang 7.3 | 3.7 | 1 W 0.0 - 360.0 Rundtlysende. |
| 195100 120 | Yttersiden, Rongsund - Fedje Heggøy | 60 35.5311 004 47.6581 | Q G | 5.1 | Lanterne på stang 4.3 | 2.0 | 1 G 0.0 - 360.0 Rundtlysende. |
| 195200 120 | Yttersiden, Rongsund - Fedje Alvheimsund | 60 35.7785 004 47.7180 | FI R 3s | 3.8 | Lanterne på stang 7.5 | 2.2 | 1 R 0.0 - 360.0 Rundtlysende. |
| 195300 120 | Yttersiden, Rongsund - Fedje Sandvågen | 60 35.9594 004 47.7374 | Q R | 5.6 | Lanterne på stang 3.8 | 2.0 | 1 R 0.0 - 360.0 Rundtlysende. |
| 195400 120 | Yttersiden, Rongsund - Fedje Parisflu | 60 36.2770 004 47.7095 | Q G | 10.7 | Lanterne på stang 4.7 | 1.9 | 1 G 0.0 - 360.0 Rundtlysende. |
| 195500 120 | Yttersiden, Rongsund - Fedje Søra Kvalvika Vest på Alvøy | 60 36.3428 004 47.8652 | Iso WRG 4s | 29.0 | Lyktehus 3.0 | 5.1 5.1 5.9 | |
| 196100 120 | Yttersiden, Rongsund - Fedje Nautnes nedre Sæloy SV side | 60 37.4853 004 47.7758 | Oc WRG 6s | 10.5 | Lyktehus 3.0 | 2.8 2.8 3.5 | 1 G 54.6 - 65.8 Fra klar N av Peneset til klar N av Søra Katteskjera og klar N av 4,4m grunne 2 W 65.8 - 68.0 Til klar S av Storsængen sør-pynt 3 R 68.0 - 77.3 Til innover land Storsængen |
| 197000 120 | Yttersiden, Rongsund - Fedje Laksholmsundet Storholmens V side | 60 37.9493 004 47.2170 | Iso WRG 6s | 9.0 | Lyktehus 3.0 | 4.7 4.7 5.6 | 1 R 335.1 - 351.2 Fra inn mot Tanglevikneset til 25m Ø av Penesøysundet stang 2 G 351.2 - 166.7 Til klar Ø av Seiskjera og Seifluene 6,5m grunne 3 W 166.7 - 167.8 Tilt 178m V av Grotholmen og klar V av 6,7m grunne V av Søre Bobbeskjeret 4 R 167.8 - 182.3 Til inn på Grotholmen |
| 197518 23 | Hauglandsosen Håholmen Håholmen | 60 26.1277 005 9.2982 | Iso R 2s | 7.5 | HIB på stang 8.5 | 1.7 | 1 R 0.0 - 360.0 Rundtlysende |
| 197521 23 | Hauglandsosen Vardaneset Vardaneset | 60 26.3950 005 6.5618 | Iso G 4s | 10.0 | HIB på stang 3.0 | 1.5 | 1 G 0.0 - 360.0 Rundtlysende |
| 197522 23 | Hauglandsosen Vardøyna Austre Nesjane SØ på kaien | 60 26.4990 005 6.3984 | Iso R 4s | 7.5 | HIB på stang 5.5 | 1.8 | 1 R 0.0 - 360.0 Rundtlysende |
| 197528 23 | Småværsundet Småværa Småværa SV skjær | 60 25.7931 005 5.1089 | Iso R 6s | 7.5 | HIB på stang 8.0 | 3.2 | 1 R 0.0 - 360.0 Rundtlysende |

| Fyrnr. Kartnr | Område Navn Beliggenhet | Posisjon | Karakter | Lys høyde [m] | Beskrivelse Høyde over grunnen [m] | Lysvidde R G W | Sektor - farge - retning - beskrivelse |
|------------------|---|---------------------------|---------------|---------------------|---------------------------------------|-------------------------|--|
| 197600 120 | Yttersiden, Rongsund - Fedje Svellingen Svellingen | 60 39.3111 004 47.1875 | Iso WRG 2s | 10.5 | Lyktehus på underbygning 5.5 | 5.6 5.6 6.5 | 1 G 7.0 - 82.2 2 W 82.2 - 87.0 3 R 87.0 - 163.7 Fra over Sildneset til klar N av Mykleboen 7,7m grunne Til godt klar S av Kråkelåtskjera østre og klar S av Lamholmflua 5,8m grunne Til inn på Hellesøyna |
| 197850 120 | Yttersiden, Rongsund - Fedje Skoddeskjera På Skoddeskjera | 60 39.8941 004 45.5234 | Iso W 2s | 8.0 | HIB på stang 7.0 | 4.9 | 1 W 0.0 - 360.0 Rundtlysende |
| 197851 120 | Yttersiden, Rongsund - Fedje Lyngøysundet På Lislå Lyngøyna | 60 39.9128 004 44.9966 | Iso G 2s | 10.0 | HIB på stang 9.0 | 3.9 | 1 G 0.0 - 360.0 Rundtlysende |
| 197852 120 | Yttersiden, Rongsund - Fedje Lyngøyna På Lyngøyna | 60 39.9601 004 44.9277 | Fast R lys | 6.0 | HIB på stang 4.0 | 2.9 | 1 R 0.0 - 360.0 Rundtlysende |
| 197853 120 | Yttersiden, Rongsund - Fedje Lislå Lyngøyna På Lislå Lyngøyna | 60 39.9988 004 44.9557 | Fast G lys | 6.0 | HIB på stang 5.0 | 2.9 | 1 G 0.0 - 360.0 Rundtlysende |
| 197854 120 | Yttersiden, Rongsund - Fedje Lyngøy molo På Lyngøy molo | 60 40.0562 004 44.9277 | Fast R lys | 5.0 | HIB på stang 7.0 | 2.9 | 1 R 0.0 - 360.0 Rundtlysende |
| 197855 120 | Yttersiden, Rongsund - Fedje Søre Skaget Nord av Lyngøy molo | 60 40.1398 004 44.8503 | Fast G lys | 6.0 | HIB på stang 10.0 | 3.7 | 1 G 0.0 - 360.0 Rundtlysende |
| 197857 120 | Yttersiden, Rongsund - Fedje Skaget På Skaget | 60 40.2376 004 44.7706 | Iso G 4s | 8.0 | HIB på stang 12.0 | 4.0 | 1 G 0.0 - 360.0 Rundtlysende |
| 198000 120 | Yttersiden, Rongsund - Fedje Rubbegarnståna Nord på Seløy | 60 40.4753 004 47.6398 | Oc (2) WRG 8s | 8.0 | Lyktehus 3.0 | 5.1 5.1 6.0 | 1 R 20.6 - 25.0 2 G 25.0 - 31.4 3 W 31.4 - 35.8 4 R 35.8 - 124.0 5 G 124.0 - 152.1 6 W 152.1 - 264.3 7 R 264.3 - 272.9 Fra inn på Rubbegarnståna til klar V av Tikaflua stang og klar NV av Hellesøyna Til klar V av Tikaflua stang og klar NV av Seifluen Til 143m SØ av skjæret øst for Lamholmen Til 153m NØ av Terneskjeret HIB Til 222m Ø av Eltreflua HIB Til 291m N av Flesi lykt Til inn mot tangen øst for lykta. |
| 198126 120 | Yttersiden, Rongsund - Fedje Hellesøy havn Hellesøy havn | 60 39.7568 004 47.4103 | Iso R 4s | 5.0 | HIB på stang 5.0 | 1.2 | 1 R 0.0 - 360.0 Rundtlysende |
| 198127 120 | Yttersiden, Rongsund - Fedje Hellesøy molo På molo | 60 39.7675 004 47.3721 | Iso G 4s | 5.0 | HIB på stang | 1.1 | 1 G 0.0 - 360.0 Rundtlysende |
| 198131 120 | Yttersiden, Rongsund - Fedje Vestre Skreiskjeret V av Skreiskjera | 60 40.4667 004 46.6698 | Iso G 2s | 6.0 | HIB på stang 10.0 | 3.4 | 1 G 0.0 - 360.0 Rundtlysende |
| 198132 120 | Yttersiden, Rongsund - Fedje Terneskeret Ø av Terneskjeret | 60 40.8016 004 46.3324 | Iso R 2s | 4.5 | HIB på stang 10.0 | 3.5 | 1 R 0.0 - 360.0 Rundtlysende |
| 198134 120 | Yttersiden, Rongsund - Fedje Hernar molo Ø av Hernar molo | 60 41.1877 004 44.9466 | Fast R lys | 6.0 | HIB på stang 10.0 | 2.9 | 1 R 0.0 - 360.0 Rundtlysende |

| Fyrnr. Kartnr | Område Navn Beliggenhet | Posisjon | Karakter | Lys høyde [m] | Beskrivelse Høyde over grunnen [m] | Lysvidde R G W | Sektor - farge - retning - beskrivelse |
|------------------|---|---------------------------|------------|---------------------|---------------------------------------|-------------------------|--|
| 198172 120 | Yttersiden, Rongsund - Fedje Gula Skjeret S av Rotøykalven | 60 40.3035 004 46.0864 | Fast R lys | 7.0 | HIB på stang 10.0 | 2.9 | 1 R 0.0 - 360.0 Rundtlysende |
| 198173 120 | Yttersiden, Rongsund - Fedje Nordra Trælevikskjeret På Nordra Trælevikskjeret | 60 40.2344 004 46.1564 | Fast G lys | 7.0 | HIB på stang 4.0 | 2.9 | 1 G 0.0 - 360.0 Rundtlysende |
| 198500 120 | Yttersiden, Rongsund - Fedje Hernar Stakksøyana | 60 41.2764 004 43.3444 | Iso WRG 4s | 34.0 | Lyktehus 3.0 | 5.7 5.7 6.6 | 1 G 245.6 - 278.4 Fra midt i løpet mellom Horsøyana og Hernar til 74 m S av Hernetåna 2 W 278.4 - 283.7 Til klar N av Terneskjeret lanterne og 3,2 m grunne Skreiskallen 3 R 283.7 - 328.8 Til midt mellom Bægjet og Kvernholmen 4 G 328.8 - 351.2 Til innover land Bægjet 5 R 351.2 - 27.0 Til klar V av Hestholmboen 4,4m grunne 6 G 27.0 - 31.5 Til klar V av Hestholmboen 4.4 m grunne 7 W 31.5 - 91.6 Til klar S av Søra Oddeflua 4,3m grunne 8 R 91.6 - 96.9 Til klar S av Søra Oddeflua 4,3m grunne 9 G 96.9 - 123.6 Til inn på Storodden og 206 m NØ av Nordra Oddeflua 10 W 123.6 - 142.4 Til V av Okla og klar Ø av 18 m grunne på Revet 11 R 142.4 - 152.5 Til klar Ø av Okla 12 G 152.5 - 153.9 Til Ø av Okla og klar Ø av Persgrunnen 13 W 153.9 - 155.1 Til klar V av Håkeskallen 14 R 155.1 - 161.6 Til inn på Stakksøy øst for Lykta og over Klovskeret 8.8 m grunne. |
| 198536 120 | Yttersiden, Rongsund - Fedje Hernetåna På Søra Hernetåna | 60 41.1367 004 45.8839 | Iso W 4s | 7.0 | HIB på stang 4.0 | 4.6 | 1 W 0.0 - 360.0 Rundtlysende |
| 198558 120 | Yttersiden, Rongsund - Fedje Kvernholmen På Kvernholmen | 60 40.9742 004 44.1155 | Iso R 2s | 10.0 | Lanterne på stang 4.0 | 3.5 | 1 R 0.0 - 360.0 Rundtlysende |
| 198559 120 | Yttersiden, Rongsund - Fedje Kyrkjøysundet SØ av Syrholmen | 60 41.0665 004 44.9023 | Iso G 2s | 8.0 | HIB på stativ 11.0 | 2.7 | 1 G 0.0 - 360.0 Rundtlysende |
| 198600 120 | Yttersiden, Rongsund - Fedje Stakksøyana Ø på Stakksøyana | 60 41.4770 004 44.4339 | Q R | 6.0 | Lanterne på stang 5.0 | 2.3 | 1 R 0.0 - 360.0 Rundtlysende |
| 198638 120 | Yttersiden, Rongsund - Fedje Vadholmen Ø av Vadholmen | 60 41.9129 004 45.4431 | Iso R 4s | 8.0 | HIB på stang 10.0 | 3.3 | 1 R 0.0 - 360.0 Rundtlysende |
| 198640 120 | Yttersiden, Rongsund - Fedje Skarveskeret På Skarveskeret | 60 42.1873 004 44.9453 | Fast R lys | 7.0 | HIB på stang 7.0 | 2.9 | 1 R 0.0 - 360.0 Rundtlysende |
| 198642 120 | Yttersiden, Rongsund - Fedje Eltreflua Eltreflua | 60 42.2417 004 45.2990 | Iso W 2s | 7.0 | HIB på stang 12.0 | 4.5 | 1 W 0.0 - 360.0 Rundtlysende |
| 198944 120 | Yttersiden, Rongsund - Fedje Sulo Ø på Sulo | 60 42.5872 004 44.5304 | Fast R lys | 6.0 | HIB på stang 6.0 | 2.9 | 1 R 0.0 - 360.0 Rundtlysende |
| 198945 120 | Yttersiden, Rongsund - Fedje Nordøytåna SØ av Klubben | 60 42.5704 004 44.7397 | Fast G lys | 6.0 | HIB på stang 8.0 | 2.9 | 1 G 0.0 - 360.0 Rundtlysende |

| Fyrnr. Kartnr | Område Navn Beliggenhet | Posisjon | Karakter | Lys høyde [m] | Beskrivelse Høyde over grunnen [m] | Lysvidde R G W | Sektor - farge - retning - beskrivelse |
|------------------|---|---------------------------|-------------------|---------------------|---------------------------------------|-------------------------|--|
| 199000 120 | Fedjeosen Nordøyna Yttersiden, Rongsund-Fedje | 60 43.1931 004 43.4615 | Oc (3) WRG 10s | 12.0 | Lyktehus 3.0 | 5.1 5.1 6.0 | 1 G 36.9 - 48.2 Fra inn over Nordøysundet til klar NV av Brokeskiten 2 W 48.2 - 86.5 Til 194m S av Storflesa 3 R 86.5 - 134.4 Til klar NØ av 14m Håkeskallen 4 G 134.4 - 137.1 Til klar NØ av 14m Håkeskallen 5 W 137.1 - 147.8 Til klar SV av Fedjeboen og 388 m SV av Skvalpeskjær 6 R 147.8 - 155.0 Til klar V av Søre Hellesøyskallen 11m grunne 7 G 155.0 - 198.7 Til 277m Ø av Fedje 8 W 198.7 - 285.9 Til inn på Nordøy SØ av lykta 9 R 285.9 - 289.2 Til inn på Nordøy SØ av lykta. |
| 199001 120 | Yttersiden, Rongsund - Fedje Bolleflesa | 60 43.5546 004 42.3138 | Iso G 6s | 18.6 | Lanterne på søyle 16.6 | 8.4 | 1 G 0.0 - 360.0 Rundtlysende. |
| 199500 120 | Rongsund - Fedje, Yttersiden Vestra Mågåy Grøna Mågåyna SV-pynt | 60 47.4745 004 40.1434 | Iso WRG 6s | 23.0 | Lyktehus 3.0 | 4.7 4.7 5.6 | 1 R 272.6 - 1.4 Fra innover Lyngmågeøyna til klar V av Fiskholmeskeret 2 G 1.4 - 30.3 Til klar NV av Hatlenipen 3 W 30.3 - 84.9 Til klar S av Ytsta Mågåyskeret 4 R 84.9 - 164.6 Til inn på NØ-re Klovane, V av Store Geitungen |
| 200000 120 | Rongsund - Fedje, Yttersiden Hellisøy Ø Hellisøy S side | 60 45.1300 004 42.6240 | FFI W 30s | 46.5 | Rødt tårn m/2 hvite belte 32.3 | 18.8 | 1 W 0.0 - 360.0 Rundtlysende. |
| 200100 120 | Rongsund - Fedje, Yttersiden Fedje Hovden | 60 46.5242 004 44.6161 | Oc WRG 6s | 15.3 | Lyktehus 6.0 | 7.7 7.7 9.3 | 1 G 143.2 - 150.5 Fra inn på Fedje nord for lykta til 595 m NØ av Holmengrå 2 W 150.5 - 165.7 Til klar V av Mefjordboen 3 R 165.7 - 169.9 Til rett over Mefjordsboen 4 G 169.9 - 174.4 Til klar Ø av 7m grunne Kråkeflua og klar Ø av Medfjordbåen 5 W 174.4 - 179.3 Til 216 m V av Mikkelsboen stang 6 R 179.3 - 245.4 Til klar NV av Senoksen lykt 7 G 245.4 - 270.9 Til klar S av 8,9m grunne og 306 m S av Langøyfluene stang 8 W 270.9 - 271.9 Til 230m N av Kyrkjeflua båke 9 R 271.9 - 280.2 Til innover Vardholmeskeret 10 G 280.2 - 288.3 Til 230 m S av Søreskjær LA 11 W 288.3 - 292.8 Til 220 m N av Nikklansholmane 12 R 292.8 - 303.8 Til innover Sandholmane 13 G 303.8 - 322.1 Til godt klar SV av 3,8m grunne Maraøybåen 14 W 322.1 - 338.2 Til 466m Ø av Ådnesflua stang 15 R 338.2 - 348.1 Til innover land på Hovden |
| 200202 120 | Rongsund - Fedje, Yttersiden Påskeflua NV av Lyngskotholmen | 60 47.2521 004 42.3475 | Iso R 2s | 5.4 | HIB på stang 8.5 | 4.6 | 1 R 0.0 - 360.0 Lanteren rundtlysende rød |
| 200204 120 | Rongsundx - Fedje, yttersiden Lyngskotholmen Lyngskotholmens vestsida | 60 47.2153 004 42.4447 | Fast R lys | 6.2 | HIB på stang | 4.6 | 1 R 0.0 - 360.0 Lanteren rundtlysende rød |
| 200406 120 | Rongsund - Fedje, Yttersiden Mulesund, NØ | 60 47.1844 004 42.5456 | Fast R lys | 5.6 | HIB på stang 6.0 | 4.6 | 1 R 0.0 - 360.0 Lanteren rundtlysende rød |
| 200505 120 | Rongsund - Fedje, Yttersiden Mulesund, SV | 60 47.1721 004 42.4725 | Fast G lys | 7.8 | HIB på stang 7.6 | 4.6 | 1 G 0.0 - 360.0 Lanteren rundtlysende grønn |
| 200607 120 | Rongsund - Fedje, Yttersiden Mulesund, SØ | 60 47.1517 004 42.5457 | Fast G lys | 6.1 | HIB på stang 7.5 | 4.6 | 1 G 0.0 - 360.0 Lanteren rundtlysende grønn |
| 200608 120 | Rongsund - Fedje, yttersiden Tørisneset | 60 47.1643 004 42.6283 | Fast R lys | | HIB på stang | 4.6 | 1 R 0.0 - 360.0 Lanteren rundtlysende rød |

| Fyrnr. Kartnr | Område Navn Beliggenhet | Posisjon | Karakter | Lys høyde [m] | Beskrivelse Høyde over grunnen [m] | Lysvidde R G W | Sektor - farge - retning - beskrivelse |
|------------------|---|---------------------------|--------------------|---------------------|---------------------------------------|-------------------------|---|
| 200709 120 | Rongsund - Fedje, Yttersiden Katteskalen Fedje hamn | 60 47.0809 004 42.7037 | Iso W 2s | 6.3 | HIB på stang 8.0 | 4.4 | 1 W 0.0 - 360.0 Lanterner rundtlysende hvit |
| 200800 120 | Rongsund - Fedje, Yttersiden Rognsvåg | 60 47.0291 004 43.4950 | Q R | 8.0 | Lanterne på stang 4.5 | 2.3 | 1 R 0.0 - 360.0 Rundtlysende. |
| 200801 120 | Rongsund - Fedje, Yttersiden Rognsvåg molo | 60 47.1035 004 43.4907 | Q G | 8.5 | Lanterne på stang 5.8 | 3.5 | 1 G 0.0 - 360.0 Rundtlysende. |
| 201000 120 | Rongsund - Fedje, Yttersiden Moldøyosen Karigeita, nord for Fedje | 60 47.2930 004 41.7029 | Iso WRG 4s | 3.5 | Lyktehus 3.0 | 2.3 2.3 2.7 | 1 G 128.1 - 137.5 Fra Klubben til klar NØ av Klubben stang 2 W 137.5 - 141.2 Til 41m SV av søre Flotten 3 R 141.2 - 219.9 Til innover Lepsøyna 4 G 219.9 - 256.3 Til 70m S av Ringeskjæret HIB 5 W 256.3 - 260.7 Til klar N av 7,2m gr og 129m N av nordligste pynt av Moldøyna 6 R 260.7 - 286.7 Til klar N av grunnene N av Mula og 15m Ø av Mulesund, SV HIB 7 G 286.7 - 30.6 Til kloss SØ av Argen stang og midt mellom Nordra Liaeskjæret og Harjen 8 R 30.6 - 37.9 Til SØ av Store Fiskholmen |
| 201010 120 | Moldøyosen Ringeskjæret V av Ringeskjæret | 60 47.4266 004 42.4781 | Q (6) W LFI 15s | 7.5 | HIB på stang 11.2 | 5.0 | 1 W 0.0 - 360.0 Rundtlysende |
| 201012 120 | Fedjefjorden Moldøyskjæret N av Moldøyna | 60 47.3059 004 42.7569 | FI R 2s | 7.0 | HIB på stang 7.5 | 5.0 | |
| 201100 120 | Rongsund - Fedje, Yttersiden Grisholmsundet Grisholmens SØ pynt | 60 47.6909 004 42.1471 | Iso WRG 2s | 6.5 | Lyktehus på søyle 6.3 | 5.8 5.8 7.2 | 1 G 162.4 - 170.3 Fra innover land på Grisholmen til 1790m Ø av Holmengrå 2 W 170.3 - 176.5 Til klar V av Nordbåen 5m 3 R 176.5 - 196.9 Til klar Ø av Bøskallen, Mefjordsboen og Kråkeflua grunne 4 G 196.9 - 210.7 Til klar SØ av 8,6m grunne Ø av Grimeskjæret FL. 5 W 210.7 - 214.1 Til klar NV av Rognværskaalen LB 6 R 214.1 - 225.7 Til kloss i skjæret rett SV av Vetegjøgraskjæret FL (delvis mørk overgang til grønn grunnet glass sprosse) 7 G 225.7 - 239.7 Til 250m S av Smørboen stang 8 W 239.7 - 261.0 Til klar N av Hellsøyskjæret 3,9m grunne 9 R 261.0 - 71.4 Til klar 200m S av Vestra Måggøy lykt. 10 G 71.4 - 73.6 Til innover Vestra Slissøyna |
| 201500 120 | Rongsund - Fedje, Yttersiden Holmengrå Holmens v side | 60 50.5808 004 38.9656 | Iso WRG 6s | 35.5 | Fyrbygning med tårn 16.0 | 7.3 7.3 8.9 | 1 G 30.1 - 42.2 Fra Ø side av Vestsjær til klar NV av Kabellflua 16m grunne 2 W 42.2 - 137.7 Til klar SV av 15 m Ytreskallen 3 R 137.7 - 148.3 Til over grunner ved Bergskallen, Ytreskallen og Indreskallen 4 G 148.3 - 159.2 Til klar Ø av Breidfluskallen 5 W 159.2 - 195.0 Til klar NV av 13 m Ytre Kråkeflua 6 R 195.0 - 252.4 Til klar NV av Kråkeflua 14m grunne 7 G 252.4 - 275.9 Til klar S av Mefjordbåen grunne 8 W 275.9 - 323.6 Til 319m Ø av land ved Fedje lykt. 9 R 323.6 - 325.0 Til inn mot Fedje |
| 201600 120 | Rongsund - Fedje, Yttersiden Bergskallen På Bergskallen | 60 52.0269 004 37.2135 | Q (6) W LFI 15s | | Lysbøye | 5.0 | 1 W 0.0 - 360.0 Rundtlysende |
| 202000 120 | Hjeltefjorden Onglesundet Marøys NV side | 60 42.8258 004 51.9222 | Oc (2) WRG 8s | 15.0 | Lyktehus 3.0 | 7.7 7.3 10.0 | 1 G 330.5 - 355.7 Fra Hestholmens vestsida til 270m V av Marøybåen 2 W 355.7 - 14.4 Til inn på Hjelmo 3 R 14.4 - 62.2 Til inn på Hernar 4 G 62.2 - 106.9 Til 1190m N av Bolleflesi lanterne og klar NØ av Håkeskallen 5 W 106.9 - 112.4 Til 460m SV av sørpynten på vestre Hellsøy 6 R 112.4 - 192.1 Til innover land ved Forsøyna 7 G 192.1 - 249.4 Til klar Forsøys østside og stang på nordsiden 8 W 249.4 - 251.5 Til klar stang på sørsiden av sundet mellom Forsøy og Marøy 9 R 251.5 - 260.0 Til inn på land ved Knavik |

| Fyrnr. Kartnr | Område Navn Beliggenhet | Posisjon | Karakter | Lys høyde [m] | Beskrivelse Høyde over grunnen [m] | Lysvidde R G W | Sektor - farge - retning - beskrivelse |
|------------------|---|---------------------------|------------|---------------------|---------------------------------------|-------------------------|--|
| 202400 120 | Fedjefjorden Søreskjer | 60 45.6668 004 50.7302 | FI G 3s | 8.0 | Lanterne på stang 6.0 | 3.3 | 1 G 0.0 - 360.0 Rundtlysende. |
| 202500 120 | Hoplandsosen Vardholmen Vardholmen | 60 45.6391 004 52.0926 | Iso WRG 2s | 5.0 | Lyktehus 4.0 | 5.6 5.6 6.5 | 1 G 170.6 - 298.9 Fra rett inn mot land på Kluftholmen til klar SV av Vikasand-pynten 2 W 298.9 - 300.2 Til klar NØ av Hoplandsflua og klar av 1 m grunnen nordøst for Synnøyna 3 R 300.2 - 314.8 Til midt i sundet mellom Synnøyna og Rosneset og klar SV av stang midt i sundet 4 G 314.8 - 7.8 Til klar V av Tjørnarholmen 5 W 7.8 - 18.4 Til klar Ø av Skarpskjeret 6 R 18.4 - 68.7 Til klar NNW av 3,5m grunne ved Svartskjernakken 7 G 68.7 - 77.1 Til godt klar S av Synste Odden (Fedje) 8 W 77.1 - 79.8 Til klar S av Synste Odden (Fedje) Sprosse i nordre del av hvitsektor. Opplevs mørk til skille mot rød 9 R 79.8 - 88.2 Til innover land på Vardholmen og til klar S av Søreskjeret LA |
| 203001 120 | Austrheim Knoppsteinen I sundet mellom Vardholmen og Lerøyna | 60 45.8111 004 52.0113 | Q G | 4.4 | Lanterne på stang 7.2 | 2.6 | 1 G 0.0 - 360.0 Rundtlysende. |
| 203100 120 | Austrheim Einholmen | 60 46.2527 004 52.1667 | VQ G 0,5s | 3.9 | Lanterne på stang | 3.5 | 1 G 0.0 - 360.0 Rundtlysende. |
| 203400 120 | Austrheim Bukkholsund | 60 46.5064 004 52.1103 | Q G | 5.7 | Lanterne på stang | 3.4 | 1 G 0.0 - 360.0 Rundtlysende. |
| 204000 120 | Bukkholsund - Rognevær Bukkholsund, V-side | 60 46.7832 004 51.7537 | Q R | 6.1 | Lanterne på stang 4.8 | 2.4 | 1 R 0.0 - 360.0 Rundtlysende. |
| 204100 120 | Bukkholsund - Rognevær Ulvøy, NØ-side I Bukkholsundet NØ på Ulvøy | 60 47.1035 004 51.3039 | Q R | 5.1 | Lanterne på stang 4.4 | 2.4 | 1 R 0.0 - 360.0 Rundtlysende. |
| 204200 120 | Bukkholsund - Rognevær Lille Børøy, V-side Lille Børøys vest side | 60 47.5523 004 50.9255 | Q G | 4.5 | Lanterne på stang 4.5 | 2.4 | 1 G 0.0 - 360.0 Rundtlysende. |
| 204300 120 | Bukkholsund - Rognevær Lauvøy, NØ NØ siden av Lauvøy | 60 47.8979 004 50.5070 | Q R | 4.9 | Lanterne på stang 4.4 | 2.5 | 1 R 0.0 - 360.0 Rundtlysende. |
| 204700 120 | Bukkholsund - Rognevær Selsøygrunnen ø jernstang | 60 48.6256 004 48.9380 | Q R | 5.6 | Lanterne på stang 8.6 | 2.5 | 1 R 0.0 - 360.0 Rundtlysende. |
| 205000 120 | Bukkholsund - Rognevær Skrøberholmen v sida av holmen | 60 48.8974 004 48.8255 | Q G | 5.5 | Lanterne på stang 3.5 | 2.5 | 1 G 0.0 - 360.0 Rundtlysende. |
| 205100 120 | Bukkholsund - Rognevær Kastholmsundet, N-side Trangeste straumen | 60 49.0866 004 48.3876 | Q R | 6.0 | Lanterne på stang | 3.3 | 1 R 0.0 - 360.0 Rundtlysende. |
| 205200 120 | Bukkholsund - Rognevær Kastholmsundet, S-side Kårøy nv side | 60 48.9139 004 47.9904 | Q G | 5.0 | Lanterne på stang | 3.3 | 1 G 0.0 - 360.0 Rundtlysende. |

| Fyrnr. Kartnr | Område Navn Beliggenhet | Posisjon | Karakter | Lys høyde [m] | Beskrivelse Høyde over grunnen [m] | Lysvidde R G W | Sektor - farge - retning - beskrivelse |
|------------------|---|---------------------------|------------|---------------------|---------------------------------------|-------------------------|--|
| 205400 120 | Bukkholmsund - Rognevær Hårsøy NØ for Horsøyyna | 60 49.3103 004 49.5171 | FI R 3s | 7.5 | Lanterne på stang 9.7 | 4.2 | 1 R 0.0 - 360.0 Rundtlysende. |
| 206000 120 | Fedjefjorden Senoksen Holmens nv pynt | 60 47.1544 004 47.8563 | Iso WRG 4s | 16.0 | Lyktehus på varde 7.0 | 5.3 5.3 6.1 | 1 R 229.5 - 292.0 Fra klar NV av Lille Langøy nordside HIB til klar NØ av land ved Grønholmen Varde. 2 G 292.0 - 301.2 Til klar SV av Langøyfluene 2 stang. 3 R 301.2 - 346.5 Til klar V av Kråkebåen båke og godt klar V av Svartskjæret og Sandholmene. 4 G 346.5 - 354.7 Til klar V av 7,8m grunne Sandholmflua og kloss i Senokseskallen 8m grunne i Ø-kanten av hvit sektor 5 W 354.7 - 120.9 Til klar S av 6,9m grunne og klar SV av Lyngokseskjerflua stang. Senoksen 8 m og 9,8m i sektor. 6 R 120.9 - 170.6 Til klar V av Annfinnholmen 7 G 170.6 - 221.2 Til klar SØ av Litenakken S stang. 8 W 221.2 - 229.5 Til førstnevnte grense. |
| 206001 120 | Fedjefjorden Svartskjæret NØ av Senoksen | 60 47.3902 004 48.0564 | Q G | 8.5 | HIB på stang 11.5 | 3.4 | |
| 206002 120 | Bukkholmsund- Rongevær Senuksbåen N av Senoksen | 60 47.3027 004 47.9282 | Q R | 8.5 | Lanterne på stativ 14.5 | 3.4 | 1 R 0.0 - 360.0 Rundtlysende rød |
| 206225 120 | Bukkholmsund- Rongevær Lille Langøy, N side På skvalpeskjær n Lille Langø | 60 47.4313 004 48.6616 | Iso G 4s | 7.5 | HIB på stang 7.5 | 4.5 | 1 G 0.0 - 360.0 Lanterner rundtlysende grønn |
| 206326 120 | Bukkholmsund- Rongevær Ytre Sveholmane På ytre Sveholmen s pynt | 60 47.4851 004 48.7142 | Iso R 4s | 7.7 | HIB på stang 6.0 | 4.5 | 1 R 0.0 - 360.0 Lanterner rundtlysende rød |
| 206327 120 | Bukkholmsund- Rongvær Lille Langøyyna på land | 60 47.3593 004 48.9309 | Fast G lys | 9.3 | HIB på stang 5.7 | 4.5 | 1 G 0.0 - 360.0 Lanterner rundtlysende grønn |
| 206328 120 | Bukkholmsund- Rongevær Høgholmen | 60 47.3810 004 49.0383 | Fast R lys | 9.0 | HIB på stang 5.7 | 4.5 | 1 R 0.0 - 360.0 Lanterner rundtlysende rød |
| 206430 120 | Bukkholmsundet- Rongvær Hardbarneset på fjell | 60 47.2553 004 49.3819 | Fast R lys | 9.3 | HIB på stang | 4.5 | 1 R 0.0 - 360.0 Lanterner rundtlysende rød |
| 206500 120 | Bukkholmsund - Rognevær Rongevær NV for Fosnøy | 60 48.3348 004 47.7598 | Iso WRG 6s | 6.3 | Lyktehus 3.0 | 3.2 3.2 4.2 | 1 G 162.1 - 168.7 Fra inn til Båteskjeret til 67m V av Eikholmen og klar Ø av Båteskjeret 2 W 168.7 - 170.1 Til 51m V av Eikholmen 3 R 170.1 - 259.7 Til innover Nesholmen og Baløyhaugen 4 G 259.7 - 313.2 Til mellom Jugholmen stang og Baløyyna samt klar V av stang ved 10,8m grunne V av Sævrøyyna 5 W 313.2 - 328.8 Til 51m NØ av Jugholmen stang 6 R 328.8 - 350.2 Til innover Gygreholmen 7 G 350.2 - 3.8 Til klar V av Annfinnholmen 8 W 3.8 - 8.0 Til klar Ø av Lyngholmbåen stang og klar Ø av 8,5m grunne 9 R 8.0 - 22.4 Til inn på Lyngoksen. |
| 207000 120 | Bukkholmsund - Rognevær Rongevær Lamholmen, nordvest for Fosnøy | 60 49.4120 004 47.6005 | Iso WRG 4s | 10.0 | Lyktehus 3.6 | 4.6 4.6 5.4 | 1 G 132.3 - 153.7 Fra inn på Røvelskjeret til klar NØ av Grimeskjeret og klar Ø av 8m grunne 2 W 153.7 - 173.7 Til klar V av Steinsøyflua 3 R 173.7 - 269.7 Til inn på Steinsøyyna 4 G 269.7 - 358.3 Til 22m V av Eikholmen 5 W 358.3 - 9.7 Til 88m Ø av Knivskjær stang 6 R 9.7 - 19.7 Til inn mot Ramsholmen. |

| Fyrnr. Kartnr | Område Navn Beliggenhet | Posisjon | Karakter | Lys høyde [m] | Beskrivelse Høyde over grunnen [m] | Lysvidde R G W | Sektor - farge - retning - beskrivelse |
|------------------|---|---------------------------|---------------|---------------------|---------------------------------------|-------------------------|--|
| 207200 120 | Bukkholsund - Rongevær Teistholmen Rongevær | 60 48.8655 004 46.5077 | Iso WRG 2s | 8.5 | Lyktehus på søyle 6.0 | 4.6 4.6 5.9 | 1 G 254.5 - 266.1 Fra inn på Høgholmen til 85m S av Knivskjær stang 2 W 266.1 - 287.4 Til 76m N av Båteskjernakken stang 3 R 287.4 - 354.9 Til over Riungane og Terneskjæret 4 G 354.9 - 29.6 Til 211m V av Langøyskjeret varde 5 W 29.6 - 71.4 Til klar S av Smørboen stang 6 R 71.4 - 78.3 Til klar S av Smørboen stang 7 G 78.3 - 90.0 Til klar N av Sverslingane 8 W 90.0 - 92.0 Til klar S av Burøy varde, Smørboen stang i hvit sektoren 9 R 92.0 - 107.8 Til inn på Vetegjøgraskjæret varde. |
| 207547 120 | Fensfjorden Rongeværskallen Rongeværskallen | 60 50.0497 004 45.8295 | Q G | 13.3 | HIB på søyle 23.0 | 4.8 | |
| 207548 120 | Fensfjorden Mefjordboen Mefjordboen | 60 50.5780 004 43.2659 | Q R | 13.8 | HIB på søyle 19.5 | 4.7 | |
| 207800 120 | Fedjefjorden Vetegjøgraskjæret På østre skjæret | 60 49.1260 004 45.2587 | Iso WRG 6s | 13.2 | Lyktehus på underbygning 8.0 | 4.7 4.4 6.6 | 1 W 338.9 - 1.4 Fra klar V av Storeboen stang til klar Ø av Fedjelandet 2 R 1.4 - 85.3 Til klar S av Fostro 2 m grunne og godt klar N av Sverslingane 3 G 85.3 - 104.4 Til klar N av Lislå Frilsøyna 4 W 104.4 - 107.2 Til klar SV av 16 m Nordosflu 5 R 107.2 - 110.1 Til klar SSV av Utrorboane. 6 G 110.1 - 119.1 Til klar NØ av Skotten 7 W 119.1 - 124.7 Til godt klar N av Holmengrå 8 R 124.7 - 135.6 Til klar SV av Bøskallen 13m grunne 9 G 135.6 - 155.8 Til klar Ø av 7 m Kråkeflu 10 W 155.8 - 176.0 Til klar V av Grimeskjæret lykt 11 R 176.0 - 191.4 Til klar 8,6m grunne Ø av Grimeskjeret, og klar V av Rongeværskallen 12 G 191.4 - 202.7 Til klar Ø av 5.6 m grunne Ø av Rongværskallen 13 W 202.7 - 218.7 Til klar NV av nordvestpynten på Skagøyna 14 R 218.7 - 310.4 Til mellom Smørboen og Riungane 15 G 310.4 - 338.9 Til førstnevnte grense |
| 207801 120 | Fensfjorden Grimeskjeret SV for Røytinga | 60 50.9115 004 45.1942 | Oc WRG 6s | 16.2 | Lyktehus på søyle 14.3 | 8.0 8.0 9.1 | 1 G 203.8 - 267.7 Fra 148m Ø av Brosmeskjera HIB til klar S av Vikingneset 2 W 267.7 - 275.4 Til klar N av Beinsskallen og klar N av Låge Islendingen 3 R 275.4 - 319.9 Til 90m NØ av Lamholmen 4 G 319.9 - 10.5 Til klar V av Mikkelsboen stang 5 W 10.5 - 32.9 Til klar SØ av Bøskallen 6 R 32.9 - 76.2 Til klar S av Utrorboane 7 G 76.2 - 91.2 Til klar N av Dubleskjeret 8 W 91.2 - 103.7 Til klar S av Bergskallen 9 R 103.7 - 110.2 Til klar NØ av Bergskallen og over Indreskallen 10 G 110.2 - 129.0 Til klar NØ av Hamarskallen 11 W 129.0 - 136.1 Til klar SV av Håskjerbåen 12 R 136.1 - 203.8 Til 148m Ø av Brosmeskjera HIB, førstnevnte grense |
| | | | | | | | Racon Signal: Type: Morsetegn G m/utstrekning 1.12 n.mil (ITOFAR) |
| 207900 120 | Fensfjorden Røytingkalven Brosmeosen- Fensfjorden | 60 52.3488 004 46.7745 | Oc (2) WRG 8s | 14.0 | Lyktehus på underbygning 5.8 | 5.9 5.9 7.4 | 1 G 327.1 - 352.1 Fra inn på land ved Paddevågen til 655m V av Gavlen nord på Krossøyna 2 W 352.1 - 356.2 Til 210m Ø av Røvelskjeret 3 R 356.2 - 14.9 Til klar V av Rongeværskallen LB 4 G 14.9 - 18.8 Til 635m NV for Vetegjøgraskjæret FL 5 W 18.8 - 20.8 Til 447m ØSØ av Grimeskjeret og klar Ø av 6.4m grunne Ø av Grimeskjeret 6 R 20.8 - 27.9 Til over Grimeskjæret 7 G 27.9 - 33.3 Til 264m NV av Grimeskjeret 8 W 33.3 - 39.3 Til 601m NV av Grimeskjeret og klar SØ av Mefjordboen 9 R 39.3 - 54.9 Til godt klar NV av 7 m grunne på Kråkeflua 10 G 54.9 - 170.7 Til 225m Ø av Kråkene lanterne 11 R 170.7 - 176.6 Til inn på land ved varden på nordsida av Røytingkalven. |

| Fyrnr. Kartnr | Område Navn Beliggenhet | Posisjon | Karakter | Lys høyde [m] | Beskrivelse Høyde over grunnen [m] | Lysvidde R G W | Sektor - farge - retning - beskrivelse | | | | | |
|------------------|--|---------------------------|------------|---------------------|---------------------------------------|-------------------------|--|---|-------|---|-------|---|
| 208002 120 | Fensfjorden Brosmeskjera V av Røytingkalven | 60 52.3498 004 46.3264 | Q R | 10.2 | HIB på søyle 10.4 | 3.4 | 1 | R | 0.0 | - | 360.0 | Rundtlysende |
| 208003 120 | Brosmeosen Røytingkalven N Røytingkalven NV pynt | 60 52.6502 004 46.7370 | Q G | 10.8 | HIB på stang 7.8 | 3.5 | 1 | G | 0.0 | - | 360.0 | Rundtlysende |
| 208008 24 | Djuposen Saløyflua Saløyflua | 60 55.1454 004 45.4019 | Iso R 4s | 14.0 | HIB på stativ 20.0 | 4.0 | | | | | | |
| 208100 120 | Fensfjorden Hillesøystabben | 60 51.8967 004 49.3679 | FI W 3s | 8.0 | Lanterne på stativ 10.5 | 3.8 | 1 | W | 0.0 | - | 360.0 | Rundtlysende. |
| 208128 120 | Røytingosen Måøyna S Sør av Måøyna | 60 52.4993 004 48.9896 | FI R 3s | 6.0 | Lanterne på stang 9.5 | 3.2 | 1 | R | 0.0 | - | 360.0 | Rundtlysende |
| 208132 120 | Byrknes Måøyna Ø Øst av Måøyna | 60 52.7780 004 49.4710 | Iso R 2s | 6.0 | HIB på stang 10.8 | 2.5 | 1 | R | 0.0 | - | 360.0 | Rundtlysende |
| 208133 120 | Byrknes Kyrkjeholmane V for Kyrkjeholmane | 60 53.0486 004 49.7118 | Iso G 4s | 6.0 | HIB på stang 11.0 | 2.5 | 1 | G | 0.0 | - | 360.0 | Rundtlysende |
| 208134 120 | Byrknes Hageskjeret Ø Øst av Hageskjeret | 60 53.1618 004 49.4670 | Iso R 4s | 5.0 | HIB på stang 13.2 | 2.5 | 1 | R | 0.0 | - | 360.0 | Rundtlysende |
| 208136 120 | Byrknes Blåskjegget Blåskjegget | 60 53.5259 004 49.5367 | Iso R 2s | 6.0 | HIB på stang 10.2 | 2.5 | 1 | R | 0.0 | - | 360.0 | Rundtlysende |
| 208138 120 | Byrknes Krabbneset Nedgardsvika | 60 53.7602 004 49.2820 | Iso R 4s | 5.0 | HIB på stang 13.0 | 2.5 | 1 | R | 0.0 | - | 360.0 | Rundtlysende |
| 208139 120 | Byrknes Nedgardsvika V for Nedgardsvika | 60 53.9444 004 49.5456 | Iso G 4s | 6.0 | HIB på stang 11.0 | 2.5 | 1 | G | 0.0 | - | 360.0 | Rundtlysende |
| 208300 120 | Fensfjorden Ærholmen Vest for Byrknesøy | 60 52.4976 004 51.7931 | Iso WRG 2s | 5.2 | Lyktehus 3.1 | 3.8 3.8 4.6 | 1 | R | 321.7 | - | 331.8 | Fra inn på Ærholmsundet til klar Ø av Åra og klar V av Fleneset på Byrknesøyna Til klar Ø av Skårholmen Til klar V av skjæret ved Hestholmen. 5 m grunne i hvit sektor Til inn på Hestholmen |
| 208500 120 | Sognesjøen Nesvågen, S molo Nesvågen | 60 53.5776 004 50.0991 | Q G | 5.8 | Lanterne på stang 3.7 | 1.0 | 1 | G | 0.0 | - | 360.0 | Rundtlysende. |
| 208600 120 | Sognesjøen Nesvågen, N molo Nesvågen | 60 53.5981 004 50.0431 | Q R | 6.0 | Lanterne på stang 3.8 | 1.0 | 1 | R | 0.0 | - | 360.0 | Rundtlysende. |

| Fyrnr. Kartnr | Område Navn Beliggenhet | Posisjon | Karakter | Lys høyde [m] | Beskrivelse Høyde over grunnen [m] | Lysvidde R G W | Sektor - farge - retning - beskrivelse |
|------------------|--|---------------------------|-------------------|---------------------|---------------------------------------|-------------------------|---|
| 208900 24 | Sognesjøen Negardsvik molo På molohodet | 60 54.0912 004 49.6565 | Q G | 6.2 | Lanterne på stang 3.8 | 2.3 | 1 G 0.0 - 360.0 Rundtlysende. |
| 209000 120 | Sognesjøen Bardvågen Byrknesøy V-side | 60 53.8498 004 49.8152 | Oc (2) WRG 8s | 7.4 | Lyktehus 3.0 | 5.1 5.1 6.0 | 1 R 0.2 - 7.0 Fra inn på neset S for lykta, til midt i leden mellom Hillesøystabben og Røytinga 2 G 7.0 - 96.6 Til klar N av stangen ved Stabben 3 W 96.6 - 97.5 Til klar S av Osabåen stang 4 R 97.5 - 161.8 Til klar V av Brattholmen og Tjørholmen, og øst av 5 m grunne VSV av Tjørholmen. Kan oppleves mørk like før overgang til grønn 5 G 161.8 - 182.7 Til inn på landet nord for lykta |
| 209100 24 | Sognesjøen Fiskholmen v. Byrknesøy | 60 54.2597 004 46.3412 | VQ (9) W 10s | 12.2 | Lanterne på varde 9.2 | 5.5 | 1 W 0.0 - 360.0 Rundtlysende. |
| 209200 24 | Sognesjøen Kråkene Kråkene | 60 56.4376 004 45.1436 | VQ (3) W 5s | 16.1 | Lanterne på stativ 13.3 | 5.6 | 1 W 0.0 - 360.0 Rundtlysende |
| 209500 24 | Sognesjøen Sogneoksen Holmens V pynt | 60 56.8474 004 45.7499 | Oc (3) WRG 10s | 23.0 | Lyktehus på underbygning 5.5 | 7.3 7.3 8.9 | 1 W 357.9 - 2.3 Fra 339m V av Litle Fiskeholmen varde og klar Ø av Saløyflu til klar Ø av Indre Revskallen 8.5m grunne 2 R 2.3 - 34.0 Til klar NV av Flåskjeret grunne og klar NV av Holmengrå fyr 3 G 34.0 - 54.5 Til klar N av 16.4m grunne ved Breidfluskallen 4 W 54.5 - 59.8 Til klar S av 7.5m grunne ved indre Kråkeflua 5 R 59.8 - 64.8 Til over grunnene ved Indre Kråkeflua 6 G 64.8 - 70.2 Til klar N av 10m grunne ved indre Kråkeflua, 13,1m grunne ved Ytre Kråkeflua er i hvit sektor 7 W 70.2 - 72.6 Til klar S av grunner ved Håskjærbåen 8 R 72.6 - 95.7 Til klar S av midtre Småsalvene 9 G 95.7 - 109.9 Til klar N av Indrefluene N av Småsalvene 10 W 109.9 - 125.1 Til klar SV av Littloksen 11 R 125.1 - 137.5 Til 111m SV av Teistholmen lanterne 12 G 137.5 - 176.9 Til klar Ø av Nårskiten stang 13 W 176.9 - 181.5 Til klar V av Oddeskjeret 14 R 181.5 - 185.9 Til innover Storholmen 15 G 185.9 - 191.1 Til klar Ø av Tausholmens sørøstpynt 16 W 191.1 - 196.3 Til klar V av nordligste Mågøyane og klar V av Kvernbåen 17 R 196.3 - 212.4 Til klar SØ av Kvernebåen 18 G 212.4 - 271.4 Til 120m S av Terneneset 19 W 271.4 - 280.5 Til 189m N av Grimsholmen 20 R 280.5 - 320.0 Til innover Grønøyna 21 G 320.0 - 357.9 Til førstnevne grense. |
| 209700 24 | Sognesjøen Rossøyna varde Rossøyna NV | 60 59.2410 004 47.9292 | FI G 3s | 12.5 | Lanterne på varde 6.5 | 2.3 | 1 G 0.0 - 360.0 Rundtlysende |
| 209855 120 | Fensfjorden Beinsflua Beinsflua | 60 50.4664 004 52.5346 | Iso G 2s | 12.0 | HIB på søyle 20.0 | 4.3 | |
| 209900 120 | Sognesjøen Låge Islanding Låge Islanding | 60 50.3354 004 54.0150 | Iso G 4s | 8.5 | Lanterne på stang 9.7 | 6.7 | 1 G 0.0 - 360.0 Rundtlysende. |
| 209962 120 | Fensfjorden Grunneskallen Grunneskallen | 60 50.4566 005 1.8775 | Iso R 4s | 10.0 | HIB på stativ 163.0 | 4.5 | 1 R 0.0 - 360.0 Rundtlysende |

| Fyrnr. Kartnr | Område Navn Beliggenhet | Posisjon | Karakter | Lys høyde [m] | Beskrivelse Høyde over grunnen [m] | Lysvidde R G W | Sektor - farge - retning - beskrivelse |
|------------------|---|---------------------------|-------------|---------------------|---------------------------------------|-------------------------|--|
| 210000 120 | Fensfjorden Hagelskjeret På Hagelskjeret | 60 48.5218 004 56.5721 | Oc WRG 6s | 5.8 | Lyktehus 3.0 | 5.3 5.3 6.2 | 1 G 334.3 - 358.9 Fra klar SV av Torvneset til midt i leden mellom Trollholmen og stang NØ av denne 2 R 358.9 - 23.7 Til midt i sundet NV av varden 3 G 23.7 - 155.4 Til klar NØ av stang S av Oksebåsboane 4 W 155.4 - 200.2 Til 170m NV av Kittelsvikneset 5 R 200.2 - 222.4 Til inn på Vardetangholmane - lyser over Drogeflua. |
| 210600 120 | Fonnesflaket Drogeflu Drogeflu | 60 48.9090 004 57.3132 | FI W 3s | 5.0 | Lanterne på stang | 2.5 | 1 W 0.0 - 360.0 Rundtlysende |
| 210800 120 | Fensfjorden Vågskjærtaren Vågskjærtaren | 60 48.7982 004 58.2690 | Q W | 4.3 | Lanterne på stang 8.0 | 2.4 | 1 W 0.0 - 360.0 Rundtlysende |
| 210903 120 | Fensfjorden Fonneset molo Fonnes molo | 60 48.6645 004 58.2920 | Fast G lys | 6.7 | Lanterne på stang 4.5 | 2.5 | G 0.0 - 360.0 |
| 211004 120 | Fensfjorden Nordre Fonnesvågen På Måseklubben | 60 48.6809 004 58.4256 | Fast R lys | 7.6 | Lanterne på stang 6.3 | 2.5 | 1 R 0.0 - 360.0 Lanterne rundtlysende rød |
| 211205 120 | Fensfjorden Mulen Leirvågsundet | 60 49.0393 004 59.6248 | Iso G 2s | 8.35 | HIB på stang 7.0 | 1.4 | 1 G 0.0 - 360.0 Lanterne rundtlysende grønn |
| 211206 120 | Fensfjorden Håvarden Leirvågsundet | 60 49.1370 004 59.7823 | Iso R 2s | 8.45 | HIB på stang 7.0 | 1.4 | 1 R 0.0 - 360.0 Lanterne rundtlysende rød |
| 211307 120 | Fensfjorden Båtholmen | 60 49.0032 005 0.1167 | Fast G lys | 6.7 | HIB på stang 6.5 | 1.8 | 1 G 0.0 - 360.0 Lanterne rundtlysende grønn |
| 211308 120 | Fensfjorden Veren | 60 49.1187 005 0.1997 | Fast R lys | 7.3 | HIB på stang 5.2 | 1.9 | 1 R 0.0 - 360.0 Lanterne rundtlysende rød |
| 211309 120 | Fensfjorden Ternholmen | 60 49.0369 005 0.7853 | Oc G 6s | 8.9 | HIB på stang 3.5 | 1.6 | 1 G 0.0 - 360.0 Rundtlysende |
| 211310 120 | Fensfjorden Kvalskallen | 60 49.2419 005 0.6252 | FI (2) W 5s | 5.7 | HIB på stang 8.3 | 1.8 | 1 W 0.0 - 360.0 Lanterne rundtlysende hvit |
| 211312 120 | Fensfjorden Jektskallen | 60 49.2912 005 0.5415 | Fast R lys | 5.7 | HIB på stang 8.5 | 1.8 | 1 R 0.0 - 360.0 Rundtlysende |
| 211314 120 | Fensfjorden Kvalen, SØ | 60 49.3471 005 0.5538 | Iso R 4s | 6.45 | HIB på stang 7.5 | 2.2 | 1 R 0.0 - 360.0 Rundtlysende |
| 211400 120 | Fensfjorden Hillesøyflua Hillesøyflua | 60 51.2663 004 51.1956 | FI R 3s | 9.0 | Lanterne på stativ 13.0 | 5.1 | 1 R 0.0 - 360.0 Rundtlysende |

| Fyrnr. Kartnr | Område Navn Beliggenhet | Posisjon | Karakter | Lys høyde [m] | Beskrivelse Høyde over grunnen [m] | Lysvidde R G W | Sektor - farge - retning - beskrivelse |
|------------------|---|---------------------------|-------------------|---------------------|---------------------------------------|-------------------------|---|
| 211500 120 | Fensfjorden Vikingneset Sør på Byrknesøy | 60 51.2633 004 55.9721 | Oc (2) WRG 8s | 14.0 | Lyktehus 3.0 | 7.2 | 1 G 152.2 - 204.3 Fra inn på land vest av Klavholmen til 130 m Ø av Nappstangen |
| | | | | | | 7.2 | Lanterne |
| | | | | | | 8.7 | 2 W 204.3 - 206.0 Til 160 m NV av Reieskjer Lanterne |
| | | | | | | | 3 R 206.0 - 216.1 Til 186m SØ av Reieskjer Lanterne |
| | | | | | | | 4 G 216.1 - 268.0 Til rett på Båtevågneset |
| | | | | | | | 5 R 268.0 - 289.9 Til 162 m S av land v/Kittelneset |
| | | | | | | | 6 G 289.9 - 297.7 Til 435 m SV av Ytre Raunholmen varde |
| | | | | | | | 7 W 297.7 - 303.9 Til 279 m NØ av Kai nr. 2 ved Mongstadanlegget |
| | | | | | | | 8 R 303.9 - 317.3 Til innover land ved Håvarden |
| | | | | | | | 9 G 317.3 - 324.3 Til 260 m SV av lite skjær ved Vestertaren |
| | | | | | | | 10 W 324.3 - 5.0 Til 171m Ø av Søre Oksebåsbåne stang |
| | | | | | | | 11 R 5.0 - 72.8 Til klar N av 5 m grunne på Røvelskjerflua |
| | | | | | | | 12 G 72.8 - 78.4 Til klar N av Rongværskallen |
| | | | | | | | 13 W 78.4 - 82.1 Til 710 m S av Grimeskjæret lykt og S av Mefjordbåen |
| | 14 R 82.1 - 98.8 Til inn på land på V av Storevika | | | | | | |
| 2115P 120 | Vikingneset radar På mast | 60 51.2873 004 55.9337 | | | | | |
| 211610 120 | Fensfjorden Sandetangen Brandangersundet | 60 50.9417 005 2.3665 | Iso R 6s | 12.0 | HIB på stang 5.5 | 0.5 | 1 R 0.0 - 360.0 Rundtlysende |
| 211612 120 | Fensfjorden Skipavik | 60 51.0957 005 2.1753 | Fast R lys | 11.5 | HIB på stang 5.5 | 0.5 | 1 R 0.0 - 360.0 Rundtlysende |
| 211700 120 | Fensfjorden Sløvågen, V | 60 51.1982 005 3.8147 | Iso R 2s | 3.8 | HIB på stang 8.8 | 2.3 | 1 R 0.0 - 360.0 Rundtlysende. |
| 211701 120 | Fensfjorden Sløvågen, Ø Brandangersundet | 60 51.2921 005 3.9654 | Fast G lys | 4.6 | HIB på stang 7.6 | 2.15 | 1 G 0.0 - 360.0 Rundtlysende. |
| 211702 120 | Fensfjorden Hellreneset | 60 51.2935 005 3.8483 | Fast R lys | 10.5 | HIB på stang 5.5 | 0.5 | 1 R 0.0 - 360.0 Rundtlysende |
| 212000 120 | Fensfjorden Halsvikklubben Innløpet til Halsvik | 60 49.9186 005 5.7820 | Oc (3) WRG 10s | 24.6 | Lyktehus 3.0 | 8.2 | 1 G 304.8 - 317.2 Fra inn klar SV av Skardholmen til klar SV av Ytre Raunholmen varde |
| | | | | | | 8.2 | 2 W 317.2 - 321.3 Til klar NØ av 5m grunne på Bukkholmflua |
| | | | | | | 9.3 | 3 R 321.3 - 327.6 Til klar SV av 5m grunne på Bukkholmflua |
| | | | | | | | 4 G 327.6 - 9.2 Til klar NV av Terneskjær |
| | | | | | | | 5 W 9.2 - 16.1 Til klar SØ av Hamneflua LA |
| | | | | | | | 6 R 16.1 - 86.9 Til klar N av Austretaren stang |
| | | | | | | | 7 G 86.9 - 95.9 Til klar N av Beinskallen og godt klar N av Låge Isendingen LA |
| | | | | | | | 8 W 95.9 - 102.6 Til klar S av Grunneskallen og klar S av nærmeste land v/Håbergneset |
| | | | | | | | 9 R 102.6 - 179.2 Til midt i innløpet til Halsvik |
| | | | | | | | 10 G 179.2 - 190.0 Til inn på landet ved Stokkevågen |
| 212102 24 | Fensfjorden Bukkholmflua Bukkholmflua | 60 48.9439 005 7.1678 | Iso R 2s | 8.0 | Lanterne på stativ 15.0 | 5.3 | 1 R 0.0 - 360.0 Rundtlysende |

| Fyrnr. Kartnr | Område Navn Beliggenhet | Posisjon | Karakter | Lys høyde [m] | Beskrivelse Høyde over grunnen [m] | Lysvidde R G W | Sektor - farge - retning - beskrivelse |
|------------------|--|---------------------------|------------|---------------------|---------------------------------------|-------------------------|---|
| 213000 24 | Fensfjorden Terneskjæret PÅ Terneskjæret | 60 48.0162 005 11.3003 | Iso WRG 4s | 6.0 | Lyktehus på stativ 6.0 | 5.4 5.4 6.8 | 1 G 295.2 - 325.5 Fra innover Raunøyna til 173 m SV av Raunøyna 2 W 325.5 - 355.6 Til 166m Ø av Morteskjæret 3 R 355.6 - 98.1 Til 210m N av ytre Raunholmene 4 G 98.1 - 107.1 Til 275m NØ av Klubben 5 W 107.1 - 112.9 Til 135m SV av Bukholmflua lanterne 6 R 112.9 - 131.5 Til 103m SV av Lammenestangen 7 G 131.5 - 225.3 Til 127m SØ av liten holme ved Pittholmane 8 W 225.3 - 232.5 Til 112m NV av Herøyna 9 R 232.5 - 246.1 Til innover Herøyna 10 G 246.1 - 261.5 Til klar S av Herøyna 11 W 261.5 - 266.4 Til 78m N av Skinnflua stang, OBS! 6,0 m grunne ligger i hvit sektor 12 R 266.4 - 295.2 Til førstnevnte grense |
| 213200 24 | Garpenesholmen | 60 49.9997 005 12.5315 | Iso R 2s | 13.2 | Lanterne på stang 2.5 | 2.2 | R 0.0 - 360.0 |
| 213300 119 | Fensfjorden Kvamsøya Fensfjorden | 60 46.7506 005 15.2142 | Iso WRG 2s | 6.2 | Lyktehus 3.0 | 4.4 4.4 5.6 | 1 G 40.6 - 52.7 Fra innover land på Kalven til 120m NV av Ådnøyna 2 W 52.7 - 58.2 Til 105m S av Gamhusholmen 3 R 58.2 - 78.1 Til midt mellom Breidflua og Grøningen 4 G 78.1 - 84.6 Til klar N av Grøningen 5 W 84.6 - 100.9 Til 133m S av Raunøytangen 6 R 100.9 - 125.0 Til klar SV av Høgholmen 7 G 125.0 - 159.9 Til 120m Ø av Herøyna 8 W 159.9 - 163.1 Til 82m V av Viersholmene 9 R 163.1 - 179.9 Til innover Lyngneset 10 G 179.9 - 203.5 Til 122m SØ av Areklettgrunnen stang 11 W 203.5 - 211.2 Til klar 4 m grunne V av Sandnesflua stang 12 R 211.2 - 215.1 Til over Sandnesflua grunner 13 G 215.1 - 218.9 Til 117m Ø av Sandnesflua stang 14 W 218.9 - 223.5 Til 111m NV av Masfjordnes lanterne 15 R 223.5 - 272.9 Til innover Kvamsøyna Ø av lykta |
| 213302 24 | Kjeøya | 60 50.3563 005 12.3963 | Iso R 4s | 4.8 | Lanterne på stang 2.7 | 2.2 | R 0.0 - 360.0 |
| 213500 119 | Fensfjorden Kråka Austfjorden | 60 43.3959 005 20.8793 | Iso WRG 6s | 19.0 | Lyktehus 3.0 | 6.1 6.1 7.6 | 1 G 95.7 - 122.4 Fra inn over land ved Hodnesletta til 146m NØ av Stonganeset. 2 W 122.4 - 129.0 Til 309m SV av Ytre Raunholmen varde. 3 R 129.0 - 133.2 Til klar SV av 4m grunne og 132m SV av stang ved Kalven 4 G 133.2 - 165.1 Til 170m V av Skarholmskjera. 5 R 165.1 - 202.8 Til innover land ved Kjerringetåna 6 G 202.8 - 217.5 Til 98m SØ av landet ved Kjerringetåna 7 W 217.5 - 224.9 Til 88m NV av holme i Åbakkevika 8 R 224.9 - 260.9 Til klar S av Søre Melshovdneset 9 G 260.9 - 297.5 Til 123m SV av holme S av Eikebotnen 10 W 297.5 - 304.3 Til 117m NØ av Flustaken stang 11 R 304.3 - 314.4 Til klar Ø av Klungerholmflua stang 12 G 314.4 - 325.7 Til 207m SV av skjæret ved Klungerholmene 13 W 325.7 - 333.7 Til 132m NØ av Hosøyna 14 R 333.7 - 339.9 Til innover land ved Hosøyna 15 G 339.9 - 348.0 Til 110m V av Hosøy 16 W 348.0 - 353.0 Til 100m Ø av landet Ø av Myking. 17 R 353.0 - 3.7 Til inn over land. |
| 213600 119 | Fensfjorden Sæveråsflua | 60 44.3787 005 16.9960 | FI W 3s | 5.3 | Lanterne på stang 8.5 | 3.1 | 1 W 0.0 - 360.0 Rundtlysende. |
| 213700 119 | Fensfjorden Nordre Storholmsflua | 60 44.1739 005 16.8891 | Fast G lys | 6.3 | Lanterne på stang | 3.8 | 1 G 0.0 - 360.0 Lanterne rundtlysende grønn |
| 213800 119 | Fensfjorden Søndre Storholmsflua | 60 44.0043 005 16.7782 | Fast G lys | 3.8 | Lanterne på stang | 3.5 | 1 G 0.0 - 360.0 Lanterne rundtlysende grønn |

| Fyrnr. Kartnr | Område Navn Beliggenhet | Posisjon | Karakter | Lys høyde [m] | Beskrivelse Høyde over grunnen [m] | Lysvidde R G W | Sektor - farge - retning - beskrivelse |
|------------------|--|---------------------------|---------------|---------------------|---------------------------------------|-------------------------|--|
| 213900 119 | Fensfjorden Hornelsflua | 60 44.0468 005 16.9574 | Fast R lys | 5.5 | Lanterne på stang | 3.4 | 1 R 0.0 - 360.0 Lanterne rundtlysende rød |
| 214000 119 | Masfjorden Stavenes På Staveneset | 60 48.9038 005 19.8229 | Oc (2) WRG 8s | 7.5 | Lyktehus 3.0 | 3.8 3.8 5.0 | 1 G 24.9 - 49.9 Fra inn mot vika sør for lykta til 79m NV av Masfjordnes lanterne, klar SØ av Sandnesfly stang og klar SØ av Duesundøy 2 R 49.9 - 137.7 Til klar av SV -spissen på Mollandsøyna 3 G 137.7 - 195.1 Til 95m Ø av Selvågpynten 4 W 195.1 - 197.4 Til 155m V av Skjeggedalssundet 5 R 197.4 - 221.0 Til inn mot Ådnekvamme |
| 214100 119 | Masfjorden Solheimsøy Øyas SØ pynt | 60 53.1584 005 28.8752 | Oc WRG 6s | 5.0 | Lyktehus 3.0 | 4.9 4.9 6.3 | 1 G 218.3 - 326.6 Fra innover Orrhogen og Haugsværffjorden til 102m SV av Krossneset 2 W 326.6 - 333.0 Til 102m Ø av Inste Rotneset 3 R 333.0 - 18.3 Til innover Saltneset 4 G 18.3 - 70.3 Til 100m N av land ved Stokkegjelen 5 W 70.3 - 72.1 Til 118m S av land v/Hellenovfjellet 6 R 72.1 - 77.2 Til inn på landet øst for Oldrestuven |
| 214200 24 | Masfjorden Masfjordnes Nord for Sandnesneset | 60 48.1252 005 18.0626 | Q G | 5.5 | Lanterne på stang 5.5 | 2.3 | 1 G 0.0 - 360.0 Rundtlysende |
| 214600 120 | Mjåsundet Reieskjer | 60 52.2378 004 57.1450 | FI W 3s | 7.7 | Lanterne på stang | 3.3 | 1 W 0.0 - 360.0 Rundtlysende. |
| 214601 120 | Gulen Leirøyholmen Mjømnaasundet | 60 52.4829 004 56.1016 | Q G | 4.5 | Lanterne på stang | 2.1 | 1 G 0.0 - 360.0 Rundtlysende |
| 214701 120 | Mjåsundet Grytenes Ånnelandssundet | 60 52.8196 004 57.9087 | Iso G 6s | 9.0 | HIB på stang 3.5 | 3.6 | 1 G 0.0 - 360.0 Rundtlysende |
| 214702 120 | Mjåsund Nappstangen | 60 53.2375 004 57.6403 | Q R | 6.0 | HIB på stang 5.0 | 2.6 | 1 R 0.0 - 360.0 Rundtlysende |
| 214703 120 | Mjåsundet Roteviksklubben Ånnelandssundet | 60 53.7943 004 57.7688 | Q G | 7.0 | HIB på stang 3.0 | 2.9 | 1 G 0.0 - 360.0 Rundtlysende |
| 214704 24 | Mjåsundet Cjæsholmneset Ånnelandssundet | 60 54.2112 004 57.5031 | Iso R 2s | 6.0 | HIB på stang 5.0 | 2.8 | 1 R 0.0 - 360.0 Rundtlysende |
| 214705 24 | Mjåsundet Kalveneset | 60 54.1323 004 57.6316 | Iso G 2s | 6.0 | HIB på stang 5.5 | 2.7 | 1 G 0.0 - 360.0 Rundtlysende |
| 214706 24 | Mjåsundet Ånnelandsund Ånnelandssundet | 60 54.5623 004 57.4877 | Fast R lys | 6.0 | HIB på stang 5.0 | 2.9 | 1 R 0.0 - 360.0 Rundtlysende |
| 214707 24 | Mjåsundet Dronningneset Ånnelandssundet | 60 54.4735 004 57.5650 | Fast G lys | 6.0 | HIB på stang 5.0 | 2.9 | 1 G 0.0 - 360.0 Rundtlysende |
| 214708 24 | Mjåsundet Steinevikneset Ånnelandssundet | 60 54.8982 004 57.3841 | Iso R 2s | 6.0 | HIB på stang 5.0 | 2.8 | 1 R 0.0 - 360.0 Rundtlysende |

| Fyrnr. Kartnr | Område Navn Beliggenhet | Posisjon | Karakter | Lys høyde [m] | Beskrivelse Høyde over grunnen [m] | Lysvidde R G W | Sektor - farge - retning - beskrivelse |
|------------------|---|---------------------------|------------|---------------------|---------------------------------------|-------------------------|--|
| 214709 24 | Mjåsundet Randalsflu Ånnelandssundet | 60 54.8142 004 57.6837 | Iso G 2s | 6.0 | HIB på stang 6.0 | 2.7 | 1 G 0.0 - 360.0 Rundtlysende |
| 214901 24 | Mjåsundet Sjursholmen | 60 56.0334 004 56.6861 | FI R 3s | 6.5 | Lanterne på stang | 2.2 | 1 R 0.0 - 360.0 Rundtlysende. |
| 215500 24 | Sognesjøen Bolten Mjømnesundet | 60 54.1465 004 54.3338 | VQ R 0,5s | 7.5 | Lanterne på stang 4.9 | 2.2 | 1 R 0.0 - 360.0 Rundtlysende. |
| 215504 24 | Gulen Byrknes Mjømnesundet | 60 54.4471 004 54.0488 | Q R | 6.8 | HIB på stang 5.8 | 2.3 | 1 R 0.0 - 360.0 Rundtlysende |
| 215523 24 | Mjømna - Hille Søre Horsholmen | 60 55.5600 004 52.2911 | Iso G 2s | 8.3 | HIB på stang | 3.7 | 1 G 0.0 - 360.0 Rundtlysende |
| 215524 24 | Mjømna - Hille Horsholmsundet, V | 60 55.6702 004 51.9176 | Iso R 4s | 8.7 | HIB på stang | 3.71 | R 0.0 - 360.0 |
| 215525 24 | Mjømna - Hille Horsholmsundet, Ø | 60 55.6993 004 52.0222 | Iso G 4s | 8.6 | HIB på stang | 3.71 | G 0.0 - 360.0 |
| 215527 24 | Mjømna - Hille Nordre Horsholmen | 60 55.8257 004 51.8392 | Iso G 4s | 8.5 | HIB på stang | 3.7 | G 0.0 - 360.0 |
| 215528 24 | Mjømna - Hille Keipeneset | 60 55.9811 004 51.4030 | Iso R 2s | 8.6 | HIB på stang | 3.71 | R 0.0 - 360.0 |
| 215530 24 | Mjømna - Hille Slottet | 60 56.1404 004 51.1764 | Iso R 2s | 9.0 | Lanterne på stang | 3.71 | R 0.0 - 360.0 |
| 215531 24 | Mjømna - Hille Skorpa, NV | 60 56.7043 004 51.1005 | Iso G 4s | 8.7 | HIB på stang | 3.7 | G 0.0 - 360.0 |
| 215534 24 | Mjømna - Hille Koksøyberget | 60 56.2906 004 47.6821 | Fast R lys | 7.0 | Lanterne på stativ | 3.7 | 1 R 0.0 - 360.0 Rundtlysende |
| 215535 24 | Mjømna - Hille Storeskjera Nordre Grimesundet | 60 55.9761 004 49.6694 | | 6.1 | Lanterne på stang | 3.95 | G 0.0 - 360.0 |
| 215536 24 | Mjømna - Hille Nordre Grimesundet | 60 56.0320 004 50.4291 | Fast R lys | 5.0 | Lanterne på stang | 3.95 | R 0.0 - 360.0 |
| 215540 24 | Mjømna - Hille Klubben | 60 57.0032 004 48.3659 | Iso R 4s | 8.0 | HIB på stang | 3.71 | R 0.0 - 360.0 |

| Fyrnr. Kartnr | Område Navn Beliggenhet | Posisjon | Karakter | Lys høyde [m] | Beskrivelse Høyde over grunnen [m] | Lysvidde R G W | Sektor - farge - retning - beskrivelse |
|------------------|--|---------------------------|------------|---------------------|---------------------------------------|-------------------------|--|
| 215541 24 | Mjømna - Hille Kjerringskjeret | 60 56.9455 004 48.4576 | Iso W 4s | 8.5 | Lanterne på stang | 4.3 | W 0.0 - 360.0 |
| 215542 24 | Mjømna - Hille Terneseet | 60 56.8897 004 49.1432 | Iso R 2s | 7.3 | Lanterne på stang | 4.24 | R 0.0 - 360.0 |
| 215544 24 | Mjømna - Hille Store Kvernøy | 60 57.3443 004 49.6532 | Iso R 4s | 7.7 | Lanterne på stang | 4.2 | R 0.0 - 360.0 |
| 215545 24 | Mjømna - Hille Ytre Einebærholmen | 60 57.5723 004 49.9748 | Iso G 4s | 8.8 | HIB på stang | 3.71 | G 0.0 - 360.0 |
| 215546 24 | Mjømna - Hille Kvernøyflu | 60 57.5324 004 49.2322 | Iso R 4s | 8.5 | HIB på stang | 3.7 | R 0.0 - 360.0 |
| 215548 24 | Mjømna - Hille Kvernøyvika | 60 57.4513 004 48.7197 | Iso W 4s | 8.0 | HIB på stang | 4.3 | W 0.0 - 360.0 |
| 215551 24 | Mjømna - Hille Klauvholmen, SV | 60 58.3803 004 49.1716 | Iso G 2s | 10.0 | HIB på stang | 3.71 | G 0.0 - 360.0 |
| 215553 24 | Mjømna - Hille Stallneset Stallsundet | 60 58.6489 004 48.8806 | Iso G 4s | 8.9 | HIB på stang | 2.5 | 1 G 0.0 - 360.0 Rundtlysende |
| 215554 24 | Mjømna - Hille Stallsundet | 60 58.7111 004 48.7646 | Iso R 4s | 8.7 | HIB på stang | 3.71 | R 0.0 - 360.0 |
| 215555 24 | Mjømna - Hille Øyrneset | 60 58.8800 004 48.6835 | Iso G 4s | 9.0 | HIB på stang | 3.71 | G 0.0 - 360.0 |
| 215558 24 | Mjømna - Hille Rossøykalven Rossøykalven | 60 59.2780 004 48.6543 | Iso R 2s | 12.5 | HIB på stang | 3.7 | 1 R 0.0 - 360.0 Rundtlysende |
| 215562 24 | Mjømna - Hille Klauvholmen, NØ | 60 58.4520 004 49.3428 | Fast R lys | 6.9 | Lanterne på stang | 4.95 | R 0.0 - 360.0 |
| 215563 24 | Mjømna - Hille Gardvågskjera | 60 58.4844 004 49.4439 | Fast G lys | 3.95 | Lanterne på stang | 3.95 | G 0.0 - 360.0 |
| 215566 24 | Mjømna - Hille Lyngholmen | 60 58.4768 004 51.0716 | Iso R 2s | 7.0 | Lanterne på stang | 4.24 | R 0.0 - 360.0 |
| 215567 24 | Mjømna - Hille Ivarholmane, N | 60 58.4347 004 51.7508 | Iso G 2s | 7.3 | Lanterne på stang | 4.24 | G 0.0 - 360.0 |

| Fyrnr. Kartnr | Område Navn Beliggenhet | Posisjon | Karakter | Lys høyde [m] | Beskrivelse Høyde over grunnen [m] | Lysvidde R G W | Sektor - farge - retning - beskrivelse |
|------------------|--|---------------------------|-------------|---------------------|---------------------------------------|-------------------------|---|
| 215600 24 | Sognesjøen Leiholmene Mjømensundet | 60 54.4705 004 54.2228 | Q G | 6.3 | Lanterne på stang 5.6 | 2.5 | 1 G 0.0 - 360.0 Rundtlysende. |
| 215601 24 | Mjømensundet Svinøy Svinøy nas S pynt | 60 55.3468 004 53.3865 | FI W 3s | 6.0 | Lanterne på stang | 2.5 | 1 W 0.0 - 360.0 Rundtlysende. |
| 215605 24 | Gulen Hamneholmen Mjømnesundet | 60 55.4429 004 53.7010 | Iso G 4s | 7.2 | HIB på stang 5.4 | 2.5 | 1 G 0.0 - 360.0 Rundtlysende |
| 215606 24 | Gulen Svinøy Nordpynt N på Svinøy na | 60 55.7920 004 53.2893 | Fast R lys | 6.8 | HIB på stang 6.8 | 2.5 | 1 R 0.0 - 360.0 Rundtlysende |
| 215608 24 | Gulen Risøy På Risøy na | 60 56.1179 004 53.1765 | Iso R 2s | 6.8 | HIB på stang 5.4 | 2.5 | 1 R 0.0 - 360.0 Rundtlysende |
| 215700 24 | Mjømensundet Jeltholmen På v siden av Holmen | 60 56.1328 004 53.5199 | Iso G 2s | 7.5 | Lanterne på stang 5.1 | 2.5 | 1 G 0.0 - 360.0 Rundtlysende. |
| 215800 24 | Mjømnesundet Akkjerholmen Ø på Akkjerholmen | 60 57.0258 004 53.1092 | FI R 3s | 5.9 | Lanterne på stang 5.0 | 2.5 | 1 R 0.0 - 360.0 Rundtlysende. |
| 215810 24 | Glaværosen Ålenappflua | 60 58.0999 004 53.1816 | Iso W 4s | 8.7 | Lanterne på stang | 5.28 | W 0.0 - 360.0 |
| 215900 24 | Sognesjøen Ellingen Gladværosen | 60 58.8781 004 51.9769 | Q R | 7.3 | Lanterne på stang 4.4 | 2.5 | 1 R 0.0 - 360.0 Rundtlysende. |
| 215901 24 | Sognesjøen Tegneskjær Ø av Tegneskjeret | 60 59.1211 004 52.0181 | Q G | 6.0 | Lanterne på stang 6.4 | 2.5 | 1 G 0.0 - 360.0 Rundtlysende. |
| 215902 24 | Sognesjøen Hamneholmen Glaværosen | 60 59.5929 004 51.5426 | VQ (3) W 5s | 6.6 | Lanterne på stang 6.9 | 3.6 | 1 W 0.0 - 360.0 Rundtlysende. |
| 216000 24 | Rudsosen Vassøy na Nordvest for Sandøy | 60 57.0265 004 56.1990 | Iso WRG 4s | 13.0 | Lyktehus på underbygning 5.0 | 5.0 5.0 6.4 | 1 G 243.0 - 257.0 Fra innover Vassøy na til klar S av Vassøy na 2 W 257.0 - 260.0 Til 81m N av Litle Bjørøy na 3 R 260.0 - 292.7 Til 45m klar NØ av Spafoten østligste stang 4 G 292.7 - 303.1 Til 74m SV av Spafoten lanterne 5 R 303.1 - 325.2 Til 76m SV av sørlig nes på Fløyen 6 G 325.2 - 342.6 Til 49m klar V av Randsflua HIB 7 W 342.6 - 343.6 Til 80m Ø av Steinevikneset HIB 8 R 343.6 - 25.4 Til 92m NV av Mjømneholmane 9 G 25.4 - 57.9 Til 113m N av Jeltholmen lanterne 10 W 57.9 - 60.3 Til 51m S av Krabbholmen 11 R 60.3 - 149.6 Til 107m Ø av stang Ø av Tjørnholmen 12 G 149.6 - 158.9 Til 95m Ø av Kjøttrøta østligste skjær 13 W 158.9 - 162.3 Til 84m V av Flatevikneset 14 R 162.3 - 170.9 Til innover land på vestsiden av Vassøy na. |
| 216100 24 | Mjømnesundet Teineskjæra Teineskjæra | 60 57.1925 004 55.6235 | Q R | 6.5 | Lanterne på stang | 3.2 | 1 R 0.0 - 360.0 Rundtlysende |

| Fyrnr. Kartnr | Område Navn Beliggenhet | Posisjon | Karakter | Lys høyde [m] | Beskrivelse Høyde over grunnen [m] | Lysvidde R G W | Sektor - farge - retning - beskrivelse |
|------------------|---|---------------------------|------------|---------------------|---------------------------------------|-------------------------|---|
| 216200 24 | Mjømnsosen Krabbeholmen På Krabbeholmen | 60 56.8867 004 55.5472 | FI R 3s | 10.5 | Lanterne på stang | 4.2 | 1 R 0.0 - 360.0 Rundtlysende. |
| 216300 24 | Bjørøyosen Spafoten Skjerjehamn | 60 56.7557 004 57.2062 | FI W 3s | 6.0 | Lanterne på stang 6.0 | 2.8 | 1 W 0.0 - 360.0 Rundtlysende. |
| 216400 24 | Bjørøyosen Lite Bjørøyna Lite Bjørøyna nv side | 60 57.0558 004 57.5099 | Q G | 7.0 | Lanterne på stang 4.0 | 2.5 | 1 G 0.0 - 360.0 Rundtlysende |
| 216500 24 | Rososen Syllingsvåg Hisøy v side | 60 59.5616 004 55.3373 | Oc WRG 6s | 12.5 | Lyktehus 3.0 | 5.3 5.3 6.6 | 1 G 350.6 - 353.3 Fra inn mot Gruveneset til 45m V av Flatevikneset 2 W 353.3 - 355.0 Til 110m Ø av Teineskjæra lanterne 3 R 355.0 - 4.8 Til 126m Ø av Vesøyna 4 G 4.8 - 134.8 Til 190m NØ av Stabben stang 5 W 134.8 - 170.3 Til 126m V av Låven lanterne. 6 R 170.3 - 190.7 Til innover land nord for lykta. |
| 216501 24 | Sognesjøen Guleskjer Rudsosen | 60 59.6789 004 54.6867 | FI R 3s | 4.2 | Lanterne på stang | 2.5 | 1 R 0.0 - 360.0 Rundtlysende. |
| 216502 24 | Sognesjøen Låven Rudsosen | 61 0.4284 004 55.1695 | FI G 3s | 12.6 | Lanterne på stativ 13.8 | 4.4 | 1 G 0.0 - 360.0 Rundtlysende. |
| 216780 24 | Rososen Geitneset Ytterst på Geiteneset | 60 57.3771 004 58.4401 | Iso R 2s | 8.0 | HIB på stang | 3.7 | 1 R 0.0 - 360.0 Rundtlysende |
| 216782 24 | Rososen Klauvholmen Klauvholmens SØ spiss | 60 57.5412 004 59.0815 | Iso R 4s | 8.0 | HIB på stang | 2.5 | 1 R 0.0 - 360.0 Rundtlysende |
| 216784 24 | Rososen Fureholmen Fureholmen Ø | 60 57.7294 004 59.2637 | Fast R lys | 6.5 | Lanterne på stang | 3.87 | 1 R 0.0 - 360.0 Rundtlysende |
| 216785 24 | Rososen Kjøyna, NV Kjøyna NV hjørne | 60 57.7842 004 59.5134 | Fast G lys | 6.5 | Lanterne på stang | 2.5 | 1 G 0.0 - 360.0 Rundtlysende |
| 216786 24 | Rososen Store Grimstadholmen Store Grimstadholmens vestside | 60 57.8781 004 59.3558 | Iso R 4s | 8.0 | HIB på stang | 2.5 | 1 R 0.0 - 360.0 Rundtlysende |
| 216787 24 | Rososen Storholmen, SV Storholmens vestside | 60 57.8936 004 59.4531 | Iso G 4s | 8.0 | HIB på stang | 2.0 | 1 G 0.0 - 360.0 Rundtlysende |
| 216788 24 | Rososen Kiparsundet Kiparsundet | 60 57.9643 004 59.4052 | Iso R 2s | 8.0 | HIB på stang | 3.5 | 1 R 0.0 - 360.0 Rundtlysende |
| 216789 24 | Kiparsundet Storholmen Storholmen N pynt | 60 58.0031 004 59.5189 | Iso G 2s | 8.0 | HIB på stang | 3.3 | 1 G 0.0 - 360.0 Rundtlysende |

| Fyrnr. Kartnr | Område Navn Beliggenhet | Posisjon | Karakter | Lys høyde [m] | Beskrivelse Høyde over grunnen [m] | Lysvidde R G W | Sektor - farge - retning - beskrivelse |
|------------------|---|---------------------------|------------|---------------------|---------------------------------------|-------------------------|---|
| 216800 24 | Rososen Vassøyosen | 60 58.0967 004 55.8850 | | 6.4 | Lanterne på stang | 1.8 | 1 G 0.0 - 360.0 Rundtlysende. |
| 216900 24 | Rososen Vardeneset Vassøyosen | 60 58.3144 004 56.1145 | VQ R 0,5s | 6.9 | Lanterne på stang | 2.5 | 1 R 0.0 - 360.0 Rundtlysende. |
| 217000 24 | Rososen Ramsvik Ramsvikholmane | 60 58.3302 004 58.3707 | Q R | 8.2 | Lanterne på stang | 2.7 | 1 R 0.0 - 360.0 Rundtlysende. |
| 217100 24 | Stemnebøosen Segløy Segløyna | 60 58.1980 005 1.0202 | Q W | 6.2 | Lanterne på stang | 3.8 | 1 W 0.0 - 360.0 Rundtlysende. |
| 217200 24 | Fålefotsund Stranda | 60 58.5791 005 2.3877 | Q G | 5.4 | Lanterne på stang | 1.9 | 1 G 0.0 - 360.0 Rundtlysende. |
| 217502 24 | Folefotsundet Folefoten SØ på Hisarøyna | 60 58.3836 005 2.1896 | Iso R 2s | 9.5 | HIB på stang | 3.5 | 1 R 0.0 - 360.0 Rundtlysende |
| 217506 24 | Eivindvik Stavsneset Stavsneset | 60 58.7700 005 2.4786 | Iso R 4s | 9.0 | HIB på stang 3.0 | 3.6 | 1 R 0.0 - 360.0 Rundtlysende |
| 217708 24 | Eivindvik Prestesundet N Prestesundet | 60 58.7655 005 3.2812 | Iso R 2s | 7.0 | HIB på stang 6.0 | 2.5 | 1 R 0.0 - 360.0 Rundtlysende |
| 217709 24 | Eivindvik Store Haukøyna V Store Haukøyna | 60 58.6959 005 2.7762 | Iso G 2s | 7.0 | HIB på stang 6.0 | 2.5 | 1 G 0.0 - 360.0 Rundtlysende |
| 217712 24 | Fålefotsund Eivindviksundet | 60 58.7902 005 3.9198 | Fast R lys | 7.2 | HIB på stang 5.5 | 1.4 | 1 R 0.0 - 360.0 Lanterne rundtlysende rød |
| 217718 24 | Nyhammaren Nyhammarneset N Nyhammarneset | 61 0.5825 005 0.6343 | Iso R 4s | 7.0 | HIB på stang 6.4 | 2.5 | 1 R 0.0 - 360.0 Rundtlysende |
| 217719 24 | Gulesteinsundet Lyngholmen V Lyngholmen | 61 0.9762 004 59.5138 | Iso G 2s | 8.0 | HIB på stang 7.0 | 2.5 | 1 G 0.0 - 360.0 Rundtlysende |
| 217720 24 | Gulesteinsundet Storhaugen N Storhaugen nordre pynt | 61 0.8763 004 59.6034 | Iso R 2s | 8.0 | HIB på stang 7.0 | 2.5 | 1 R 0.0 - 360.0 Rundtlysende |
| 217811 24 | Fålefotsund Kvitskjær Eivindvik | 60 58.7562 005 3.9896 | Fast G lys | 7.95 | HIB på stang | 1.6 | 1 G 0.0 - 360.0 Lanterne rundtlysende grønn |
| 217900 24 | Fålefotsund Klubben Folefotsundet | 60 59.6995 005 1.2127 | Q R | 6.9 | Lanterne på stang | 2.5 | 1 R 0.0 - 360.0 Rundtlysende. |

| Fyrnr. Kartnr | Område Navn Beliggenhet | Posisjon | Karakter | Lys høyde [m] | Beskrivelse Høyde over grunnen [m] | Lysvidde R G W | Sektor - farge - retning - beskrivelse |
|------------------|---|--------------------------|---------------|---------------------|---------------------------------------|-------------------------|--|
| 217911 24 | Gulen Soleibotn Folefotsundet | 60 59.0965 005 2.1791 | Fast G lys | 6.9 | HIB på stang 7.3 | 2.5 | 1 G 0.0 - 360.0 Rundtlysende |
| 217917 24 | Sognesjøen Vardeneset På Vardeneset | 61 3.4956 005 2.5058 | FI G 3s | 8.5 | HIB på stang 8.7 | 3.5 | 1 G 0.0 - 360.0 Rundtlysende |
| 218000 24 | Fålefotsund Mjånes Nyhammarsundet | 61 0.0364 005 1.6430 | Q G | 6.9 | Lanterne på stang 4.5 | 2.5 | 1 G 0.0 - 360.0 Rundtlysende. |
| 218100 24 | Dingenesosen Dingeneset Sørsida av Sognesjøen | 61 2.0648 005 1.2859 | Iso WRG 2s | 12.2 | Lyktehus 3.0 | 4.7 4.7 5.4 | 1 G 341.6 - 357.1 Fra inn over søre Dingeneset til 128m V av Mjåneset lanterne 2 W 357.1 - 2.4 Til 97m Ø av Storeholmen 3 R 2.4 - 12.0 Til innover Nyhammarneset 4 G 12.0 - 76.9 Til klar 144m N av Smålihella N-ligste skjær 5 W 76.9 - 83.0 Til 350m S av Storihiella og klar av 2,7 m grunne 6 R 83.0 - 119.9 Til 453m NØ av Storihiella og klar av 3,9m ved Taren 7 G 119.9 - 152.5 Til 187m klar Ø av Stabben stang og klar Ø av 8 m grunne N av Stabben 8 W 152.5 - 196.6 Til 222m NV av Fallebøflua stang 9 R 196.6 - 203.8 Til innover land Ø av Fallebøflua |
| 219000 24 | Sognesjøen Grønholmen Grønholmen | 61 2.2543 004 52.5055 | FI R 5s | 13.6 | Lanterne på stang 4.1 | 3.8 | 1 R 0.0 - 360.0 Rundtlysende. |
| 219200 24 | Sognefjorden Kråkeneset Sognesjøen | 61 3.3620 004 56.1759 | Oc (2) WRG 8s | 12.7 | Lyktehus 3.0 | 5.7 5.7 6.5 | 1 G 212.5 - 222.4 Fra inn på Sula ved Sletteneset, til klar SØ av nærmeste land ved Skorane 2 W 222.4 - 229.2 Til klar klar NV av Båen stang 3 R 229.2 - 232.1 Til innover Torsholmane 4 G 232.1 - 234.8 Til klar klar S av Ytre Torsholmane 5 W 234.8 - 272.2 Til klar klar N av Stabben stang 6 R 272.2 - 293.7 Til klar NØ av Storihiella 7 G 293.7 - 10.6 Til klar V av Låven lanterne 8 W 10.6 - 52.3 Til klar klar SØ av Indre Humlevågneset 9 R 52.3 - 69.0 Til innover land ytterst på Kråkeneset vest for lykta. |
| 219400 121 | Sognefjorden Rutletangen Fjærøyna NØ pynt | 61 5.4184 005 10.2688 | Iso WRG 4s | 10.0 | Lyktehus 6.0 | 6.9 6.9 7.7 | 1 G 65.1 - 68.0 Fra N om Liskjeret til klar N av Stabben stang. 2 W 68.0 - 102.5 Til 261m S av ytterste YtreTorsholmane. 3 R 102.5 - 124.2 Til innover Hansneset. 4 G 124.2 - 145.3 Til 392m Ø av Kvitøytaren stang Ø av Kvitøyna. 5 W 145.3 - 174.4 Til 325m V av Øyaneset. 6 R 174.4 - 198.0 Til innover land ved Stavsneset. 7 G 198.0 - 254.3 Til 231m S av Galten HIB. 8 W 254.3 - 290.8 Til klar N av Bålen og klar NØ av Vardeneset. 9 R 290.8 - 298.6 Til inn på Bålen. |
| 219431 121 | Sognefjorden Saltposen N av Rutledalsvika | 61 4.9665 005 11.6874 | Iso G 4s | 7.4 | HIB på stang 12.0 | 3.7 | 1 G 0.0 - 360.0 Rundtlysende |
| 219432 121 | Sognefjorden Kråka Rutledalsvika NØ | 61 4.7688 005 12.0806 | Iso R 4s | 8.0 | HIB på stang 9.2 | 3.7 | 1 R 0.0 - 360.0 Rundtlysende |
| 219433 121 | Sognefjorden Langøyflu N av Rutledalsvika | 61 4.7811 005 11.3369 | Fast G lys | 7.6 | HIB på stang 12.0 | 3.5 | 1 G 0.0 - 360.0 Rundtlysende |
| 219434 121 | Sognefjorden Salbuskeret Rutledalsvika | 61 4.5338 005 11.3929 | Fast R lys | 7.6 | HIB på stang 10.1 | 2.5 | 1 R 0.0 - 360.0 Rundtlysende |

| Fyrnr. Kartnr | Område Navn Beliggenhet | Posisjon | Karakter | Lys høyde [m] | Beskrivelse Høyde over grunnen [m] | Lysvidde R G W | Sektor - farge - retning - beskrivelse |
|------------------|--|--------------------------|---------------|---------------------|---------------------------------------|-------------------------|--|
| 219600 121 | Sognesjøen Svartneset Svartneset | 61 8.0910 005 11.8763 | FI G 3s | 7.2 | Lanterne på stang 3.8 | 2.4 | 1 G 0.0 - 360.0 Rundtlysende |
| 219800 121 | Sognefjorden Listraumen, Ø Listraumen | 61 8.7155 005 11.8194 | Q G | 4.4 | Lanterne på stang 4.3 | 2.5 | 1 G 0.0 - 360.0 Rundtlysende. |
| 220000 121 | Sognefjorden Listraumen, V Listrømmen, Vestsiden | 61 8.6643 005 11.7564 | Q R | 4.6 | Lanterne på stang 4.8 | 2.5 | 1 R 0.0 - 360.0 Rundtlysende. |
| 220042 24 | Sognefjorden Galten SV av Rysjedalsvågen | 61 6.2198 005 15.2057 | Iso R 2s | 7.8 | HIB på stang 8.8 | 3.67 | R 0.0 - 360.0 |
| 220044 24 | Sognefjorden Lamholmen Ø for Lamholmen | 61 6.6280 005 16.2699 | Fast R lys | 6.8 | HIB på stang 8.3 | 3.53 | R 0.0 - 360.0 |
| 220045 24 | Sognefjorden Kjekeneset S av Rysjedal | 61 6.5457 005 17.2124 | Iso W 2s | 8.4 | HIB på stang 10.9 | 3.6 | 1 W 0.0 - 360.0 Rundtlysende |
| 2200AP 121 | Bøfjorden Askevik, 1 (privat) | 61 7.5024 005 19.6859 | Fast G lys | | | | |
| 2200BP 121 | Bøfjorden Askevik, 2 (privat) | 61 7.4930 005 19.7067 | Fast G lys | | | | G 0.0 - 360.0 Overrett med: 2200CP Retning: 245.4 Beskrivelse: |
| 2200CP 121 | Bøfjorden Askevik, 3 (privat) | 61 7.4865 005 19.6805 | Fast R lys | | | | R 0.0 - 360.0 Overrett med: 2200BP Retning: 245.4 Beskrivelse: |
| 220100 121 | Sognefjorden Bøfjord På Bråstadneset | 61 7.3865 005 20.3728 | Oc (2) WRG 8s | 4.5 | Lyktehus 6.0 | 2.5 2.5 3.0 | 1 G 12.0 - 16.9 Fra innover Gardsendneset til klar SV av Gardsendneset 2 W 16.9 - 56.9 Til 236 m SØ av Kjekeneset HIB 3 R 56.9 - 188.5 Til klar Ø av Epleholmbåen lanterne 4 G 188.5 - 213.8 Til innover Heggebøneset nord for lykta. |
| 220300 121 | Sognefjorden Epleholmbåen Bøfjorden | 61 7.8224 005 20.4801 | Q R | 2.6 | Lanterne på stang 8.0 | 1.4 | 1 R 0.0 - 360.0 Rundtlysende. |
| 220501 121 | Sognefjorden Øykjeneset Bøfjorden | 61 8.1455 005 20.5783 | Q G | 6.7 | Lanterne på stang | 1.5 | 1 G 0.0 - 360.0 Lanterne rundtlysende grønn |
| 220700 121 | Sognefjorden Bekksneset Bækneset | 61 4.1763 005 23.9804 | FI R 3s | 12.5 | Lanterne på stang 8.0 | 4.7 | 1 R 0.0 - 360.0 Rundtlysende. |

| Fyrnr. Kartnr | Område Navn Beliggenhet | Posisjon | Karakter | Lys høyde [m] | Beskrivelse Høyde over grunnen [m] | Lysvidde R G W | Sektor - farge - retning - beskrivelse |
|------------------|---|--------------------------|---------------|---------------------|---------------------------------------|-------------------------|--|
| 220800 121 | Sognefjorden Ortneset Innløpet til Risnefjorden | 61 1.9305 005 27.9692 | Oc (2) WRG 8s | 7.5 | Lyktehus 6.0 | 8.7 8.7 9.6 | 1 R 78.4 - 93.3 Fra inn på land Midt-Takle til 201 m N av Ytst-Takleholmen. 2 G 93.3 - 113.0 Til klar NØ av Vardeneset og klar NØ av Årebrotholmen. 3 W 113.0 - 120.8 Til SV av Nesholmen. 4 R 120.8 - 134.9 Til SV av Bekksneset. 5 G 134.9 - 193.5 Til klar SØ av Svalhammaren. 6 W 193.5 - 201.4 Til 120m V av Hamnaneset. 7 R 201.4 - 229.2 Til inn mot Apestoda. 8 G 229.2 - 343.8 Til 178m V av Rosseneset. |
| 220801 121 | Sognefjorden Bredmyneset Oppedal på Bredmyneset | 61 3.3578 005 29.7017 | Iso G 2s | 6.0 | HIB på stang 4.3 | 2.7 | 1 G 0.0 - 360.0 Rundtlysende |
| 220812 121 | Sognefjorden Svalhammaren Svalhammaren i Lavik | 61 5.9703 005 29.8900 | Iso R 4s | 6.0 | HIB på stang 9.5 | 2.8 | 1 R 0.0 - 360.0 Rundtlysende |
| 220813 121 | Sognefjorden Kvamsneset Lavik | 61 6.0901 005 30.8931 | Iso G 2s | 7.5 | HIB på stang 3.3 | 2.7 | 1 G 0.0 - 360.0 Rundtlysende |
| 220816 121 | Sognefjorden Steinmoloen Steinmoloen i Lavik | 61 6.2281 005 30.2213 | Fast R lys | 6.0 | HIB på stang 9.8 | 2.7 | 1 R 0.0 - 360.0 Rundtlysende |
| 221200 121 | Sognefjorden Massneset Massneset | 61 6.2455 005 39.4985 | FI G 3s | 11.0 | Lanterne på stang | 3.9 | 1 G 0.0 - 360.0 Rundtlysende. |
| 221400 121 | Sognefjorden Afsneset Afsneset | 61 9.6273 005 48.1358 | Iso WRG 2s | 18.6 | Lyktehus 3.0 | 7.0 7.0 7.9 | 1 R 188.4 - 189.9 Fra innover land nord for lykta til 83 m V av landet ved Hovden 2 G 189.9 - 277.5 Til klar SV av Skinnbrokneset 3 W 277.5 - 282.5 Til godt klar N av landet Heggeneset 4 R 282.5 - 316.1 Til innover Vambåkvika 5 G 316.1 - 335.5 Til klar V av landet ved Eidesberget 6 W 335.5 - 343.8 Til 147 m Ø av Krossneset 7 R 343.8 - 48.8 Til innover land ved Massneset 8 G 48.8 - 55.9 Til klar NV av Massneset 9 W 55.9 - 62.2 Til 122 m SØ av Hovdeneset 10 R 62.2 - 80.0 Til innover mot Storholmen vest for lykta |
| 221600 121 | Sognefjorden Høyanger Høyangsfjorden | 61 10.3853 006 1.0910 | Iso WRG 4s | 7.2 | Lyktehus på underbygning 6.3 | 4.4 4.4 5.1 | 1 G 34.7 - 40.4 Fra kloss i Fureneset til godt klar NV av Fureneset. 2 W 40.4 - 69.1 Til 155m SØ av Austreimneset. 3 R 69.1 - 130.2 Til innover land ved Bergsvika. 4 G 130.2 - 219.6 Til klar SØ av landet ved Pylseteigen. 5 W 219.6 - 226.6 Til godt klar SØ av landet ved Pylseteigen. 6 R 226.6 - 232.0 Til innover land ved Engelsbøen NØ for lykta (skjermet av hus) |
| 221701 121 | Sognefjorden Ortnevikneset Ortnevika | 61 6.9357 006 8.0542 | Fast G lys | 4.5 | Lanterne på stang 4.0 | 1.9 | 1 G 0.0 - 360.0 Rundtlysende |
| 221710 121 | Sognefjorden Ortna Ortnevika | 61 6.9202 006 8.3285 | Q W | | Lanterne på stang | 4.2 | 1 W 0.0 - 360.0 Rundtlysende |
| 221800 122 | Sognefjorden Arnafjord Eitreneset | 61 4.2032 006 26.0585 | Iso WRG 2s | 9.7 | Lyktehus på underbygning 6.2 | 7.0 7.0 7.9 | 1 G 15.3 - 20.4 Fra innover Naustvollen til 82m V av Naustvollen. 2 W 20.4 - 23.0 Til 87m Ø av Kalhaganeset. 3 R 23.0 - 94.0 Til 72m N av Husstavneset. 4 G 94.0 - 113.4 Til klar N av Bjørkviki. 5 W 113.4 - 127.5 Til klar SV av Osnaset. 6 R 127.5 - 205.1 Til 125m Ø av Daneneset. 7 G 205.1 - 218.5 Til klar SØ av Målhaugen. 8 W 218.5 - 221.7 Til godt klar SØ av Målsnes. 9 R 221.7 - 223.9 Til innover Nyskredgjelet N av lykta. |

| Fyrnr. Kartnr | Område Navn Beliggenhet | Posisjon | Karakter | Lys høyde [m] | Beskrivelse Høyde over grunnen [m] | Lysvidde R G W | Sektor - farge - retning - beskrivelse |
|------------------|---|---------------------------|------------|---------------------|---------------------------------------|-------------------------|---|
| 222000 121 | Sognefjorden Sæleneaset Sæleneaset | 61 6.5931 006 22.6846 | Iso WRG 6s | 11.5 | Lyktehus på underbygning 9.0 | 7.4 | 1 G 263.8 - 267.2 Fra innover Fureneset til 116 m S av neset øst for Fureneset |
| | | | | | | 7.4 | 2 W 267.2 - 273.4 Til klar N av Lyktvorholmen |
| | | | | | | 8.3 | 3 R 273.4 - 291.7 Til inn mot Svollsviki |
| | | | | | | | 4 G 291.7 - 329.1 Til klar SV av Arnafjord fyrlykt |
| | | | | | | | 5 W 329.1 - 336.9 Til klar Ø av Husstavnes |
| | | | | | | | 6 R 336.9 - 6.1 Til innover land ved Sopa |
| | | | | | | | 7 G 6.1 - 29.0 Til klar NV av Tåa |
| | | | | | | | 8 W 29.0 - 30.0 Til klar Ø av Elvaneset |
| | | | | | | | 9 R 30.0 - 84.9 Til klar N av Indrebø |
| | | | | | | | 10 G 84.9 - 96.4 Til klar N av Kroksneset og Fagerneset |
| | | | | | | | 11 W 96.4 - 102.3 Til godt klar N av Kroksneset og Fagerneset |
| | | | | | | | 12 R 102.3 - 104.7 Til innover land vest av lykten. |
| 222100 122 | Sognefjorden Veganeset Fjærlandsfjorden | 61 12.7343 006 34.0755 | Iso WRG 4s | 9.0 | Lyktehus på underbygning 5.0 | 7.0 | 1 G 181.8 - 184.3 Fra innover land nord for lykta til klar Ø av Kalven |
| | | | | | | 7.0 | 2 W 184.3 - 197.3 Til 139m V av landet ved Frykjelen |
| | | | | | | 7.8 | 3 R 197.3 - 216.3 Til innover land ved Tenningane |
| | | | | | | | 4 G 216.3 - 293.9 Til klar SV av Verkaneset |
| | | | | | | | 5 W 293.9 - 304.2 Til klar NØ av Håanes |
| | | | | | | | 6 R 304.2 - 323.2 Til 143m V av Vangneset lanterne |
| | | | | | | | 7 G 323.2 - 357.1 Til klar Ø av neset ved Ytste Galden |
| | | | | | | | 8 W 357.1 - 7.4 Til klar Ø av Målsnes |
| | | | | | | | 9 R 7.4 - 44.7 Til innover landet vest for lykta. |
| 222300 122 | Sognefjorden Vangsnes Vangsnes | 61 10.4281 006 37.8639 | FI G 3s | 5.7 | Lanterne på stang | 3.0 | 1 G 0.0 - 360.0 Rundtlysende |
| | | | | | | | |
| 222500 122 | Sognefjorden Nokkanes Hermannsverk | 61 10.6810 006 51.1800 | Iso WRG 6s | 9.3 | Lyktehus på underbygning 6.0 | 4.0 | 1 G 304.9 - 327.3 Fra inn mot land ved Klovstein til godt klar V av Meisaneset. |
| | | | | | | 4.0 | 2 W 327.3 - 345.2 Til 183m Ø av Straumsneset |
| | | | | | | 4.6 | 3 R 345.2 - 60.9 Til 153m NV av Rinde |
| | | | | | | | 4 G 60.9 - 89.8 Til klar S av Verkaneset |
| | | | | | | | 5 W 89.8 - 91.6 Til 156m S av Galtane |
| | | | | | | | 6 R 91.6 - 151.9 Til innover landet ved Leikanger/Hermannsverk |
| 222601 122 | Norafjorden Grunnane Grunnane | 61 9.2536 006 57.6219 | Q G | 6.5 | HIB på stativ 15.5 | 2.2 | 1 G 0.0 - 360.0 Rundtlysende |
| | | | | | | | |
| 222700 122 | Sognefjorden Nornes Sogndalsfjorden | 61 9.4506 006 59.7592 | Oc WRG 6s | 5.5 | Lyktehus på underbygning 6.0 | 4.9 | 1 G 204.6 - 209.8 Fra innover Ylvisåker til 113m Ø av Ylvisåker |
| | | | | | | 4.9 | 2 W 209.8 - 214.9 Til 125m V av Vinesholmane |
| | | | | | | 5.6 | 3 R 214.9 - 320.6 Til innover land ved Klubben |
| | | | | | | | 4 G 320.6 - 82.0 Til klar N av 5,3m Grunnane utenfor Fimreite |
| | | | | | | | 5 W 82.0 - 90.3 Til 183m S av Saltskjerflu stang |
| | | | | | | | 6 R 90.3 - 99.4 Til innover land ved Slinde. |
| 222901 122 | Sognefjorden Vines Vines | 61 11.4576 007 2.9819 | Q G | 7.5 | Lanterne på stang | 4.5 | 1 G 0.0 - 360.0 Lanterne rundtlysende grønn |
| | | | | | | | |
| 223002 122 | Sognefjorden Leirnes Leirnes | 61 13.3110 007 6.2804 | Q R | 5.7 | Lanterne på stang | 2.4 | 1 R 0.0 - 360.0 Lanterne rundtlysende rød |
| | | | | | | | |
| 223500 122 | Sognefjorden Meisaneset Meisaneset | 61 8.4497 006 55.5873 | FI W 3s | 7.6 | Lanterne på stang | 4.4 | 1 W 0.0 - 360.0 Rundtlysende. |
| | | | | | | | |

| Fyrnr. Kartnr | Område Navn Beliggenhet | Posisjon | Karakter | Lys høyde [m] | Beskrivelse Høyde over grunnen [m] | Lysvidde R G W | Sektor - farge - retning - beskrivelse |
|------------------|---|---------------------------|------------|---------------------|---------------------------------------|-------------------------|--|
| 223700 124 | Sognefjorden Gagersnes Gagersneset | 61 6.3542 006 59.5232 | Iso WRG 2s | 9.5 | Lyktehus 3.0 | 7.0 | 1 G 247.1 - 247.9 Fra innover land ved Klovsteinen til klar S av Klovsteinen |
| | | | | | | 7.0 | 2 W 247.9 - 250.0 Til godt klar S av Klovsteinen |
| | | | | | | 7.9 | 3 R 250.0 - 258.3 Til 128m N av Lemmaneset |
| | | | | | | | 4 G 258.3 - 343.1 Til klar V av Breisnes |
| | | | | | | | 5 W 343.1 - 345.7 Til 168m Ø av Simlenes |
| | | | | | | | 6 R 345.7 - 11.0 Til innover land ved Staven |
| | | | | | | | 7 G 11.0 - 50.4 Til 127m NV av Saltkjelneset |
| | | | | | | | 8 W 50.4 - 101.8 Til 213m S av Hønsaneset |
| | | | | | | | 9 R 101.8 - 104.5 Til innmot land ved Hønsaneset |
| 223900 124 | Sognefjorden Nærøynes Nærøyfjord | 60 59.9456 007 2.2029 | Iso WRG 4s | 9.9 | Lyktehus 3.0 | 5.9 | 1 G 165.9 - 171.8 Fra innover Aksnes til klar Ø av Aksnes |
| | | | | | | 5.9 | 2 W 171.8 - 175.2 Til klar V av indre Solsneset |
| | | | | | | 6.6 | 3 R 175.2 - 187.2 Til innover land ved Breisnes |
| | | | | | | | 4 G 187.2 - 317.6 Til 84m V av Nobbi |
| | | | | | | | 5 W 317.6 - 325.0 Til 104m NØ av Beitlasanden/Trosnes |
| | | | | | | | 6 R 325.0 - 350.9 Til vest av Beitelen |
| | | | | | | | 7 G 350.9 - 10.8 Til innover land ved Mjåbergsgrovi |
| | | | | | | | 8 W 10.8 - 22.0 Til 150m Ø av Krossneset |
| | | | | | | | 9 R 22.0 - 25.1 Til kloss i Krossneset. |
| 223904 124 | Nærøyfjorden Skalmenes Ytterst på Skalmenes | 60 56.9338 006 56.7594 | Fast R lys | 6.5 | HIB på stang 3.5 | 2.6 | 1 R 0.0 - 360.0 Rundtlysende |
| 223905 124 | Nærøyfjorden Salthelleneset Ytterst på Salthelleneset | 60 56.8451 006 56.0749 | Fast G lys | 6.2 | HIB på stang 5.0 | 2.8 | 1 G 0.0 - 360.0 Rundtlysende |
| 223909 124 | Nærøyfjorden Breiskredneset Ytterst på Breiskredneset | 60 56.0578 006 52.8869 | FI G 3s | 6.2 | HIB på stang 5.8 | 2.3 | 1 G 0.0 - 360.0 Rundtlysende |
| 223910 124 | Sognefjorden Nordre Stolsgrunnen Gudvangen | 60 55.9784 006 52.9925 | FI R 3s | 6.5 | Lanterne på stativ 14.1 | 2.2 | 1 R 0.0 - 360.0 Rundtlysende |
| 223912 124 | Sognefjorden Holmagrunnen Gudvangen | 60 55.2868 006 52.4163 | Iso R 2s | 6.5 | HIB på stativ 12.6 | 2.4 | 1 R 0.0 - 360.0 Rundtlysende |
| 223913 124 | Sognefjorden Bakkagrunnen Gudvangen | 60 55.0061 006 52.3673 | Q G | 6.5 | HIB på stativ 15.5 | 2.5 | 1 G 0.0 - 360.0 Rundtlysende |
| 223914 124 | Nærøyfjorden Bakkasundet Ø Øst i Bakkasundet | 60 54.9590 006 52.5090 | Q R | 6.5 | HIB på søyle 15.7 | 2.4 | 1 R 0.0 - 360.0 Rundtlysende |
| 223915 124 | Nærøyfjorden Borgagrunnen Borgagrunnen | 60 54.8199 006 52.2983 | Iso G 2s | 6.5 | HIB på søyle 14.7 | 2.6 | 1 G 0.0 - 360.0 Rundtlysende |
| 224000 124 | Sognefjorden Flenes Aurlandsfjord | 60 56.2938 007 9.2780 | FI G 3s | 9.5 | Lanterne på stang | 3.9 | 1 G 0.0 - 360.0 Rundtlysende. |
| 224200 124 | Sognefjorden Fretheim Aurlandsfjord | 60 51.8544 007 7.7243 | Oc WRG 6s | 6.5 | Lyktehus på søyle 6.0 | 5.5 | 1 G 53.7 - 196.9 Fra inn på Bjørkhamarneset til klar av Hammarsnes og klar SØ av Fretheimgrunnen stang |
| | | | | | | 5.5 | 2 W 196.9 - 202.8 Til godt klar NV av Klovnastein og klar NV av Åtnesgrunnen stang |
| | | | | | | 6.4 | 3 R 202.8 - 240.0 Til inn på landet S av Kråkavikneset (Dorganeset) |

| Fyrnr. Kartnr | Område Navn Beliggenhet | Posisjon | Karakter | Lys høyde [m] | Beskrivelse Høyde over grunnen [m] | Lysvidde R G W | Sektor - farge - retning - beskrivelse |
|------------------|---|---------------------------|---------------|---------------------|---------------------------------------|-------------------------|--|
| 224201 124 | Flåm Fortøyningsbøye 1 Aurlandsfjorden | 60 51.9423 007 7.3012 | Q (3) W 10s | | Lysbøye | | |
| 224202 124 | Flåm Fortøyningsbøye 2 Aurlandsfjorden | 60 52.3361 007 7.8844 | Q (3) W 10s | | Lysbøye | | |
| 224400 122 | Sognefjorden Fodnes Fodnes | 61 8.8018 007 22.4414 | Iso WRG 4s | 7.0 | Lyktehus på underbygning 6.0 | 5.4 5.4 6.1 | 1 G 323.8 - 325.5 Fra innover Tronenes til 165m SV av Troneneset. 2 W 325.5 - 342.9 Til 223m Ø av Klovsteinen. 3 R 342.9 - 350.0 Til innover land ved Klovsteinen. 4 G 350.0 - 91.8 Til klar N av Revsnestangen. 5 W 91.8 - 108.9 Til klar S av Heggebakkeset. 6 R 108.9 - 123.3 Til klar SV av pier på Mannheller ferjekai. 7 G 123.3 - 198.5 Til 160m Ø av Ombandsnese. 8 W 198.5 - 230.7 Til klar NV av Bermålsneset. 9 R 230.7 - 232.1 Til kloss i Bermålsneset. |
| 224600 122 | Lærdalsøyri Trona Tronenes | 61 6.7151 007 25.6782 | FI R 3s | 7.0 | Lanterne på stang | 3.6 | 1 R 0.0 - 360.0 Rundtlysende. |
| 224607 122 | Lærdalsfjorden Raudberg Raubergsteigen | 61 6.3421 007 27.1785 | Iso G 2s | 7.0 | HIB på stang 6.0 | 2.5 | 1 G 0.0 - 360.0 Rundtlysende |
| 224799 122 | Årdalsfjorden Storevampen Storevampen | 61 11.5741 007 31.2992 | FI G 3s | 6.5 | Lanterne på stang 5.0 | 2.4 | 1 G 0.0 - 360.0 Rundtlysende |
| 224802 122 | Sognefjorden Revsnestangen Årdalsfjord | 61 12.8640 007 37.6201 | FI R 3s | 10.6 | Lanterne på stang 10.0 | 3.6 | 1 G 237.9 - 238.7 Fra innover Resnestangen til 120 m N av Kollhosineset 1 R 0.0 - 360.0 Rundtlysende 2 R 238.7 - 68.4 Til 140 m N av Bakkneset 4 G 69.7 - 70.6 Til innover Resnestangen vest for lykta |
| 225000 122 | Lustrafjorden Kvarvnes Kvarvnes | 61 12.3870 007 23.6323 | FI G 3s | 4.4 | Lanterne på stang 4.0 | 4.4 | 1 G 0.0 - 360.0 Rundtlysende |
| 225200 122 | Sognefjorden Skophamarneset Lustrafjorden | 61 15.9132 007 19.8274 | Iso WRG 6s | 9.0 | Lyktehus 3.0 | 5.7 5.7 6.4 | 1 G 149.4 - 151.4 Fra innover Skophammerneset til klar V av Ornes. 2 W 151.4 - 162.4 Til 153m V av Ornes. 3 R 162.4 - 326.0 Til innover land ved Trondskogen. 4 G 326.0 - 333.8 Til klar V av Kvarven. 5 W 333.8 - 338.5 Til klar Ø av Ombandsnes. 6 R 338.5 - 345.0 Til innover land ved Skagilet S av lykta. |
| 225400 122 | Sognefjorden Nes Lustrafjorden | 61 22.7274 007 21.8382 | Oc (2) WRG 8s | | Lyktehus på underbygning 6.0 | 5.0 5.0 5.7 | 1 G 217.7 - 231.1 Fra innover Høyheimsvik til 180m SØ ved Fagerneset. 2 W 231.1 - 242.3 Til 214m NV av Natropneset. NB! Nesgrunnane 4,5 m i hvit sektor. 3 R 242.3 - 336.9 Til klar Ø av Storegrunnen både 3,4m grunne. 4 G 336.9 - 1.7 Til klar V av Storegrunnen både 3,4 m grunne. 5 W 1.7 - 10.3 Til 158m Ø av neset ved Bruknappen. 6 R 10.3 - 45.9 Til innover land ved Eikum. 7 G 45.9 - 98.9 Til 146m N av stang ved Marifjøra. 8 W 98.9 - 107.4 Til klar S av neset V av Pylseviki V av lykta og 515 m S av Råomsberget. 9 R 107.4 - 111.2 Til innover land V av Pylseviki. |
| 225450 122 | Lustrafjorden Storegrunnen Storegrunnen | 61 22.4958 007 21.9238 | Q W | 8.5 | Lanterne på søyle 13.6 | 3.4 | 1 W 0.0 - 360.0 Rundtlysende |

| Fyrnr. Kartnr | Område Navn Beliggenhet | Posisjon | Karakter | Lys høyde [m] | Beskrivelse Høyde over grunnen [m] | Lysvidde R G W | Sektor - farge - retning - beskrivelse |
|------------------|--|---------------------------|------------|---------------------|---------------------------------------|-------------------------|---|
| 225600 122 | Sognefjorden Havhella Skjolden - Lustrafjorden | 61 27.4733 007 31.4267 | Oc WRG 6s | 7.0 | Lyktehus 3.0 | 6.3 6.3 7.1 | 1 G 220.6 - 225.1 Fra innover Strondaneset til 116m SØ av Strondaneset 2 W 225.1 - 231.3 Til 110m NV av Eidsneset. 3 R 231.3 - 23.7 Til klar V av Kjøtnes N av Tobukti. 4 G 23.7 - 34.6 Til klar NV av Nattrøpneset 5 W 34.6 - 38.6 Til 258m SØ av Fagernes. 6 R 38.6 - 52.9 Til innover Foraneset. |
| 226000 24 | Solund Syltholmen Vest om Ytre Sula | 61 2.2957 004 38.4033 | Iso WRG 4s | 14.2 | Lyktehus 3.1 | 4.1 4.1 4.7 | 1 G 345.6 - 3.4 Fra inn på Strandanes til klar V av Strandabåen og 560m V av Legøyyna lykt 2 W 3.4 - 11.7 Til 167m Ø av Krokøyyna 3 R 11.7 - 114.3 Til 460m N av Store Flokeskjeret og klar N av 3m grunne 4 G 114.3 - 133.4 Til klar NØ av 14 m grunnen ved Revskallen 5 W 133.4 - 147.3 Til klar SV av Nappen 6 R 147.3 - 211.1 Til klar N av Åkreholmen 7 G 211.1 - 229.7 Til inn på neset N av Indre Fjærevika |
| 226200 24 | Solund Nordholmen Nordholmane | 61 4.4164 004 30.7079 | FI W 3s | 22.0 | Lanterne på søyle 10.5 | 4.4 | 1 W 0.0 - 360.0 Rundtlysende. |
| 226400 24 | Solund Utvær | 61 2.2378 004 30.5925 | FI W 30s | 45.0 | Fyrbygning med tårn 31.0 | 16.1 | 1 W 293.3 - 266.5 Lyser fra 293 gr til 266 gr |
| 226600 24 | Solund Guridnakken Sørvest for Ytre Sula | 61 0.2587 004 35.5434 | Iso WRG 2s | 6.5 | Lyktehus på stativ 7.9 | 4.6 4.6 5.3 | 1 G 82.0 - 100.7 Fra mellom Ringebåskjeret og Ringebåflua og S av Fiskholmen til 192m N av Fiskholmskjeret 2 W 100.7 - 102.5 Til klar S av stang på Vardeskjertaren 3 R 102.5 - 154.3 Til mellom Vadskeret og Krosskjæra lanterner 4 G 154.3 - 296.1 Til 99m SV av Leiaholmen lanterne 5 W 296.1 - 301.5 Til 74m NØ av stang NV av Måseskeret varde. 6 R 301.5 - 316.5 Til innover Husøyyna. |
| 226607 24 | Solund Leiaholmen Leiaholmen | 61 0.0044 004 36.8686 | Iso G 2s | 7.0 | Lanterne på stang 6.0 | 2.0 | 1 G 0.0 - 360.0 Rundtlysende |
| 226609 24 | Solund Søre Indrevær Leiaholmen V | 61 0.1284 004 36.5014 | Iso G 4s | 7.8 | Lanterne på stang 7.8 | 4.3 | 1 G 0.0 - 360.0 Rundtlysende |
| 226611 24 | Solund Jakholmen Indrevær | 61 0.3343 004 36.5004 | Fast G lys | 7.0 | Lanterne på stang 8.0 | 2.4 | 1 G 0.0 - 360.0 Rundtlysende |
| 226613 24 | Solund Indreværosen SV for Tangerøyyna | 61 0.2211 004 35.9020 | Fast G lys | 7.0 | Lanterne på stang | 4.5 | 1 G 0.0 - 360.0 Rundtlysende |
| 226615 24 | Solund Sandholmen N Snag nord på Sandholmen | 61 0.0810 004 35.7281 | Iso G 4s | 7.0 | HIB på stang 9.0 | 2.8 | 1 G 0.0 - 360.0 Rundtlysende |
| 226617 24 | Solund Aslakskeret Åklesholmen N | 60 59.8504 004 35.5578 | Fast G lys | 4.0 | Lanterne på stang 7.0 | 1.6 | 1 G 0.0 - 360.0 Rundtlysende |
| 226618 24 | Solund Klauvholmflu | 61 0.0854 004 35.6012 | Iso R 4s | 7.0 | Lanterne på stang | 4.3 | 1 R 0.0 - 360.0 Rundtlysende |
| 226623 24 | Solund Krosskjæra, S | 61 0.6157 004 35.2216 | Iso G 4s | 4.0 | Lanterne på stang 7.0 | 2.4 | 1 G 0.0 - 360.0 Rundtlysende |

| Fyrnr. Kartnr | Område Navn Beliggenhet | Posisjon | Karakter | Lys høyde [m] | Beskrivelse Høyde over grunnen [m] | Lysvidde R G W | Sektor - farge - retning - beskrivelse | | | | |
|------------------|--|--------------------------|------------|---------------------|---------------------------------------|-------------------------|--|--------|----------------|-------------------|---|
| 226624 24 | Solund Vadskjeret Indrevær | 61 0.7124 004 35.0499 | Iso R 4s | 7.0 | Lanterne på stang 9.4 | 4.3 | 1 | R | 0.0 | - 360.0 | Rundtlysende |
| 226625 24 | Solund Ingebrigtflæet Solund | 61 0.8520 004 34.8090 | Fast G lys | 5.0 | Lanterne på stang 9.0 | 2.3 | | G | 0.0 | - 360.0 | |
| 226626 24 | Solund Piggskjerosen Solund | 61 0.8590 004 34.5575 | Fast R lys | 5.0 | Lanterne på stang 9.0 | 2.3 | | R | 0.0 | - 360.0 | |
| 226627 24 | Solund Nordre Damflitaren SV av Nordre Damfliskjeret | 61 1.0030 004 34.2841 | Iso G 2s | 5.0 | Lanterne på stang 9.0 | 2.7 | 1 | G | 0.0 | - 360.0 | Rundtlysende |
| 226628 24 | Solund Dansaren Dansaren | 61 0.9982 004 34.1624 | Iso R 2s | 5.0 | Lanterne på stang 3.0 | 2.6 | 1 | R | 0.0 | - 360.0 | Rundtlysende |
| 226629 24 | Solund Beglehovudet Utvær | 61 1.5732 004 32.5145 | Iso G 4s | 8.0 | Lanterne på stang | 2.4 | 1 | G | 0.0 | - 360.0 | Rundtlysende |
| 226630 24 | Solund Frostholmen Frostholmens N side | 61 1.8638 004 31.6769 | Fast R lys | 6.0 | Lanterne på stang 10.0 | 2.7 | 1 | R | 0.0 | - 360.0 | Rundtlysende |
| 226631 24 | Solund Langskjeret, S S av Langeskjeret | 61 1.9659 004 31.6836 | Fast G lys | 5.0 | Lanterne på stang 9.0 | 2.3 | 1 | G | 0.0 | - 360.0 | Rundtlysende |
| 226632 24 | Solund Kuøyana, N N av Kuøyana | 61 2.0068 004 30.8504 | Fast R lys | 5.0 | Lanterne på stang 8.0 | 2.7 | 1 | R | 0.0 | - 360.0 | Rundtlysende |
| 226633 24 | Solund Vardsenden Sør av Utvær | 61 2.0002 004 30.9172 | Fast G lys | 5.0 | Lanterne på stang 8.0 | 2.7 | 1 | G | 0.0 | - 360.0 | Rundtlysende |
| 226634 24 | Solund Utvær, S | 61 2.0906 004 30.7633 | Fast R lys | 5.0 | Lanterne på stang 8.0 | 2.7 | 1 | R | 0.0 | - 360.0 | Rundtlysende |
| 226651 24 | Solund Kvannskjerosen Kvannskjerosen | 61 2.4597 004 32.4178 | Iso G 2s | 12.0 | Lanterne på stativ 16.0 | 3.4 | 1 | G | 0.0 | - 360.0 | Rundtlysende |
| 226800 24 | Solund Legøyana Straumfjorden, Ytre Sula | 61 0.8213 004 38.8658 | Iso WRG 6s | 13.7 | Lyktehus 3.0 | 6.1 6.1 7.0 | 1 2 | R G | 350.3 360.0 | - 360.0 - 20.1 | Fra inn på holmene V av Husøyana til klar Ø av Jonsflua Til klar NV av Streta, men Seiskallen 13 m og 16 m grunner ligger i sektoren Til klar SØ av Store Krokøyana Til midt i løpet NV av Måseskjeret varde Til klar SØ av Leiaholmen Til klar NØ av Revskallen og 14 meter grunne N av Revskallen Til klar V av 19 m grunne på Hjønnøyflua Til klar V av Strandabåen |
| 227002 24 | Solund Kolgrov, nedre | 61 0.7559 004 39.8574 | Fast R lys | 7.0 | Lanterne på stativ 4.2 | 8.1 | 1 | R | 115.0 | - 120.0 | Linje N av Legøyklubben |

| Fyrnr. Kartnr | Område Navn Beliggenhet | Posisjon | Karakter | Lys høyde [m] | Beskrivelse Høyde over grunnen [m] | Lysvidde R G W | Sektor - farge - retning - beskrivelse |
|------------------|---|---------------------------|------------|---------------------|---------------------------------------|-------------------------|--|
| 227102 24 | Solund Kolgrov, øvre | 61 0.6990 004 40.0775 | Fast R lys | 14.5 | Lanterne på stativ 4.2 | 8.1 | 1 R 115.8 - 120.0 Linje N av Legøyklubben |
| 227400 24 | Solund Kistholmflu Kistholmflu | 61 0.7046 004 39.4907 | FI G 3s | 4.2 | Lanterne på stang 8.0 | 2.4 | 1 G 0.0 - 360.0 Rundtlysende. |
| 227600 24 | Solund Søre Nosa Ytre Solund | 60 59.9771 004 39.4448 | FI WRG 5s | 20.5 | Lyktehus på underbygning 8.5 | 5.3 5.3 6.2 | 1 R 181.6 - 183.9 Fra inn på hl. V av Husøyna, til klar V av Husøyostaren lanterne, over 8.3m grunne NV av Husøyostaren 2 G 183.9 - 326.7 Til klar NØ av Storoksens Ø-pynt 3 R 326.7 - 5.8 Til klar Ø av Jonsflua og klar V av stang på Kjerringa 4 G 5.8 - 37.0 Til klar NV av 12 m grunnen på Indre Seiskallen 5 W 37.0 - 47.4 Til klar SØ av Engelskjerbåen 6 R 47.4 - 87.3 Til klar S av Leiaholmen |
| 227661 24 | Solund Teistholmen Snag SV Teistholmen | 60 59.1896 004 41.5004 | Iso G 4s | 7.1 | Lanterne på stang 10.2 | 4.0 | 1 G 0.0 - 360.0 Rundtlysende |
| 227663 24 | Solund Ingebergholmen Rongsvågosen | 60 59.3623 004 41.3944 | Fast G lys | 5.0 | Lanterne på stang | 1.6 | 1 G 0.0 - 360.0 Rundtlysende |
| 227664 24 | Solund Litle Osletta Rongsvågosen | 60 59.4561 004 41.2301 | Fast R lys | 5.0 | Lanterne på stang | 1.6 | 1 R 0.0 - 360.0 Rundtlysende |
| 227665 24 | Solund Rongsnesklubben, S Rongsvågosen | 60 59.5439 004 41.2167 | Fast G lys | 5.0 | Lanterne på stang | 1.6 | 1 G 0.0 - 360.0 Rundtlysende |
| 227666 24 | Solund Vestre Rongsnessundet Rongsneset V | 60 59.6035 004 41.0645 | Fast R lys | 8.0 | HIB på stang 8.3 | 3.6 | 1 R 0.0 - 360.0 Rundtlysende |
| 227667 24 | Solund Østre Rongsnessundet Rongsneset V | 60 59.7024 004 41.0640 | Fast G lys | 8.0 | HIB på stang 7.8 | 3.6 | 1 G 0.0 - 360.0 Rundtlysende |
| 227668 24 | Solund Flatholmen Mevikneset S | 60 59.6964 004 40.9227 | Fast R lys | 7.2 | HIB på stang | 3.6 | 1 R 0.0 - 360.0 Rundtlysende |
| 227669 24 | Solund Mekvikneset Mevikneset S | 60 59.6942 004 40.7819 | Fast G lys | 7.3 | HIB på stang | 3.6 | 1 G 0.0 - 360.0 Rundtlysende |
| 227671 24 | Solund Mekvikosen | 60 59.7466 004 40.5898 | Fast G lys | 5.0 | Lanterne på stang | 1.6 | 1 G 0.0 - 360.0 |
| 227673 24 | Solund Ramsholmen Mevikneset V | 60 59.8447 004 40.2746 | Fast G lys | 8.3 | HIB på stang | 3.6 | 1 G 0.0 - 360.0 Rundtlysende |
| 227674 24 | Solund Ramsholmflu, V | 60 59.9382 004 40.1693 | Fast R lys | 5.0 | Lanterne på stang | 1.6 | 1 R 0.0 - 360.0 |

| Fyrnr. Kartnr | Område Navn Beliggenhet | Posisjon | Karakter | Lys høyde [m] | Beskrivelse Høyde over grunnen [m] | Lysvidde R G W | Sektor - farge - retning - beskrivelse | | | | | |
|------------------|--|---------------------------|------------|---------------------|---------------------------------------|-------------------------|--|---|-----|---|-------|---------------|
| 227675 24 | Solund Ramsholmflu, Ø | 60 59.9272 004 40.2127 | Fast G lys | 5.0 | Lanterne på stang | 1.6 | 1 | G | 0.0 | - | 360.0 | |
| 227676 24 | Solund Langenessundet, S Husøyna Ø | 61 0.0393 004 40.1300 | Fast R lys | 6.9 | HIB på stang | 3.6 | 1 | R | 0.0 | - | 360.0 | Rundtlysende |
| 227677 24 | Solund Langenes Husøyna Ø | 61 0.1170 004 40.0578 | Fast G lys | 7.0 | HIB på stang | 3.6 | 1 | G | 0.0 | - | 360.0 | Rundtlysende |
| 227678 24 | Solund Langenessundet Husøyna Ø | 61 0.1973 004 40.0186 | Fast R lys | 7.2 | HIB på stang | 3.6 | 1 | R | 0.0 | - | 360.0 | Rundtlysende |
| 227680 24 | Solund Langenessundet, N Husøyna Ø | 61 0.2765 004 39.9844 | Fast R lys | 6.3 | HIB på stang | 3.6 | 1 | R | 0.0 | - | 360.0 | Rundtlysende |
| 227681 24 | Solund Non-holmen | 61 0.3268 004 39.9581 | Fast G lys | 5.6 | HIB på stang | 3.6 | 1 | G | 0.0 | - | 360.0 | Rundtlysende |
| 227682 24 | Solund Husøyna, N | 61 0.3245 004 39.9193 | Fast R lys | 5.6 | HIB på stang | 3.6 | 1 | R | 0.0 | - | 360.0 | Rundtlysende |
| 227683 24 | Solund Saltskorsundet | 61 0.3512 004 39.8594 | Fast G lys | 5.4 | HIB på stang | 3.6 | 1 | G | 0.0 | - | 360.0 | Rundtlysende |
| 227684 24 | Solund Bertelvika | 61 0.3477 004 39.7734 | Fast R lys | 5.3 | HIB på stang | 3.6 | 1 | R | 0.0 | - | 360.0 | Rundtlysende |
| 227685 24 | Solund Saltskoren, SV Kolgrov | 61 0.3797 004 39.7730 | Fast G lys | 5.8 | HIB på stang | 3.6 | 1 | G | 0.0 | - | 360.0 | Rundtlysende |
| 227686 24 | Solund Klubbholmen | 61 0.3723 004 39.7138 | Fast R lys | 5.5 | HIB på stang | 3.6 | 1 | R | 0.0 | - | 360.0 | Rundtlysende |
| 227687 24 | Solund Grisholmsundet, Ø Kolgrov | 61 0.4193 004 39.8038 | Fast G lys | 5.9 | HIB på stang | 3.6 | 1 | G | 0.0 | - | 360.0 | Rundtlysende |
| 227688 24 | Solund Grisholmsundet, V Kolgrov | 61 0.4387 004 39.7856 | Fast R lys | 5.8 | HIB på stang 5.5 | 3.6 | 1 | R | 0.0 | - | 360.0 | Rundtlysende |
| 227800 24 | Solund Husøyostaren Husøyosen | 61 0.2231 004 39.5159 | Q G | 4.5 | Lanterne på stang 8.5 | 2.3 | 1 | G | 0.0 | - | 360.0 | Rundtlysende. |

| Fyrnr. Kartnr | Område Navn Beliggenhet | Posisjon | Karakter | Lys høyde [m] | Beskrivelse Høyde over grunnen [m] | Lysvidde R G W | Sektor - farge - retning - beskrivelse |
|------------------|---|---------------------------|------------|---------------------|---------------------------------------|-------------------------|--|
| 228000 24 | Solund Littleholmen Sørvest for Ytre Sula | 61 0.4482 004 37.0417 | Iso WRG 2s | 9.3 | Lyktehus på søyle 7.4 | 4.9 4.9 5.6 | 1 G 160.7 - 170.5 Fra innover Lyngøyna til klar Ø av stang v/Sumarsøybåen og Håggøyflua 5,3m 2 W 170.5 - 186.1 Til klar V av 19,8m grunnen på Hjønnøyflua 3 R 186.1 - 319.5 Til klar 360m SV av Litloksen og klar SV av Oksefluene 4 G 319.5 - 327.5 Til godt klar SV av Litloksen 5 W 327.5 - 340.8 Til klar Ø av 5 m grunne på Færøyflua 6 R 340.8 - 353.2 Til klar V av 5 m grunne på Færøyflua og 170m Ø av Svarteskjeret 7 G 353.2 - 4.7 Til inn mot Måseskjeret. |
| 228200 24 | Solund Øyasundet På skjæret ved Storøyna V-side | 61 5.5128 004 41.0056 | FI WRG 5s | 14.0 | Lyktehus på stativ 9.0 | 6.4 6.4 7.4 | 1 R 330.3 - 47.9 Fra kloss i Mariholmen til klar mellom 8,5 m grunne V av Steinsøyna og NV-pynten av Steinsøyna 2 G 47.9 - 80.7 Til klar N av Nordholmene 3 W 80.7 - 91.7 Til klar S av Svartbaken 4 R 91.7 - 96.0 Til klar S av Brandfluene og Sygnebåen 5 G 96.0 - 160.9 Til midt over Søre Mågnøya og nettopp fri V av Brattholmen. |
| 228201 24 | Solund Kvalen På Kvalen | 61 5.4193 004 40.9453 | Iso G 2s | 12.0 | Lanterne på stativ 10.0 | 3.9 | 1 G 0.0 - 360.0 Rundtlysende |
| 228202 24 | Solund Øyasundet Sørpynt Storøy | 61 5.4148 004 41.2269 | Fast R lys | 9.0 | HIB på stang 8.3 | 3.4 | 1 R 0.0 - 360.0 Rundtlysende |
| 228204 24 | Solund Øikonetaren NØ i Øyasundet | 61 5.4623 004 41.4669 | Iso R 2s | 5.3 | HIB på stang 7.5 | 3.2 | 1 R 0.0 - 360.0 Rundtlysende |
| 228206 24 | Solund Storøysundet V Vestside Storøysundet | 61 5.8191 004 42.0844 | Fast R lys | 4.7 | HIB på stang 8.1 | 2.9 | 1 R 0.0 - 360.0 LA/IB |
| 228207 24 | Solund Storøysundet Ø Sperreneset | 61 5.8100 004 42.1526 | Fast G lys | 4.1 | HIB på stang 7.3 | 2.9 | 1 G 0.0 - 360.0 Rundtlysende |
| 228500 24 | Solund Kverknappen Sognesjøen- sør på Ytre Sula | 60 58.9764 004 42.4199 | Iso WRG 6s | 32.0 | Lyktehus 6.0 | 8.1 8.1 9.0 | 1 G 232.0 - 238.4 Fra inn på land på Kverknappen til klar SØ av Nesøyna. 2 W 238.4 - 254.1 Til klar N av skjer NØ av Rudsodden. 3 R 254.1 - 318.3 Til 296m NØ av Sognoksen og klar SV av Kvernåen. 4 G 318.3 - 325.4 Til 153m SV av land på Sognoksen. 5 W 325.4 - 327.2 Til klar NØ av Kråkene lanterne og klar NØ av Kråkeskallene. 6 R 327.2 - 337.7 Til 286m V av Kråkene. 7 G 337.7 - 3.6 Til klar V av Kvannskjær varde. 8 W 3.6 - 18.8 Til klar Ø av Bergskallen LB og klar NV av Holmengrå fyr. 9 R 18.8 - 30.0 Til klar NV av grunner NV av Bergskallen lysbøye. 10 G 30.0 - 35.1 Til 831m SØ av Flatesvala og klar SØ om Jonsflua 4.4m. 11 R 35.1 - 50.7 Til midt mellom grunner på Jonsflua og Midtflua. 12 G 50.7 - 67.6 Til 691m NNV av nordligste skjer N av Småsvalene. 13 W 67.6 - 74.9 Til klar S av Engelskjeret. 14 R 74.9 - 146.5 Til inn over land ved Rongsneset. |
| 228632 24 | Solund Nåra Kobbholmen | 61 1.4138 004 44.5948 | Iso R 2s | 8.2 | HIB på stang | 3.7 | 1 R 0.0 - 360.0 Rundtlysende |
| 228800 24 | Solund Ytre Steinsundet På Brattholmen | 61 2.1914 004 44.5103 | Oc WRG 6s | 12.0 | Lyktehus 3.0 | 4.0 4.0 4.6 | 1 G 310.9 - 329.0 Fra innover land v/ Novebåen til klar V av Oddeskjeret 2 W 329.0 - 344.8 Til klar Ø av Nåraskiten stang 3 R 344.8 - 1.2 Til inn på Guridneset |
| 228805 24 | Solund Fengskjeret Vestside av Fengskjeret | 61 2.3661 004 44.4802 | Iso G 2s | | HIB på stang | 4.1 | 1 G 0.0 - 360.0 Rundtlysende |

| Fyrnr. Kartnr | Område Navn Beliggenhet | Posisjon | Karakter | Lys høyde [m] | Beskrivelse Høyde over grunnen [m] | Lysvidde R G W | Sektor - farge - retning - beskrivelse |
|------------------|---|--------------------------|---------------|---------------------|---------------------------------------|-------------------------|---|
| 228900 24 | Ytre Steinsund Kjeholmen Trongen | 61 2.4585 004 44.1593 | Oc (2) WRG 8s | 20.0 | Lyktehus 3.6 | 5.0 5.0 5.7 | 1 R 138.9 - 157.9 Fra inn over Geitarøyna til mellom Flatøyna og Avløypeneset, og klar Ø av skjær S av Langøyna 2 G 157.9 - 168.2 Til klar øst av Perholmen 3 W 168.2 - 171.4 Til klar V av Saueneset. Kloss i 8.1m grunne ved Djupedalsflua, 13 m grunne i hvitsektor 4 R 171.4 - 254.3 Til innover land på Hesteneset 5 G 254.3 - 312.1 Til klar SV av Fengskjeret 6 W 312.1 - 318.4 Til klar NØ av Brattholmen 7 R 318.4 - 331.1 Til innover Brattholmen |
| 228904 24 | Ytre Steinsund Trongen Trongen | 61 2.3355 004 44.2724 | Iso R 2s | 7.8 | HIB på stang 10.6 | 3.3 | |
| 228906 24 | Solund Kjeholmen | 61 2.4866 004 44.1429 | Fast R lys | 7.7 | HIB på stang 3.0 | 4.4 | 1 R 0.0 - 360.0 Lanterne rundtlysende rød |
| 229235 24 | Solund Flæene Oddesundet | 61 1.2439 004 46.6726 | Iso G 4s | 8.2 | HIB på stang | 3.8 | 1 G 0.0 - 360.0 Rundtlysende |
| 229236 24 | Solund Søre Vågskjær | 61 1.2648 004 46.8818 | Iso R 4s | 8.2 | HIB på stang | 3.8 | 1 R 0.0 - 360.0 Rundtlysende |
| 229239 24 | Solund Rotholmen Oddelandet | 61 1.5982 004 46.8985 | Iso G 2s | 8.2 | HIB på stang | 3.7 | 1 G 0.0 - 360.0 Rundtlysende |
| 229500 24 | Solund Indre Steinsundet Sundets Ø side | 61 3.5541 004 49.3039 | Oc (2) WRG 8s | 31.0 | Lyktehus 3.0 | 4.3 4.3 5.0 | 1 G 331.7 - 337.7 Fra inn på land mot Ølkona, til klar V av Ølkona og klar 86m Ø for Steinsundøyna Ø HIB 2 W 337.7 - 340.1 Til klar 40m Ø av Fleskeryggen 3 R 340.1 - 349.5 Til innover Steinsundøyna 4 G 349.5 - 359.1 Til klar 100m Ø av Byksholmane østligste punkt 5 W 359.1 - 0.8 Til klar 50m Ø av Byksholmane østligste punkt 6 R 0.8 - 34.7 Till inn nord om Råvika. |
| 229512 24 | Solund Steinsundøyna østre Fleskeryggen | 61 2.9874 004 49.6820 | Iso R 4s | 9.0 | HIB på stang | 3.8 | 1 R 0.0 - 360.0 Rundtlysende |
| 229617 24 | Solund Draphelleflua Draphelleflua | 61 3.3298 004 49.0840 | Iso W 2s | 5.5 | Lanterne på stang 10.0 | 3.2 | 1 W 0.0 - 360.0 Rundtlysende |
| 229618 24 | Solund Fanturdnesflu Indre Steinsund | 61 3.5451 004 49.0766 | Iso R 2s | 3.7 | HIB på stang 7.0 | 2.8 | 1 R 0.0 - 360.0 Rundtlysende |
| 229619 24 | Solund Vindnova Indre Steinsund | 61 3.6486 004 49.1829 | Iso G 4s | 4.0 | HIB på stang 2.0 | 2.6 | 1 G 0.0 - 360.0 Rundtlysende |
| 229620 24 | Solund Søre Samsonholmtåa Indre Steinsund | 61 3.7813 004 49.2096 | Iso R 4s | 6.0 | HIB på stang 5.0 | 2.6 | 1 R 0.0 - 360.0 Rundtlysende |
| 229623 24 | Solund Sjurneset Indre Steinsund | 61 4.1290 004 49.6845 | Iso G 4s | 4.0 | HIB på stang 7.0 | 2.3 | 1 G 0.0 - 360.0 Rundtlysende |

| Fyrnr. Kartnr | Område Navn Beliggenhet | Posisjon | Karakter | Lys høyde [m] | Beskrivelse Høyde over grunnen [m] | Lysvidde R G W | Sektor - farge - retning - beskrivelse |
|------------------|--|--------------------------|------------|---------------------|---------------------------------------|-------------------------|---|
| 229624 24 | Solund Skåterokkstanga Indre Steinsund, | 61 4.1547 004 49.6463 | Iso R 4s | 4.0 | HIB på stang 6.0 | 2.3 | 1 R 0.0 - 360.0 Rundtlysende |
| 229625 24 | Solund Kattholmen Vest Indre Steinsund, Vest av Kattholmen | 61 4.2799 004 49.7823 | Iso G 2s | 4.0 | HIB på stang 8.0 | 2.5 | 1 G 0.0 - 360.0 Rundtlysende |
| 229626 24 | Solund Østre Tårnskjær Indre Steinsund | 61 4.2887 004 49.7196 | Iso R 2s | 4.0 | HIB på stang 8.0 | 2.5 | 1 R 0.0 - 360.0 Rundtlysende |
| 229800 24 | Solund, Indre Steinsund Steinsundsteinstanga S for Steinsundholmen | 61 3.9649 004 49.4526 | Fast R lys | 3.2 | Lanterne på stang 7.0 | 3.0 | 1 R 0.0 - 360.0 Rundtlysende. |
| 230240 24 | Solund Hardbakkevågen Holme i innløpet av vågen | 61 4.3499 004 49.9984 | Fast R lys | 5.0 | HIB på stang 5.3 | 2.9 | 1 R 0.0 - 360.0 LA/IB |
| 230241 24 | Solund Håneset Håneset | 61 4.3385 004 50.0005 | Fast G lys | 6.0 | HIB på stang 2.0 | 2.9 | 1 G 0.0 - 360.0 Rundtlysende |
| 230300 24 | Solund Taskholmen Indre Steinsund | 61 5.8273 004 49.2171 | Iso WRG 6s | 3.0 | Lyktehus 3.5 | 3.3 3.3 3.8 | 1 G 339.7 - 348.2 Fra innover Trollevikkklubben til 78m V av Klubben 2 W 348.2 - 351.9 Til 70m Ø av Skarveskjeret 3 R 351.9 - 28.6 Til innover land ved Skomakarhamnen 4 G 28.6 - 150.3 Til klar Ø av Kobbekskjeret HIB 5 W 150.3 - 154.0 Til klar V av Gullholmen lanterne 6 R 154.0 - 158.8 Til innover Hogneskjelfjellet. |
| 230350 24 | Solund Kobbekskjeret Skjær NØ Kobbekskjeret | 61 6.1630 004 48.7590 | Fast R lys | 4.8 | HIB på stang 6.5 | 3.4 | 1 R 0.0 - 360.0 Rundtlysende |
| 230400 25 | Solund Gullholmen | 61 6.7614 004 48.3023 | Q G | 4.9 | Lanterne på stang 4.2 | 2.3 | 1 G 0.0 - 360.0 Rundtlysende. |
| 230500 25 | Solund, Indre Steinsund Færøy, NØ Færøyna Nord Øst | 61 7.3443 004 48.0177 | Q R | 6.3 | Lanterne på stang 4.0 | 2.3 | 1 R 0.0 - 360.0 Rundtlysende |
| 231000 25 | Solund, Indre Steinsund Jaktholmskjæret Sør av Jaktholmen | 61 7.9237 004 47.8201 | FI G 3s | 4.0 | Lanterne på stang 7.3 | 2.4 | 1 G 0.0 - 360.0 Rundtlysende. |
| 231500 25 | Solund Vardeholmen Nord i Indre Steinsund | 61 8.9578 004 47.5551 | Iso WRG 2s | 7.5 | Lyktehus 3.5 | 3.2 3.2 3.7 | 1 G 349.2 - 354.3 Fra innover Håggøyneiset til 47m V av Jaktholmskjæret lanterne 2 W 354.3 - 355.4 Til 42m Ø av Åmeskjæret 3 R 355.4 - 96.2 Til 138m N av Håskjeret 4 G 96.2 - 142.7 Til klar NØ av Låggøyholmane 5 W 142.7 - 175.2 Til klar V av Tobbeholmen 6 R 175.2 - 200.0 Til innover Tobbeholmen. |
| 232052 24 | Solund Olamannsgrunnen På Olamannsgrunnen | 61 6.5216 004 48.0386 | Iso R 4s | 5.4 | HIB på stang 6.3 | 2.8 | 1 R 0.0 - 360.0 Rundtlysende |

| Fyrnr. Kartnr | Område Navn Beliggenhet | Posisjon | Karakter | Lys høyde [m] | Beskrivelse Høyde over grunnen [m] | Lysvidde R G W | Sektor - farge - retning - beskrivelse |
|------------------|--|--------------------------|------------|---------------------|---------------------------------------|-------------------------|---|
| 232053 24 | Solund Færøbybøneset Solund | 61 6.6097 004 48.1225 | Iso G 4s | 5.4 | HIB på stang 9.6 | 2.8 | 1 G 0.0 - 360.0 Rundtlysende |
| 232055 25 | Solund Medstraumen SØ Liten holme SØ i straumen | 61 6.7357 004 47.7202 | Fast G lys | 5.7 | HIB på stang 7.2 | 2.9 | 1 G 0.0 - 360.0 Rundtlysende |
| 232056 25 | Solund Medstraumen V V side Medstraumen | 61 6.7910 004 47.4091 | Fast R lys | 5.1 | HIB på stang 3.0 | 2.9 | 1 R 0.0 - 360.0 Rundtlysende |
| 232057 25 | Solund Medstraumen Ø Østside Medstraumen | 61 6.8055 004 47.4289 | Fast G lys | 5.3 | HIB på stang 7.5 | 2.9 | 1 G 0.0 - 360.0 Rundtlysende |
| 232058 25 | Solund Litlefærøyna Snag n av Litlefærøyna | 61 6.8333 004 47.2286 | Iso R 2s | 5.3 | HIB på stang 4.2 | 3.2 | 1 R 0.0 - 360.0 Rundtlysende |
| 232500 24 | Solund Søre Helgeholmen Nesefjorden. Holmens nø pynt | 61 5.0817 004 54.8361 | FI R 3s | 9.8 | Lanterne på stang 4.4 | 2.4 | 1 R 0.0 - 360.0 Rundtlysende. |
| 232600 24 | Solund Tangeneshammeren Rånøyna, nordende | 61 5.5746 004 44.5103 | Q G | 8.6 | Lanterne på stang 7.2 | 3.7 | 1 G 0.0 - 360.0 Rundtlysende. |
| 232700 24 | Solund Inderøyskjær Indrøyna V, S på Indrøyskjæret | 61 6.1548 004 44.1887 | Q R | 7.7 | Lanterne på stang 7.3 | 3.7 | 1 R 0.0 - 360.0 Rundtlysende. |
| 232800 25 | Solund Larsråholmen På østre holme | 61 6.7970 004 45.0357 | Iso WRG 2s | 28.0 | Lyktehus 3.0 | 4.3 4.3 5.0 | 1 G 245.7 - 266.6 Fra innover Nordavindskjæret og klar S av Litle Råholmen, til klar N av Litlefærøyna HIB 2 R 266.6 - 3.2 Til 104m V av skjær S av Hegreneset 3 G 3.2 - 21.7 Til 133m NV av landet ved Leirvika / Saueneset 4 W 21.7 - 27.5 Til 235m SØ av Storeneset 5 R 27.5 - 106.3 Til innover Rånekula N av Steinsholmane 6 G 106.3 - 165.1 Til 98m Ø av Skarveklubben (Ø av Fribergholmen) 7 W 165.1 - 168.9 Til 89m V av stang ved Stillebåen 8 R 168.9 - 173.5 Til innover stillebåen HIB og 245m Ø av Plittskallen lanterne 9 G 173.5 - 177.9 Til 157m Ø av Kårka varde 10 W 177.9 - 179.8 Til klar V av 7,2m grunnen på Nakkane 11 R 179.8 - 196.3 Til innover vestsiden av Porsnesskjera. |
| 232816 24 | Solund Andholmflu Flu øst av Andholmen | 61 6.3611 004 44.3038 | Fast R lys | 8.0 | HIB på stang 16.5 | 3.4 | 1 R 0.0 - 360.0 Rundtlysende |
| 232819 25 | Solund Steinholmsundet 4m grunnen vest av Larsråholmen | 61 6.8550 004 44.6644 | Fast G lys | 8.0 | HIB på stang 13.5 | 3.7 | 1 G 0.0 - 360.0 Rundtlysende |
| 233000 25 | Solund Olderkalven På Småskjærtaren | 61 7.4597 004 44.4980 | Iso WRG 4s | 4.5 | Lyktehus på stativ 6.0 | 4.3 4.3 5.1 | 1 G 152.2 - 178.9 Fra inn på Fribergholmen til klar Ø av Plitttaren og godt klar Ø av Plittskallen lanterne 2 W 178.9 - 183.3 Til klar V av Kråka varde 3 R 183.3 - 205.9 Til klar Ø av Stillebåen lanterne 4 G 205.9 - 355.8 Til klar V av Steinholmsundet HIB, og 9,6m grunne SSV av Kariskjeret 5 W 355.8 - 2.5 Til klar Ø av Andholmflu HIB 6 R 2.5 - 16.0 Til inn over Steinsholmane |

| Fyrnr. Kartnr | Område Navn Beliggenhet | Posisjon | Karakter | Lys høyde [m] | Beskrivelse Høyde over grunnen [m] | Lysvidde R G W | Sektor - farge - retning - beskrivelse |
|------------------|---|---------------------------|---------------|---------------------|---------------------------------------|-------------------------|---|
| 233224 25 | Solund Stillebåen Østkant Stillebåen | 61 7.8729 004 44.7673 | FI R 3s | 11.25 | HIB på stativ 13.7 | 3.6 | 1 R 0.0 - 360.0 Rundtlysende. |
| 233330 25 | Solund Medtaren Buelandet | 61 8.3940 004 45.8964 | FI W 2s | 7.5 | Lanterne på stativ 10.0 | 2.7 | 1 W 0.0 - 360.0 Rundtlysende |
| 233500 24 | Solund Storøyna Ytre Steinsund | 61 5.9618 004 42.2717 | Oc WRG 6s | 9.0 | Lyktehus 3.5 | 3.3 3.3 3.9 | 1 G 273.6 - 300.6 Fra inn på Indrøyna til klar S av 4,4m grunne S av Indrøyna 2 W 300.6 - 304.7 Til klar NØ av 5,2m grunne sør for Indrøyna 3 R 304.7 - 308.4 Til innover Stornesflua 4 G 308.4 - 314.7 Til klar SV av 5,2m grunne, Stornesflua 5 W 314.7 - 322.2 Til 265m NØ av Perholmen 6 R 322.2 - 26.0 Til midt i sundet mellom Sperreneset og Storøyna 7 G 26.0 - 45.5 Til innpå Storøyna. |
| 233800 25 | Solund Kråkesteinen Plittosen | 61 9.3333 004 39.3552 | Oc (2) WRG 8s | 27.0 | Lyktehus på søyle 7.3 | 6.7 6.7 7.5 | 1 G 356.5 - 9.1 Fra inn på Kråkesteinen S om lykta til klar V av Mågøyfluene 2 W 9.1 - 25.6 Til 201m SØ av Gardbåskjeret 3 R 25.6 - 82.1 Til akkurat klar N av Grunnmalaren, Hallsteinbåen og Grunneskallen 4 G 82.1 - 89.6 Til klar N av Grunnmalaren, Hallsteinbåen og Grunneskallen 5 W 89.6 - 111.6 Til klar SV av Skjeringegrunden 6 R 111.6 - 117.7 Til akkurat klar NØ av Skjeringegrunden 7 G 117.7 - 121.7 Til klar NØ av Skjeringegrunden 8 W 121.7 - 153.6 Til 276m V av Ytreskjeringelasset 9 R 153.6 - 227.1 Til inn på Gåsværet 10 G 227.1 - 251.0 Til 96m S av land ved Lyngøy lykt 11 W 251.0 - 257.9 Til 200m N av Spisseplitten 12 R 257.9 - 261.9 Til inn på Spisseplitten. |
| 233902 25 | Gåsvær Veiteskjeret På Veiteskjeret | 61 10.3740 004 41.3151 | Iso R 2s | 10.0 | Lanterne på stang 5.9 | 3.5 | 1 R 0.0 - 360.0 Rundtlysende |
| 233903 25 | Gåsvær Vetesundskjeret Ø i Vetesundet | 61 10.3789 004 41.3711 | Iso G 2s | 6.9 | Lanterne på stang 10.0 | 4.0 | 1 G 0.0 - 360.0 Rundtlysende |
| 233904 25 | Gåsvær Tjærholmflu S av Basholmen | 61 10.4560 004 41.3977 | Fast R lys | 5.6 | Lanterne på stang 8.7 | 3.5 | 1 R 0.0 - 360.0 Rundtlysende |
| 233906 25 | Gåsvær Klubbaskjeret Ø av Klubbaskjeret | 61 10.8252 004 41.5001 | Fast R lys | 6.1 | Lanterne på stang 7.2 | 3.5 | 1 R 0.0 - 360.0 Rundtlysende |
| 233908 25 | Gåsvær Roppeskjeret På Roppeskjeret | 61 11.0156 004 41.7408 | Iso R 2s | 6.6 | Lanterne på stang 6.0 | 3.5 | 1 R 0.0 - 360.0 Rundtlysende |
| 233910 25 | Gåsvær Joskjærtaren På Joskjærtaren | 61 10.9141 004 42.0548 | Iso W 2s | 6.0 | Lanterne på stang 8.4 | 5.0 | 1 W 0.0 - 360.0 Rundtlysende hvit |
| 234000 25 | Låggøyfjorden Lyngøyna Øyas SØ-pynt | 61 10.0454 004 43.2442 | Iso WRG 6s | 12.6 | Lyktehus 3.5 | 4.9 4.9 5.6 | 1 W 157.6 - 175.0 Fra klar 250m Ø av Kryptaren 3,8m til 345m V av Sædingsskjera 2 R 175.0 - 219.3 Til innover Steinsøyna 3 G 219.3 - 255.0 Til klar S av Tverrangsskjera varde 4 W 255.0 - 257.4 Til 123m N av Kråkøysund lanterne 5 R 257.4 - 271.0 Til 117m N av nordligste pynten av Dregeneset 6 G 271.0 - 321.9 Til 136m NØ av Plittskallen lanterne 7 R 321.9 - 345.0 Til klar Ø av Skarveklubben og Fribergholmen 8 G 345.0 - 78.8 Til 163m N av Fuglesteinen 9 W 78.8 - 90.8 Til 160m klar S av 5,2m Huseflua 10 R 90.8 - 124.8 Til innover Lyngøyna og Gåsværet 11 G 124.8 - 157.6 Til første grense. |

| Fyrnr. Kartnr | Område Navn Beliggenhet | Posisjon | Karakter | Lys høyde [m] | Beskrivelse Høyde over grunnen [m] | Lysvidde R G W | Sektor - farge - retning - beskrivelse |
|------------------|--|---------------------------|----------------|---------------------|---------------------------------------|-------------------------|---|
| 234200 25 | Låggøyfjorden Plittskallen SSØ av Plittskallen | 61 9.3701 004 44.1305 | VQ (3) W 5s | 9.3 | Lanterne på stativ | 3.7 | 1 W 0.0 - 360.0 Rundtlysende |
| 234500 25 | Låggøyfjorden Ospøytåna Nordvest for Ospa | 61 13.3280 004 43.2442 | Oc (2) WRG 8s | 16.0 | Lyktehus på søyle 9.8 | 7.4 7.4 8.3 | 1 G 332.7 - 349.3 Fra inn på Kvaløyna til klar V av 7,2m grunne ved Nakkane 2 W 349.3 - 352.9 Til klar Ø av Plittskallen lanterne 3 R 352.9 - 23.6 Til innover Litleværet 4 G 23.6 - 59.4 Til klar NV av Flatskjeret varde og klar N av 13 m grunnen på Bardsteingrunnen 5 W 59.4 - 111.4 Til klar SV av Søreskallen 6 R 111.4 - 115.9 Til over grunnene ved Indre Skallen, Midtskallen og Lyrenakken 7 G 115.9 - 121.2 Til klar NØ av 15 m grunnen på Seiskallen 8 W 121.2 - 125.2 Til klar SV av Tangeflua grunner 9 R 125.2 - 151.1 Til klar SV av Bjørnøybåane stake 10 G 151.1 - 204.8 Til 153m SØ av Austnesholmen 11 W 204.8 - 207.1 Til 196m NV av Ytstegeita 12 R 207.1 - 226.6 Til 190m SØ av Instegeita 13 G 226.6 - 229.9 Til klar NNV av Bunesholmen |
| 234800 25 | Låggøyfjorden Saltskoren Saltskorens V-side | 61 11.5690 004 47.8722 | Oc (3) WRG 10s | 11.0 | Lyktehus 3.0 | 5.1 5.1 6.0 | 1 G 6.1 - 30.3 Fra øst av Låggøyholmane til klar NV av 7,7 m grunnen på Nakkane og klar Låggøyfallet 2 W 30.3 - 35.7 Til godt klar SØ av Plittskallen og klar SØ av Plittaren 3 R 35.7 - 157.7 Til inn på Sveinsborga |
| 234900 25 | Låggøyfjorden Saltskoren molo Saltskoren molo | 61 11.6956 004 48.5145 | Fast R lys | 6.5 | Lanterne på stang 3.8 | 3.1 | 1 R 0.0 - 360.0 Rundtlysende. |
| 235000 25 | Solund Kråkøysund N på Kråkøyklubben | 61 10.8456 004 51.3141 | Q G | 7.3 | Lanterne på stang 7.5 | 3.3 | 1 G 0.0 - 360.0 Rundtlysende. |
| 235052 25 | Hersviksundet Huvøyneset S på Huvøyneset | 61 10.1921 004 53.0253 | Q R | 5.5 | Lanterne på stang 5.0 | 2.5 | 1 R 0.0 - 360.0 Rundtlysende |
| 235100 25 | Færøy Tynnnetaren S av Kvannskjeret | 61 11.6419 004 50.5672 | Q W | 6.0 | Lanterne på stang 9.5 | 2.7 | |
| 235221 25 | Solund Vassøysundet Nordvest i Vassøysundet | 61 11.5523 004 52.1468 | Iso G 2s | 5.0 | HIB på stang 8.0 | 3.4 | 1 G 0.0 - 360.0 Rundtlysende |
| 235225 25 | Solund Kjeringeholmen Nordøstkant Kjeringeholmen | 61 11.2759 004 52.7043 | Iso G 4s | 4.5 | Lanterne på stang 5.3 | 3.5 | 1 G 0.0 - 360.0 Rundtlysende |
| 235239 25 | Solund Synsholmen N Nordkant Synsholmen | 61 11.7738 004 49.0746 | Iso G 2s | 6.0 | HIB på stang 7.0 | 2.7 | 1 G 0.0 - 360.0 Rundtlysende |
| 235241 25 | Solund Stavnesflua Flu SØ av Stavneset | 61 11.6626 004 50.1807 | Fast G lys | 6.0 | Lanterne på stang 9.0 | 3.7 | 1 G 0.0 - 360.0 Rundtlysende |
| 235301 25 | Solund Drivøyna V Drivøyosen | 61 12.2943 004 48.3759 | Iso G 4s | 5.0 | HIB på stang 10.5 | 2.5 | |

| Fyrnr. Kartnr | Område Navn Beliggenhet | Posisjon | Karakter | Lys høyde [m] | Beskrivelse Høyde over grunnen [m] | Lysvidde R G W | Sektor - farge - retning - beskrivelse |
|------------------|--|---------------------------|---------------|---------------------|---------------------------------------|-------------------------|--|
| 235302 25 | Solund Gildersholmen Ø Drivøyosen | 61 12.2473 004 48.2130 | Iso R 4s | 5.0 | HIB på stang 10.5 | 2.2 | |
| 235431 25 | Solund Saltbuholmane N pynt Saltbuholmane | 61 12.2300 004 51.5809 | Iso G 4s | 5.0 | HIB på stang 8.0 | 3.5 | 1 G 0.0 - 360.0 Rundtlysende |
| 235436 25 | Solund Saltbusundet S Holme S i Saltbusundet | 61 11.9332 004 52.3790 | Iso R 2s | 5.0 | HIB på stang 7.0 | 3.2 | 1 R 0.0 - 360.0 Rundtlysende |
| 235500 25 | Drivøyosen Skomakaren På Skomakeren | 61 12.0824 004 47.3416 | Oc WRG 6s | 8.0 | Lyktehus 3.0 | 5.3 5.3 6.2 | 1 G 316.3 - 341.9 Fra inn over Saltskoren til klar V av vestligste skjer V av Småsaltskoren 2 R 341.9 - 169.8 Til klar Ø av Little Oksskallen stang og Ø av 8,5m Ø av Søre Tjørnholmen 3 G 169.8 - 177.9 Til klar Ø av 6 m grunnen på Tjørnholmflu og klar Ø av Tjørnholmgrunnen lanterne 4 W 177.9 - 188.5 Til klar V av 3,7m grunne NØ for lykta og godt klar V av Drivøyskjera 5 R 188.5 - 212.1 Til innover holmen Ø for lykta |
| 235600 25 | Drevøyosen Ospøy Øyas Ø pynt | 61 12.0210 004 47.2742 | Oc (2) WRG 8s | 7.0 | Lyktehus 3.8 | 3.8 3.8 4.4 | 1 G 153.2 - 170.4 Fra inn over Stangarholmen til klar Ø av Little Oksskallen stang 2 W 170.4 - 171.9 Til klar V av 6m grunnen ved Tjørnholmgrunnen lanterne, og klar V av 8,5 m grunne Ø av Søre Tjørnholmen 3 R 171.9 - 339.9 Til klar rett Ø av Småhamnaholmen |
| 235610 25 | Solund Tjørnholmgrunnen Skomakeren | 61 12.7426 004 47.1728 | Iso W 4s | 8.5 | Lanterne på stang 15.8 | 5.0 | 1 W 0.0 - 360.0 Rundtlysende |
| 235700 25 | Drevøyosen Tjørnholmen Søre Tjørnholmen SØ | 61 12.8349 004 46.8516 | Q R | 5.8 | Lanterne på stang 4.2 | 2.3 | 1 R 0.0 - 360.0 Rundtlysende. |
| 236000 25 | Solund Notskjeret Lågøyfjorden, Færøy | 61 12.3806 004 49.3894 | Oc WRG 6s | 5.4 | Lyktehus på søyle 5.5 | 4.1 4.1 4.8 | 1 R 322.8 - 336.7 Fra over Rasmusholmen og Stavneset til 120m V av Stavenesflua lanterne 2 G 336.7 - 343.0 Til 107m V av Søre Piggskjeret 3 W 343.0 - 345.8 Til 55m Ø av Nordre Ragnhildskjera 4 R 345.8 - 74.9 Til over Indre Maraholmen V av lykta 5 G 74.9 - 153.4 Til 127m Ø av Småbrattholmen 6 W 153.4 - 161.3 Til 139m V av Storbrattholmen 7 R 161.3 - 162.4 Til inn på landet N om lykta. |
| 236420 25 | Sognefjorden Trondneset S på Losna | 61 6.9177 005 3.3877 | Iso W 4s | 8.0 | HIB på stang 10.2 | 3.6 | 1 W 0.0 - 360.0 Rundtlysende |
| 236421 25 | Sognesjøen Indre Torsholmane | 61 6.7119 005 4.6731 | Iso G 4s | 6.0 | HIB på stang | 3.7 | 1 G 0.0 - 360.0 Rundtlysende |
| 236422 25 | Sognefjorden Hansneset S av Losna | 61 6.9513 005 5.5414 | Fast R lys | 8.0 | HIB på stang 8.0 | 3.5 | 1 R 0.0 - 360.0 Rundtlysende |
| 236500 25 | Sognesjøen Klauva Krakhellesundets sørende | 61 7.3146 005 1.8285 | Iso WRG 2s | 5.7 | Lyktehus på underb.m/IB 5.4 | 4.7 4.7 5.6 | 1 G 321.5 - 325.9 Fra inn på land SØ av lykta til godt klar SV av Ytre Torsholmane 2 W 325.9 - 10.8 Til klar SØ av Djupvikneset 3 R 10.8 - 158.1 Til innseilingen til Hamnen 4 G 158.1 - 168.5 Til klar Ø av land sør for Griseskora 5 W 168.5 - 171.4 Til klar V av Gåseneset og Lasken og klar Ø av Seglsteinen lykt 6 R 171.4 - 178.5 Til inn på Losna |

| Fyrnr. Kartnr | Område Navn Beliggenhet | Posisjon | Karakter | Lys høyde [m] | Beskrivelse Høyde over grunnen [m] | Lysvidde R G W | Sektor - farge - retning - beskrivelse |
|------------------|--|---------------------------|------------|---------------------|---------------------------------------|-------------------------|---|
| 236502 25 | Krakhellesund Mjeltevikskjer | 61 7.1340 005 1.5391 | Iso R 4s | 6.0 | HIB på stang | 3.7 | 1 R 0.0 - 360.0 Rundtlysende |
| 236600 25 | Krakhellesund Laskeneset Lasken | 61 8.8893 005 1.4413 | Q G | 6.9 | Lanterne på stang 4.5 | 2.3 | 1 G 0.0 - 360.0 Rundtlysende. |
| 236607 25 | Krakhellesund Lasken | 61 9.1826 005 1.4571 | FI G 3s | 8.5 | HIB på stang | 3.1 | 1 G 0.0 - 360.0 Rundtlysende |
| 236700 25 | Krakhellesundet Seglsteinen Krakhellesundet | 61 9.3377 005 1.1108 | Iso WRG 6s | 10.5 | Lyktehus 3.0 | 4.7 4.7 5.6 | 1 G 148.6 - 171.9 Fra innover land ved Holmeneset til klar Ø av Nordre Blomlineset 2 W 171.9 - 178.5 Til klar V av Skorpeknappen 3 R 178.5 - 185.3 Til klar V av Øygavlen 4 G 185.3 - 351.5 Til klar V av landet ved Klaua 5 W 351.5 - 353.6 Til klar Ø av Mjeltevikskjeret 6 R 353.6 - 12.3 Til innover landet på Sula sør for lykta |
| 236713 25 | Krakhellesundet Skorpeholmen På Skorpeholmen | 61 11.3957 005 1.1896 | Iso G 2s | 12.0 | HIB på stang 8.8 | 3.9 | 1 G 0.0 - 360.0 Rundtlysande |
| 236800 25 | Åfjorden Krakksnova Krakksnova | 61 11.9901 004 59.9439 | FI W 3s | 6.8 | Lanterne på stang 3.5 | 6.0 | 1 W 0.0 - 360.0 Rundtlysende. |
| 237510 25 | Losneosen Fureneset Tollesundet | 61 9.7890 005 3.6250 | Iso R 6s | 12.5 | HIB på stang 6.8 | 3.5 | 1 R 0.0 - 360.0 Rundtlysende. |
| 237511 25 | Tollesundet Skutevengen Sørvest Skorpa | 61 10.4312 005 2.5413 | Iso G 4s | 10.0 | HIB på stang 8.7 | 4.0 | 1 G 0.0 - 360.0 Rundtlysande |
| 237512 25 | Tollesundet Øygavlen Norpynten Losna | 61 10.3430 005 1.3978 | Iso W 2s | 12.0 | HIB på stang 12.5 | 4.0 | 1 W 0.0 - 360.0 Rundtlysande |
| 238000 25 | Sognesjøen Storakersund Losnosen | 61 10.1730 005 4.4515 | Iso WRG 2s | 9.0 | Lyktehus 3.0 | 6.1 6.1 6.8 | 1 G 304.6 - 313.8 Fra inn på land ved Skora til klar SV av Nesholmen 2 W 313.8 - 333.4 Til klar Ø av stang øst for Kvitøyna 3 R 333.4 - 45.3 Til inn på land ved Fureneset 4 G 45.3 - 98.7 Til 80 m N av Øygavlen 5 W 98.7 - 103.3 Til kloss S av Skorpeneset og 75m S av Skutevengen HIB 6 R 103.3 - 130.1 Til inn på Skorpa 7 G 130.1 - 177.5 Til 102 m Ø av Skorpa 8 W 177.5 - 181.7 Til kloss V av Hamnaholmen og klar V av land nordenfor holmen 9 R 181.7 - 183.9 Til inn på land S av Hamnaholmen. |
| 238200 121 | Åfjorden Smilla Åfjord | 61 12.7957 005 13.2117 | Iso WRG 4s | 7.8 | Lyktehus på underbygning 6.0 | 3.1 3.1 4.1 | 1 R 298.3 - 306.2 Fra inn på land ved Leirpollen til 71m SV av Rønsetholmen 2 G 306.2 - 330.3 Til 111m V av stang ved Merkeneset 3 W 330.3 - 341.8 Til klar Ø av 4m grunnen Lauvholgrunnen 4 R 341.8 - 39.7 Til innover land ved Rørneset 5 G 39.7 - 83.0 Til klar N av Skorpeknappen 6 W 83.0 - 93.0 Til klar S av Frekleskjæret 7 R 93.0 - 116.3 Til inn på land utenfor Sørbøvågen. |
| 238300 25 | Åfjorden Steinsøyna Færøyosen | 61 12.6058 004 51.1901 | Iso WRG 4s | 6.8 | Lyktehus 3.0 | 4.7 4.7 5.5 | 1 G 348.1 - 349.4 Fra inn på Steinsøyna S av lykta til inn mot Steinsøyna 2 W 349.4 - 353.6 Til klar Ø av østre Kråkeholmskjeret 3 R 353.6 - 2.2 Til klar Ø av Lyngholmskjera 4 G 2.2 - 181.5 Til klar Ø av Garbansholmene 5 W 181.5 - 183.8 Til klar V av skjærene ved Buskøynas NV-side 6 R 183.8 - 196.6 Til innover Steinsøyna N av lykta |

| Fyrnr. Kartnr | Område Navn Beliggenhet | Posisjon | Karakter | Lys høyde [m] | Beskrivelse Høyde over grunnen [m] | Lysvidde R G W | Sektor - farge - retning - beskrivelse |
|------------------|--|---------------------------|------------|---------------------|---------------------------------------|-------------------------|--|
| 238500 25 | Åfjorden Buskøygavlen Buskøy N-pynt | 61 13.2083 004 51.5098 | Iso WRG 2s | 10.5 | Lyktehus 3.0 | 3.8 | 1 G 45.5 - 118.8 Fra inn på holmene NØ for Færøyna til klar NØ av Lyretaren stang |
| | | | | | | 3.8 | 2 W 118.8 - 123.6 Til 154m SV av nærmeste Færøyskjera |
| | | | | | | 4.4 | 3 R 123.6 - 140.2 Til innover Færøyskjera |
| | | | | | | | 4 G 140.2 - 157.3 Til 149m Ø av Langfalksjera |
| | | | | | | | 5 W 157.3 - 166.2 Til 130m V av Myrbærskjerskollen |
| | | | | | | | 6 R 166.2 - 180.0 Til 187m Ø av Myrbærskjera |
| | | | | | | | 7 G 180.0 - 187.3 Til 216m Ø av skjere NØ av Myrbærskjera |
| | | | | | | | 8 W 187.3 - 226.9 Til klar NV av 8,5m grunne på Midtflua |
| | | | | | | | 9 R 226.9 - 276.6 Til midt mellom Vauletaren og Ramsholmtaren og 104m S av østligste Ramsholmane |
| | | | | | | | 10 G 276.6 - 301.1 Til klar SV av Årsholmen. |
| 238600 25 | Åfjorden Sakrisskjæret Sakrisskjæret V | 61 13.5151 004 57.3010 | Iso WRG 6s | 7.5 | Lyktehus på stativ 6.0 | 6.3 | 1 G 269.2 - 283.5 Fra inn på Skiveneset til 163m S av Frekleskjæret, rett S av Skiveneset |
| | | | | | | 6.3 | 2 W 283.5 - 297.0 Til klar NØ av Skorpa |
| | | | | | | 7.0 | 3 R 297.0 - 305.0 Til klar NØ av nordvestligste neset på Skorpa (Skorpeknappen) |
| | | | | | | | 4 G 305.0 - 311.2 Til klar SV av nordvestligste neset på Skorpa (Skorpeknappen) |
| | | | | | | | 5 W 311.2 - 316.9 Til 212m NØ av Krakksnova lanterne |
| | | | | | | | 6 R 316.9 - 13.8 Til 68m NV av Krakksflua stang |
| | | | | | | | 7 G 13.8 - 102.5 Til klar NØ av Langfallet LA |
| | | | | | | | 8 W 102.5 - 105.9 Til klar SV av Indrebåen HIB |
| | | | | | | | 9 R 105.9 - 113.0 Til inn over Svarteskjera |
| | | | | | | | 10 G 113.0 - 128.8 Til klar NØ av Kråka lanterne |
| | | | | | | | 11 W 128.8 - 132.5 Til klar SV av Stabben varde |
| | | | | | | | 12 R 132.5 - 144.8 Til 179m SV av Midtjordskjæret lanterne |
| | | | | | | | 13 G 144.8 - 150.7 Til 391m NØ av Midtjordskjæret lanterne og klar Ø av Araldeflua 4m |
| | | | | | | | 14 W 150.7 - 152.9 Til 171m V av Brattholmane |
| | | | | | | | 15 R 152.9 - 188.4 Til midt over Rotholmen. |
| 238900 25 | Åfjorden Skifjorden Skifjorden nord for Åfjorden | 61 14.3343 005 1.6028 | Iso WRG 2s | 3.5 | Lyktehus på stativ 3.0 | 3.8 | 1 G 68.2 - 81.5 Fra midt på Hatløy til klar N av Rotholmen |
| | | | | | | 3.8 | 2 W 81.5 - 88.1 Til klar S av Kvernholmflua stang V for lykta |
| | | | | | | 4.4 | 3 R 88.1 - 98.2 Til klar S av Øyatåna |
| | | | | | | | 4 G 98.2 - 276.7 Til inn på landet Ø for lykta |
| 239000 25 | Skifjorden Luseskjæråen | 61 14.3525 005 1.7680 | Q R | 3.8 | Lanterne på stang 7.3 | 2.2 | 1 R 0.0 - 360.0 Rundtlysende. |
| 239402 25 | Buefjorden Indrebåen S av Geita | 61 14.7987 004 49.3231 | Iso R 4s | 12.6 | HIB på stativ 14.6 | 4.3 | 1 R 0.0 - 360.0 Rundtlysende |
| 239403 25 | Buefjorden Langfallet | 61 14.1571 004 50.1502 | Iso G 4s | 13.0 | HIB på stativ 17.0 | 4.3 | 1 G 0.0 - 360.0 Rundtlysende |
| 239600 25 | Buefjorden Geita Toppen av øya | 61 16.1501 004 48.6713 | Iso WRG 4s | 42.8 | Fyrbygning med tårn 10.0 | 10.2 | 1 G 170.1 - 172.9 Fra inn på Alden til klar Ø av Alden |
| | | | | | | 9.8 | 2 W 172.9 - 177.3 Til klar V av Store Skardholmen og klar V av 9,7m grunnen Midtflu |
| | | | | | | 12.8 | 3 R 177.3 - 194.2 Til godt klar Ø av Store Skardholmen og godt klar NV av Stabben stang |
| | | | | | | | 4 G 194.2 - 201.0 Til klar SØ av Senholmflua stang |
| | | | | | | | 5 W 201.0 - 203.5 Til klar V av Stabben stang og Kvitingtaren stang, og klar NV av Bleikeskjær |
| | | | | | | | 6 R 203.5 - 239.1 Til klar S av Rudntomtaren 1m grunne og N av Nordneset |
| | | | | | | | 7 G 239.1 - 250.9 Til S av Møkalasset. Toppen på Aralden danner en mørk sektor |
| | | | | | | | 8 W 250.9 - 254.4 Til godt klar N av Grytørholmen og klar N av Kårlaupet og Akvakulturranlegg N av Grytørholmen. |
| | | | | | | | 9 R 254.4 - 293.5 Til klar NØ av Hatløyna /Sakrisøyna |
| | | | | | | | 10 G 293.5 - 304.8 Til godt klar SV av Sakrisskjæret FL |
| | | | | | | | 11 W 304.8 - 311.0 Til godt klar NØ av Krakksflua stang. Deler av Myrbærskjæra og Bunesholmane ligger i hvit sektor. |
| | | | | | | | 12 R 311.0 - 333.7 Til klar NØ av Langfalksjæra og klar Ø av Buskøygavlen lykt |
| | | | | | | | 13 G 333.7 - 9.3 Til klar V av Skomakeren FL |
| | | | | | | | 14 W 9.3 - 13.7 Til klar Ø av Tjørnholmen. 8,5m grunne Ø av Tjørnholmen ligger i sektor. Tjørnholgrunnen LA ligger i sektoren. |
| | 15 R 13.7 - 18.9 Til klar SØ av Litoksen Søre stang | | | | | | |
| | 16 G 18.9 - 49.6 Til godt klar NV av Bardsteingrunnen og klar NV av Grunnskallen 11m | | | | | | |
| | 17 W 49.6 - 80.7 Til klar S av Skallen og Loftheimsgrunnen | | | | | | |
| | 18 R 80.7 - 98.2 Til inn mot Medgeita | | | | | | |

| Fyrnr. Kartnr | Område Navn Beliggenhet | Posisjon | Karakter | Lys høyde [m] | Beskrivelse Høyde over grunnen [m] | Lysvidde R G W | Sektor - farge - retning - beskrivelse |
|------------------|---|---------------------------|------------|---------------------|---------------------------------------|-------------------------|--|
| 239700 25 | Aspøfjorden Austre Geita | 61 16.1239 004 48.9161 | FI R 3s | 12.5 | Lanterne på stang 5.7 | 2.4 | 1 R 0.0 - 360.0 Rundtlysende. |
| 239800 25 | Aspøfjorden Kråka SØ av Bunesholmen | 61 15.8745 004 50.8805 | Q W | 9.8 | Lanterne på stativ 10.6 | 3.4 | 1 W 0.0 - 360.0 Rundtlysende. |
| 239900 25 | Værlandet Kjeringholmflu S av Kjeringa | 61 16.8450 004 45.2717 | FI R 3s | 5.5 | Lanterne på stang 8.5 | 2.4 | 1 R 0.0 - 360.0 Rundtlysende |
| 240000 25 | Aldefjorden Austneset Værøyna Ø side | 61 17.1549 004 46.6424 | Iso WRG 2s | 8.1 | Lyktehus 3.0 | 5.5 5.5 7.0 | 1 G 217.6 - 224.1 Fra inn på land nord for lykta til klar SØ av Senholmskjera 2 W 224.1 - 236.8 Til 146 m NV av lille Skardholmen 3 R 236.8 - 293.9 Til 871 m N av Brattholmen 4 G 293.9 - 351.3 Til 155 m V av Ystegeita 5 W 351.3 - 357.9 Til klar Ø av Tjørnholmen lanterne 6 R 357.9 - 22.9 Til klar NV av Lasset 7 G 22.9 - 30.0 Til klar NV av Ospøytåa lykt 8 W 30.0 - 35.7 Til 658 m SØ av Harrbakeskjera 9 R 35.7 - 38.0 Til innover Raudholmen. |
| 240100 25 | Aldefjorden Austnesholmen På Austnesholmen | 61 17.5708 004 47.0122 | Iso WRG 6s | 12.0 | Lyktehus 3.0 | 5.6 5.6 7.0 | 1 G 126.6 - 139.5 Fra inn på Austneset til 137 m NØ av Hamntaren lanterne 2 W 139.5 - 142.2 Til 179 m SV av Guleskjeret og klar SV av Kvalsida 3 R 142.2 - 172.0 Til 77 m Ø av Aldøyna 4 G 172.0 - 193.0 Til 152 m Ø av Hengesteinen 5 W 193.0 - 194.9 Til klar V av 8 m grunnen nord for Midfjordflu og klar V av Tobbneset 6 R 194.9 - 238.8 Til mellom Senholmskjæra og lille Skardholmen 7 G 238.8 - 299.1 Til 181 m SV av Litlaralden 8 W 299.1 - 310.1 Til 177 m NØ av Kråka 9 R 310.1 - 323.9 Til 174 m Ø av Instegeita 10 G 323.9 - 8.9 Til 231 m V av Ystegeita 11 W 8.9 - 20.5 Til 45 m Ø av Austneset lykt 12 R 20.5 - 22.5 Til inn på landet nord for Austneset lykt. |
| 240200 25 | Værøy Bussaholmane, Ø | 61 17.0090 004 44.8835 | Q G | 4.2 | Lanterne på stang 5.2 | 2.3 | 1 G 0.0 - 360.0 Rundtlysende. |
| 240201 25 | Værlandet Bussaholmane, N NØ av Bussaholmane | 61 17.2128 004 44.3084 | Q W | 3.4 | Lanterne på stang 8.0 | 2.7 | 1 W 0.0 - 360.0 Rundtlysende. |
| 240202 25 | Værlandet Bussaholmane, V N av Bussaholmane | 61 17.1840 004 44.0348 | VQ G 0,5s | 3.6 | Lanterne på stang 6.3 | 2.7 | 1 G 0.0 - 360.0 Rundtlysende. |
| 240400 25 | Værøy Værøyhamn Værøyhamn Molo | 61 18.9760 004 43.9380 | Q G | 7.0 | Lanterne på stang | 1.4 | 1 G 0.0 - 360.0 Rundtlysende. |
| 240500 25 | Værøysundet Hamntaren Nord for Værøyhamn Molo | 61 19.1494 004 43.9665 | FI W 3s | 8.5 | Lanterne på stativ 11.5 | 3.6 | 1 W 0.0 - 360.0 Rundtlysende. |
| 240600 25 | Værøysundet Nordnessund, S Griseholmen Nordpynt | 61 19.1711 004 43.5863 | VQ G 0,5s | 6.2 | Lanterne på stang 6.5 | 2.1 | 1 G 0.0 - 360.0 Rundtlysende. |
| 240700 25 | Værøysundet Nordnessund, N Kulten | 61 19.2032 004 43.6151 | VQ R 0,5s | 8.5 | Lanterne på stang 6.4 | 2.2 | 1 R 0.0 - 360.0 Rundtlysende. |

| Fyrnr. Kartnr | Område Navn Beliggenhet | Posisjon | Karakter | Lys høyde [m] | Beskrivelse Høyde over grunnen [m] | Lysvidde R G W | Sektor - farge - retning - beskrivelse |
|------------------|---|---------------------------|------------|---------------------|---------------------------------------|-------------------------|--|
| 240800 25 | Sørværet Stroka, S molo Stroka søndre molo | 61 18.8540 004 42.2125 | Iso G 2s | 6.0 | Lanterne på stang | 2.7 | 1 G 0.0 - 360.0 Rundtlysende |
| 240900 25 | Værlandet Stroka, N molo Stroka nordre molo | 61 18.8803 004 42.2311 | Iso R 2s | 5.8 | Lanterne på stang 3.0 | 1.37 | 1 R 0.0 - 360.0 Rundtlysende |
| 241000 25 | Bulandet Årebrot På Årebrottet | 61 16.8301 004 37.9170 | Iso W 4s | 4.5 | Lanterne på stang 3.8 | 3.3 | 1 W 0.0 - 360.0 Rundtlysende. |
| 241100 25 | Sæingskjærålen Sæingskjærene Bulandet | 61 16.7528 004 38.0712 | Q G | 8.2 | Lanterne på stang 8.0 | 2.3 | 1 G 0.0 - 360.0 Rundtlysende |
| 241402 25 | Bulandet Vardesteinen nord av Langøy | 61 17.7350 004 38.5789 | Iso R 4s | 6.5 | Lanterne på stang | 3.4 | 1 R 0.0 - 360.0 Rundtlysende |
| 241600 25 | Bulandet Hovden S på Hovden | 61 16.9229 004 38.5991 | Oc WRG 6s | 11.8 | Lyktehus 3.0 | 3.4 3.4 3.9 | 1 G 207.0 - 309.3 2 W 309.3 - 0.5 3 R 0.5 - 22.0 4 G 22.0 - 64.7 Fra inn på Vardøy til klar SV av Søreflu grøn stake Til klar Ø av Sædingsskjerfluene og 288m Ø av Sædingsskjeret Til innover Sædingsskjeret og klar SØ av 9,3m grunne SØ av Storebåen. Til innover Klubben. |
| 241601 25 | Buelandet Hovden V Hovdesundet Ø | 61 16.9701 004 38.5066 | Fast G lys | 9.0 | HIB på stang 9.3 | 2.3 | 1 G 0.0 - 360.0 Rundtlysende |
| 241602 25 | Bulandet Myrebærskjeret Ø Hovdesundet V | 61 16.9554 004 38.4169 | Fast R lys | 9.0 | HIB på stang 9.3 | 2.4 | 1 R 0.0 - 360.0 Rundtlysende |
| 241603 25 | Bulandet Hovdesundet V av Hovdevågen | 61 17.1245 004 38.3116 | Iso G 2s | 6.5 | 10.0 | 2.2 | 1 G 0.0 - 360.0 Rundtlysende |
| 241604 25 | Bulandet Myrebærskjeret N N av Steinsøyna | 61 17.0353 004 38.3019 | Iso R 2s | 6.5 | 10.0 | 2.2 | 1 R 0.0 - 360.0 Rundtlysende |
| 241605 25 | Bulandet Gjørøynes S S av Gjørøyna | 61 17.1861 004 38.1806 | Fast G lys | 6.5 | HIB på stang 10.0 | 2.3 | 1 G 0.0 - 360.0 Rundtlysende |
| 241610 25 | Bulandet Nikøysen | 61 17.0367 004 38.2453 | Q W | 6.5 | 10.0 | 2.2 | 1 W 0.0 - 360.0 Rundtlysende |
| 241700 25 | Buelandet Bjørnøysund, V side SørVest av Melværet | 61 17.3299 004 40.1651 | Q R | 3.2 | Lanterne på stang 7.0 | 2.9 | 1 R 0.0 - 360.0 Rundtlysende. |
| 241701 25 | Buelandet Store Bjørnøy Bjørnøysundet | 61 17.3826 004 40.9181 | Iso G 2s | 4.0 | Lanterne på stang 6.0 | 3.6 | 1 G 0.0 - 360.0 Rundtlysende |
| 241702 25 | Buelandet Bjørnøysund, Ø side | 61 17.3261 004 41.4912 | Q R | 7.8 | Lanterne på stang 3.8 | 3.0 | 1 R 0.0 - 360.0 Rundtlysende. |

| Fyrnr. Kartnr | Område Navn Beliggenhet | Posisjon | Karakter | Lys høyde [m] | Beskrivelse Høyde over grunnen [m] | Lysvidde R G W | Sektor - farge - retning - beskrivelse |
|------------------|--|---------------------------|-------------------|---------------------|---------------------------------------|-------------------------|--|
| 241800 25 | Bulandet Olsundet På brukar Brattholmen | 61 17.6088 004 38.9962 | Oc (2) WRG 8s | 7.5 | Lyktehus 8.0 | 5.9 5.9 7.4 | 1 G 340.3 - 346.0 Fra innover Brattholmen til klar V av Håflua og Søreflua 2 W 346.0 - 5.6 Til klar Ø av Hovdeflua. 3 R 5.6 - 69.1 Til innover land Langøyyna langs Olsundbrua 4 G 69.1 - 153.6 Til klar Ø av Brosma 5 W 153.6 - 162.8 Til klar V av grunner V av Helleerveven 6 R 162.8 - 175.3 Til innover land ved Stangarholmen. |
| 241903 25 | Bulandet Tistelsund Holme S av Halsøy | 61 16.9895 004 36.8556 | Fast G lys | 7.5 | HIB på stang 4.0 | 2.9 | 1 G 0.0 - 360.0 Rundtlysende |
| 241904 25 | Bulandet Slottholmbåen Båe V av Halsøy | 61 17.0180 004 36.7568 | Fast R lys | 7.0 | HIB på stang 9.0 | 2.9 | 1 R 0.0 - 360.0 Rundtlysende |
| 241905 25 | Bulandet Merra På Merra | 61 17.1036 004 36.5574 | Iso G 4s | 5.0 | Lanterne på stang 8.0 | 3.5 | 1 G 0.0 - 360.0 Rundtlysende. |
| 241910 25 | Bulandet Kvaløybåen S Skjer SØ av Kvaløy | 61 17.3236 004 36.2705 | Fast R lys | 7.0 | HIB på stang 9.0 | 2.9 | 1 R 0.0 - 360.0 Rundtlysende |
| 241912 25 | Bulandet Snøreholmbåen På Snøreholmbåen | 61 17.5179 004 36.0925 | Iso R 2s | 4.0 | Lanterne på stang 7.0 | 3.5 | 1 R 0.0 - 360.0 Rundtlysende |
| 241914 25 | Bulandet Karltåna Snag Karlatåna | 61 17.6345 004 35.9099 | Iso R 2s | 6.0 | HIB på stang 8.0 | 3.2 | 1 R 0.0 - 360.0 Rundtlysende |
| 242000 25 | Bulandet Sandøy På øyas nordre del | 61 17.7086 004 35.5989 | Oc (3) WRG 10s | 26.0 | Lyktehus på underbygning 6.0 | 8.7 8.7 9.8 | 1 G 314.3 - 327.2 Fra inn på Hellersøyna til godt klar SV av Værøytåna 2 W 327.2 - 332.6 Til godt klar Ø av Lyngøytaren stang 3 R 332.6 - 6.4 Til klar Ø av Seiskallen 15m grunne 4 G 6.4 - 22.7 Til klar V av Lyrenakken grunner 5 W 22.7 - 94.3 Til klar S av Hammaren 6 R 94.3 - 99.5 Til innover Værøygrunnen 7 G 99.5 - 105.0 Til klar N av Værøygrunnen 8 W 105.0 - 150.2 Til klar V av 13 m Ternegrunnen 9 R 150.2 - 165.0 Til klar V av Langfallet 10 G 165.0 - 193.5 Til klar Ø av Håsteinbåen grunner 11 W 193.5 - 199.6 Til klar V av Nakken 12 R 199.6 - 225.8 Til klar NV av Storefluene grunner 13 G 225.8 - 230.4 Til klar SØ av Storefluene 14 W 230.4 - 237.9 Til klar N av Svarteskjæra og Grimeskallen 15 R 237.9 - 245.0 Til klar N av skjera nord av Helleerveven |
| 242200 25 | Bulandet Gjørøyneset Nord på Bulandet | 61 17.9948 004 37.9443 | Oc WRG 6s | 21.5 | Lyktehus 3.0 | 5.3 5.3 6.6 | 1 G 84.3 - 93.0 Fra klar N av Lakseskjeret til klar N av Buesteinane 2 W 93.0 - 103.0 Til klar S av søre Taren 3 R 103.0 - 166.1 Til klar Ø av Håsteinbåen og Vest av Olataren 4 G 166.1 - 173.7 Til klar Ø av Bergeflua og Olataren 5 W 173.7 - 183.1 Til klar V av Kubbeskjeret og Flatskjeret 6 R 183.1 - 214.2 Til klar SØ av Hammaren og SØ av Kvannskjæret 7 G 214.2 - 223.2 Til klar SØ av Storefluene 8 W 223.2 - 226.7 Til klar NV av Smellebåen og Smellebåskjeret 9 R 226.7 - 236.5 Til innover land på nordspissen av Helleerveven. |
| 242302 25 | Bulandet Landøy, nedre | 61 18.7130 004 41.7415 | Fast R lys | 9.0 | Lanterne på stang | 4.7 | 1 R 78.0 - 86.0 Lanterne lyser fra 078 til 086 grader Overrett med: 242304 Retning: 82.0 Beskrivelse: Leder inn mellom Langfalle |

| Fyrnr. Kartnr | Område Navn Beliggenhet | Posisjon | Karakter | Lys høyde [m] | Beskrivelse Høyde over grunnen [m] | Lysvidde R G W | Sektor - farge - retning - beskrivelse |
|------------------|--|---------------------------|------------|---------------------|---------------------------------------|-------------------------|---|
| 242304 25 | Buelandet Landøy, øvre | 61 18.7210 004 41.8594 | Fast R lys | 16.0 | Lanterne på stang | 4.7 | 1 R 78.0 - 86.0 Lanterne lyser fra 078 til 086 grader Overrett med: 242302 Retning: 82.0 Beskrivelse: Leder inn mellom Langfalle |
| 242400 25 | Værlandet Buaskjærtaren V av Landøyskjeret | 61 18.8446 004 41.7714 | VQ G 0,5s | 7.4 | Lanterne på stativ 10.5 | 2.1 | 1 G 0.0 - 360.0 Rundtlysende. |
| 242401 25 | Værlandet Strokataren N av Stroka molo | 61 18.9655 004 42.1506 | Q W | 6.8 | Lanterne på stativ 11.2 | 2.7 | 1 W 0.0 - 360.0 Rundtlysende. |
| 242402 25 | Værlandet Kalvøy N av Mårkletten | 61 19.2303 004 42.8851 | Q G | 4.0 | Lanterne på stang | 2.3 | 1 G 0.0 - 360.0 Rundtlysende. |
| 242403 25 | Værlandet Pernilleskjærtaren NNØ av Mårkletten | 61 19.2208 004 43.0366 | Q R | 3.5 | Lanterne på stang | 2.3 | 1 R 0.0 - 360.0 Rundtlysende. |
| 242500 25 | Værøy Krokkskjær Skjer øst for Krokksjær | 61 18.5378 004 41.3473 | Q R | 4.4 | Lanterne på stang 7.5 | 2.3 | 1 R 0.0 - 360.0 Rundtlysende. |
| 242800 25 | Vilnesfjorden Midtjordskjær På varden | 61 16.0832 004 53.8161 | FI W 3s | 8.6 | Lanterne på varde 4.5 | 3.6 | 1 W 0.0 - 360.0 Rundtlysende. |
| 242921 25 | Vilnesfjorden Ystetaren NV for Langøyna | 61 16.5522 004 55.3260 | Q G | 8.5 | Lanterne på stativ | 4.8 | 1 G 0.0 - 360.0 Rundtlysende |
| 242924 27 | Vilnesfjorden Møkalasset S av Krokholmen | 61 18.4158 005 1.1070 | Iso R 4s | 6.0 | Lanterne på stang | 4.9 | 1 R 0.0 - 360.0 Rundtlysende |
| 242926 27 | Vilnesfjorden Flatøysundet, V SØ for Søre Sauesundøyna | 61 19.4272 005 2.8060 | Iso R 4s | 7.0 | HIB på stang | 3.8 | 1 R 0.0 - 360.0 Rundtlysende |
| 242927 27 | Vilnesfjorden Flatøysundet, Ø NV for Flatøyna | 61 19.4774 005 2.9572 | Iso G 4s | 7.0 | HIB på stang | 3.8 | 1 G 0.0 - 360.0 Rundtlysende |
| 243000 25 | Vilnesfjorden Raudøyna Øyas SV pynt | 61 18.0036 004 54.1822 | Iso WRG 4s | 9.0 | Lyktehus 5.0 | 5.4 5.4 6.7 | 1 G 259.8 - 264.9 Fra S av Krabbeflu stang til klar S av Møkalasset varde 2 W 264.9 - 277.8 Til klar NNØ fra Grytøyholmen 3 R 277.8 - 327.5 Til innover Langøyna 4 G 327.5 - 346.2 Til klar V av Mørpølsa varde og klar V av vestligste Brattholmane. 5 W 346.2 - 1.7 Til klar Ø av Midtjordskjær lanterne 6 R 1.7 - 12.5 Til klar V av Midtjordskjær lanterne 7 G 12.5 - 87.3 Til klar N av Litte Skardholmen 8 W 87.3 - 118.7 Til klar SV av Senholmtaren 9 R 118.7 - 130.1 Til innover Senholmskjera 10 G 130.1 - 141.4 Til klar Ø av Trulstaren stang 11 W 141.4 - 154.4 Til klar V av Bleikeskjeret 12 R 154.4 - 159.9 Til innover Bolten og Bleikeskjeret. |

| Fyrnr. Kartnr | Område Navn Beliggenhet | Posisjon | Karakter | Lys høyde [m] | Beskrivelse Høyde over grunnen [m] | Lysvidde R G W | Sektor - farge - retning - beskrivelse |
|------------------|--|---------------------------|-------------|---------------------|---------------------------------------|-------------------------|--|
| 243101 27 | Vilnesfjorden Jantaren Syd av Askvoll | 61 19.0122 005 1.0096 | Q G | 4.8 | Lanterne på stang | 0.8 | G 0.0 - 360.0 |
| 243400 27 | Vilnesfjorden Vilnesfjord På Furenes | 61 18.2703 005 3.3880 | Iso WRG 2s | 10.2 | Lyktehus 3.0 | 5.1 5.1 6.4 | 1 G 64.6 - 68.4 Fra klar N av Korlaup til klar N av Araldeflua 4m grunne 2 W 68.4 - 84.4 Til klar S av Kobbeskeret 3 R 84.4 - 94.8 Til klar N av Bleikeskeret og klar S av Møkalasset lanterne 4 G 94.8 - 190.3 Til klar Ø av Flatøybåen stang 5 W 190.3 - 194.1 Til klar V av Haneskeret lanterne 6 R 194.1 - 233.5 Til innover land ved Helle 7 G 233.5 - 245.5 Til klar S av Vårdalsflua stang 8 W 245.5 - 249.4 Til klar N av Selbeden 9 R 249.4 - 256.8 Til inn på Fureneset. |
| 243500 27 | Vilnesfjorden Snekkeholmen | 61 18.0062 005 5.3893 | FI G 3s | 4.6 | Lanterne på stang 5.5 | 2.4 | 1 G 0.0 - 360.0 Rundtlysende. |
| 244200 27 | Dalsfjord Sveskjera Dalsfjordens sørside | 61 18.4910 005 10.5327 | Iso WRG 4s | 3.5 | Lyktehus 3.0 | 3.6 3.6 4.7 | 1 R 17.9 - 157.7 Fra innover Hellevika til klar Ø av Vårdalsflua stang 2 G 157.7 - 183.8 Til klar Ø av Fjellalandet 3 W 183.8 - 195.2 Til klar V av Straumsneset 4 R 195.2 - 273.6 Til klar N av Lakseskeret 5 G 273.6 - 299.5 Til innover land Breidvika. |
| 244400 27 | Dalsfjord Dalsøyna Dalsfjordens sørside | 61 21.9048 005 19.7781 | Iso WRG 6s | 8.5 | Lyktehus på underbygning 6.0 | 4.0 4.0 5.2 | 1 G 65.6 - 73.8 Fra innover Hegrenes til klar N av Straumsnes 2 W 73.8 - 78.4 Til klar S av Ripenes og klar S av Kleppeneset 3 R 78.4 - 255.4 Til klar S av Ottersteinen 4 G 255.4 - 268.6 Til klar N av fergekaiaen i Dale. |
| 244500 27 | Dalsfjorden Halsnes Halsnes | 61 22.4801 005 32.1048 | Oc WRG 6s | 15.0 | Lyktehus på underbygning 6.0 | 5.5 5.5 6.9 | 1 R 91.7 - 94.2 Fra inn på Verningsneset til klar N av Sætenes og 83m S av Laukeland 2 G 94.2 - 290.7 Til klar 100m SV av Geitaneset 3 W 290.7 - 294.1 Til klar 110m NØ av Nistadneset 4 R 294.1 - 307.6 Til inn mot Nistad. |
| 244700 27 | Askvoll Flatøyflu Granesundet | 61 19.0115 005 3.3266 | VQ (3) W 5s | 6.5 | Lanterne på stang 9.4 | 4.0 | W 0.0 - 360.0 |
| 244702 27 | Askvoll Nordøst Flatøy Granesundet | 61 19.4581 005 3.5744 | Q R | 6.3 | Lanterne på stang 11.0 | | R 0.0 - 360.0 |
| 244703 27 | Askvoll Haneskeret Granesundet | 61 19.5029 005 4.1384 | Q G | 6.1 | Lanterne på stang 7.1 | 3.7 | 1 G 0.0 - 360.0 Rundtlysende |
| 244800 27 | Granesund Granesund Prestøyna V side | 61 19.9418 005 3.2898 | Oc WRG 6s | 11.0 | Lyktehus 3.0 | 3.8 3.5 5.5 | 1 G 321.7 - 331.4 Fra over Haneskeret til klar SV av Haneskjæret 9,1m grunne 2 W 331.4 - 339.7 Til klar Ø av Nordøst Flatøy lanterne 3 R 339.7 - 21.5 Til klar V av Flatøysundet, Ø HIB og 2,4 meter grunna NV av Flatøy 4 G 21.5 - 99.9 Til klar N av nordre Sauesundøy 5 R 99.9 - 125.5 Til klar NØ av Englandsflua 6 G 125.5 - 158.9 Til klar Ø av Granebåen fyrlykt 7 W 158.9 - 160.6 Til klar V av Leitingnes 8 R 160.6 - 166.5 Til inn mot Røysetneset |
| 244828 27 | Granesundet Nordre Sauesundøy, Ø Nordre Sauesundøyna Ø | 61 19.8516 005 2.7122 | Iso R 4s | 7.0 | HIB på stang | 3.8 | 1 R 0.0 - 360.0 Rundtlysende |
| 244831 27 | Granesundet Prestøybåen NE for Prestøyna | 61 20.1276 005 3.0986 | Iso G 4s | 7.0 | HIB på stang | 3.8 | 1 G 0.0 - 360.0 Rundtlysende |

| Fyrnr. Kartnr | Område Navn Beliggenhet | Posisjon | Karakter | Lys høyde [m] | Beskrivelse Høyde over grunnen [m] | Lysvidde R G W | Sektor - farge - retning - beskrivelse |
|------------------|--|---------------------------|------------|---------------------|---------------------------------------|-------------------------|---|
| 244837 27 | Granesundet Trettenes Trettenes | 61 22.5716 005 1.5797 | Iso G 2s | 8.0 | HIB på stang | 2.7 | 1 G 0.0 - 360.0 Rundtlysende |
| 244900 27 | Granesundet Gjerdevikskjeret Gjerdevikskjeret | 61 20.8889 005 1.3019 | Iso W 2s | 5.6 | Lanterne på stang | 5.2 | 1 W 0.0 - 360.0 Rundtlysende. |
| 244901 27 | Granesund Askvoll molo | 61 20.7932 005 4.3114 | Fast R lys | 4.7 | Lanterne på stang | 1.1 | 1 R 0.0 - 360.0 Rundtlysende. |
| 245100 27 | Granesundet Granebåen På Granebåen | 61 22.8177 005 0.8776 | Iso WRG 6s | 8.0 | Lyktehus på stativ 13.0 | 4.7 4.7 6.0 | 1 G 359.5 - 132.8 Fra innover land ved Grane til 170m NØ av holme N av Kjerengeholmen. 2 W 132.8 - 147.6 Til 115m SV av Storøyna. 3 R 147.6 - 211.3 Til 147m NV av land ved Sanden. 4 G 211.3 - 335.0 Til 96m V av Leitingnes og klar V av Røyseteneset. 5 W 335.0 - 342.8 Til 104m Ø av Trælevikneset og klar Ø av Haugsflua stang. 6 R 342.8 - 359.5 Til første grense. |
| 245500 25 | Stavfjorden Tussen Moldværløia | 61 22.5855 004 50.1131 | Iso WRG 4s | 15.0 | Lyktehus på søyle 13.5 | 6.3 6.3 7.8 | 1 R 8.2 - 17.7 Fra inn på Tvibyrgje til klar V av 8 m grunnen med stake vest for Tvibyrgje og 460 m V av Tobbeneset 2 G 17.7 - 53.2 Til klar NV av Smellebåskjær 3 R 53.2 - 62.5 Til klar S av Storefluene og klar S av Flatskjær 4 G 62.5 - 83.1 Til klar N av Kroken 5 W 83.1 - 90.9 Til klar S av 3,7 m grunnen på Nilsolanakken 6 R 90.9 - 155.7 Til 268m Ø av lille Kvannskjær 7 G 155.7 - 182.1 Til 359 m Ø av Blåna lanterne 8 W 182.1 - 194.7 Til klar V av Kallsflua og Storeflua og 348 m V av Midtjordskjær 9 R 194.7 - 217.0 Til innover Storøyna 10 G 217.0 - 244.1 Til 188 m S av Heggøyfluene 11 W 244.1 - 257.0 Til 200 m N av Guleskjær og klar N av 5,5 m grunne 12 R 257.0 - 261.4 Til innover Guleskjær. |
| 245650 25 | Stavfjorden Herland Ø molo Herland østre moloende | 61 21.3401 004 53.4711 | Fast R lys | 10.0 | HIB på stang 7.0 | 3.4 | 1 R 0.0 - 360.0 Rundtlysende |
| 245651 25 | Stavfjorden Herland V molo Herland vestre moloende | 61 21.3629 004 53.3978 | Fast G lys | 10.0 | HIB på stang 7.0 | 4.2 | 1 G 0.0 - 360.0 Rundtlysende |
| 245700 25 | Stavfjorden Hindøysund Hindøysundet | 61 22.2702 004 53.7241 | Iso WRG 6s | 7.0 | Lyktehus på stativ 11.2 | 3.3 3.3 4.4 | 1 G 153.2 - 158.7 Fra Svelungen til 60m Ø av Svelungen og klar V av 3,4m grunnen 2 W 158.7 - 161.3 Til 153m V av Måsnestua båke 3 R 161.3 - 211.1 Til klar SØ av Guleskjerflua stang 4 G 211.1 - 25.5 Til 75m V av Bjørneset 5 W 25.5 - 29.5 Til 97m Ø av Griseskjeret 6 R 29.5 - 45.5 Til innpå Hansholmen V av lykten. |
| 246000 25 | Stavfjorden Heggøyna Nord for Atløy | 61 23.2086 004 55.5167 | Iso WRG 6s | 9.5 | Lyktehus 3.0 | 4.0 4.0 5.2 | 1 G 258.7 - 273.2 Fra S av Lauvholmen til klar S av 6m grunnen sør for Skomsøya 2 W 273.2 - 304.6 Til 59m N av Hjartneset 3 R 304.6 - 67.6 Til 92m N av Måsnesholmen 4 G 67.6 - 80.3 Til klar N av 2,5m grunnen på Tusssenakken og klar N av Tusssen lykt 5 W 80.3 - 87.9 Til 74m S av Heggøybåen stang 6 R 87.9 - 104.5 Til innover land på Heggøya. |
| 246100 27 | Tvibyrgje - Stavfjorden Høyvik molo Seljevoll | 61 22.2961 004 59.1362 | Fast R lys | 8.0 | Lanterne på stang | 1.6 | 1 R 0.0 - 360.0 Rundtlysende |

| Fyrnr. Kartnr | Område Navn Beliggenhet | Posisjon | Karakter | Lys høyde [m] | Beskrivelse Høyde over grunnen [m] | Lysvidde R G W | Sektor - farge - retning - beskrivelse |
|------------------|--|---------------------------|---------------|---------------------|---------------------------------------|-------------------------|--|
| 246200 27 | Stavfjorden Raudøyna vestpynt NV på Raudøyna | 61 23.2778 004 57.6817 | Iso WRG 2s | 11.5 | Lyktehus på underbygning 13.2 | 5.9 5.9 7.4 | 1 G 74.5 - 80.9 Fra inn på Måsnesholmen til 245m N av Måsnesholmen, klar N av Guleskjeret og klar 2.5m grunne Tussenakken. 2 W 80.9 - 83.5 Til 62m S av Heggøyna 3 R 83.5 - 134.1 Til 162m NNØ av Einebærskjeret 4 G 134.1 - 183.7 Til klar Ø av Ryggene 9m grunne og Folvågfluene 4,6m grunne 5 W 183.7 - 189.9 Til 196m V av Stavenes lykt 6 R 189.9 - 241.3 Til klar S av landet ved Steinset 7 G 241.3 - 243.7 Til klar N av 15m grunne N av Folvågneset. |
| 246400 27 | Stavfjorden Stavenes Havnas N side | 61 24.8983 004 58.5228 | Oc WRG 6s | 7.4 | Lyktehus 3.5 | 6.0 6.0 7.4 | 1 R 352.5 - 1.6 Fra inn på Storøyna til klar Ø av Kjerengeholmen. 2 G 1.6 - 17.7 Til klar V av Raudøy vestpynt fyrlykt. 3 W 17.7 - 31.8 Til klar Ø av Lauvholmen. 4 R 31.8 - 40.1 Til klar SØ av Melsholmen. 5 G 40.1 - 157.2 Til klar NØ av Ryggene og klar Ø av Ryggeflua. 6 W 157.2 - 181.4 Til kloss V av 4 m grunnen ved Stavenes og V av Holevikflua 12m. 7 R 181.4 - 193.6 Til inn på Stavenes N av lykta. |
| 246600 25 | Tvibyrgje - Stavfjorden Blåna Smelværleia | 61 24.6225 004 49.8569 | FI (2) W 5s | 14.5 | Lanterne på stativ 15.0 | 7.1 | 1 W 0.0 - 360.0 Rundtlysende. Racon Signal: Morsetegn B m/utstrekning 1.12 n.mil Type: (TOFAR) |
| 246800 27 | Askrova Båane SSØ av Vesleskjeret | 61 29.0219 004 58.3951 | VQ (3) W 5s | 10.5 | Lanterne på stativ 10.8 | 5.5 | 1 W 0.0 - 360.0 Rundtlysende |
| 247000 27 | Stavfjorden Trefotskjer Tansøyosen | 61 29.0299 004 59.5637 | Oc (2) WRG 8s | 9.5 | Lyktehus på stativ 8.7 | 7.1 7.1 8.6 | 1 R 289.2 - 296.2 Fra inn mot sørsiden av Mortingskjeret til 253m S av Skogja og klar NØ av Kvalstadskallene 8,5m grunne 2 G 296.2 - 8.2 Til klar V av 9m grunnen nord for Stavenes og klar V av Stavenes lykt 3 W 8.2 - 11.0 Til klar Ø av 4,6m grunnen på Folvågfluene og klar Ø av Faneskjera 4 R 11.0 - 32.1 Til 174m NV for Kråka ved varden, og klar 1,5m grunne 5 G 32.1 - 43.7 Til klar NV av Kallsflua stake og Naustholmflua 6 W 43.7 - 48.2 Til klar SØ av 12m Ternegrunnen 7 R 48.2 - 61.5 Til klar SØ av Ånaldeflua 5,8m 8 G 61.5 - 175.2 Til 138m V av Tansøyosen lanterne 9 R 175.2 - 188.9 Til inn på Høyholmen. |
| 247051 27 | Askrova Tansøyosen Tansøyosen | 61 29.8296 004 59.5830 | Iso G 4s | 8.6 | HIB på stang | 3.8 | 1 G 0.0 - 360.0 Rundtlysende |
| 247053 27 | Askrova Leieskjera NV av Leieskjera | 61 30.4127 005 0.0335 | Iso G 4s | 7.5 | HIB på stang | 3.8 | 1 G 0.0 - 360.0 Rundtlysende |
| 247200 27 | Brufjorden Askrova Ø av Klubben | 61 30.5927 004 59.7537 | Oc WRG 6s | 4.8 | Lyktehus på stativ med IB 6.3 | 5.3 5.3 6.6 | 1 G 173.3 - 180.6 Fra inn på land Hærneset til klar Ø av Oddane lanterne 2 W 180.6 - 266.1 Til klar N av Marøydroga 3 R 266.1 - 305.4 Til klar N av Brimholmen 4 G 305.4 - 9.6 Til klar V av Tansøyosen HIB og klar V av Trefotskjer lykt 5 W 9.6 - 18.3 Til klar Ø av Båane lanterne 6 R 18.3 - 47.2 Til inn på Askrova sør for lykta. |

| Fyrnr. Kartnr | Område Navn Beliggenhet | Posisjon | Karakter | Lys høyde [m] | Beskrivelse Høyde over grunnen [m] | Lysvidde R G W | Sektor - farge - retning - beskrivelse |
|------------------|---|---------------------------|------------|---------------------|---------------------------------------|-------------------------|--|
| 247400 26 | Rekstafjorden Kvannskjeret V av Asksova | 61 31.1083 004 52.8590 | Iso WRG 4s | 13.5 | Lyktehus på søyle 6.8 | 5.4 5.4 6.7 | 1 W 186.9 - 190.0 Fra 852m Ø av Værholmene og klar 4.4m grunne til 366m V av Stårøyskjeret 2 R 190.0 - 297.1 Til 134m NØ av Raudøyskjeret 3 G 297.1 - 334.7 Til 127m V av Æsøybåen stang 4 W 334.7 - 338.3 Til 200m Ø av skjer Ø av Gullholmen 5 R 338.3 - 357.1 Til 445m V av Gullholmen, og klar mellom 1,9m og 7,0 m grunne. 6 G 357.1 - 7.6 Til klar V av 6.2m grunne på Grunnflua 7 W 7.6 - 12.8 Til klar Ø av 7,8 m grunnen på Sørbåene 8 R 12.8 - 46.2 Til klar N av 4.5m grunnen N av Smellen 9 G 46.2 - 57.4 Til klar N av 2.4m grunnen på Jakteliffallet 10 W 57.4 - 77.8 Til klar S av Svarteskjeret 11 R 77.8 - 122.0 Til midt over Store Kvalsteinen og over Tindeskjeret 12 G 122.0 - 186.9 Til førstnevnte grense. |
| 247401 26 | Askrova Kuneset | 61 31.7521 004 55.0476 | FI W 5s | 7.6 | Lanterne på stang | 2.6 | W 0.0 - 360.0 |
| 247402 26 | Askrova Lite Stårøya | 61 32.8053 004 55.4489 | FI G 5s | 5.8 | Lanterne på stang | 1.2 | G 0.0 - 360.0 |
| 247404 26 | Askrova Valvika (privat) SV av Valvikholmen | 61 31.4230 004 55.2981 | FI R 3s | 2.0 | Lanterne på stang | 1.5 | 1 R 0.0 - 360.0 Rundtlysende |
| 247405 26 | Askrova Hageskjærtaren | 61 32.3249 004 55.1425 | Q W | 2.7 | Lanterne på stang | 2.3 | 1 W 0.0 - 360.0 Rundtlysende. |
| 247500 27 | Brufjorden Oddane Oddetåa | 61 33.1139 004 59.3881 | FI R 3s | 14.2 | Lanterne på varde 10.2 | 3.5 | 1 R 0.0 - 360.0 Rundtlysende |
| 247901 27 | Brufjorden Monsholmgrunnen | 61 32.2821 005 9.5463 | Q G | 5.5 | Lanterne på stang | 2.0 | 1 G 0.0 - 360.0 Lanterne rundtlysende grønn |
| 248000 27 | Brufjorden Stavangsund Stavang - SØ for Stavøya | 61 32.3451 005 9.6712 | Iso WRG 6s | 6.3 | Lyktehus på stativ 10.0 | 4.0 4.0 5.2 | 1 G 257.3 - 288.2 Fra innover Kyrholmen til S av Notaholmen. 2 W 288.2 - 291.3 Til klar N av 6,5m grunnen V for Stavang. 3 R 291.3 - 44.6 Til klar NV av Korsen og Langeneset. 4 G 44.6 - 65.6 Til klar N av Monsholmgrunnen lanterne. 5 W 65.6 - 106.9 Til 172m SSV av Langøya. 6 R 106.9 - 124.8 Til innpå landet ved Storøy. |
| 248004 27 | Askrova Notaholmen Stavangsundet | 61 32.2751 005 10.5470 | Iso R 2s | 7.0 | HIB på stang | 1.6 | 1 R 0.0 - 360.0 Rundtlysende |
| 248006 27 | Askrova Kyrholmen, Ø Stavangsundet | 61 32.3393 005 10.6070 | Fast R lys | 7.5 | HIB på stang | 1.6 | 1 R 0.0 - 360.0 Rundtlysende |
| 248007 27 | Askrova Stavangsundet | 61 32.4535 005 10.7001 | Fast G lys | 7.2 | HIB på stang | 1.9 | 1 G 0.0 - 360.0 Rundtlysende |
| 248400 27 | Bjørneset Floknesvågen Bjørneset | 61 28.3767 005 14.4888 | Q R | 7.9 | Lanterne på stang 5.6 | 2.3 | 1 R 0.0 - 360.0 Rundtlysende |

| Fyrnr. Kartnr | Område Navn Beliggenhet | Posisjon | Karakter | Lys høyde [m] | Beskrivelse Høyde over grunnen [m] | Lysvidde R G W | Sektor - farge - retning - beskrivelse |
|------------------|--|---------------------------|---------------|---------------------|---------------------------------------|-------------------------|--|
| 248500 27 | Brufjorden Flokenes Flokeneset | 61 28.9454 005 13.8360 | Iso WRG 4s | 8.7 | Lyktehus på underbygning 6.0 | 4.9 4.9 6.2 | 1 R 9.9 - 19.0 Fra innover Bardholmen til klar SØ av Kviteskeret 2 G 19.0 - 28.4 Til klar NV av Kviteskeret 3 W 28.4 - 38.1 Til klar SØ av Svartskjertaren stang 4 R 38.1 - 57.0 Til over Svartskjeret 5 G 57.0 - 73.5 Til klar N av Svartskjeret, 4m grunne NNØ for Svartskjeret ligger i hvit sektor 6 W 73.5 - 75.5 Til klar S av Grunnefluna stang 7 R 75.5 - 87.7 Til klar S av Brugalten stang og klar N av Grunneflu stang 8 G 87.7 - 115.9 Til klar NØ av Marøytåa 9 W 115.9 - 129.2 Til klar SV av Fløholmen 10 R 129.2 - 168.2 Til klar V av Svortevikholmen 11 G 168.2 - 265.8 Til klar S av Apalset 12 W 265.8 - 269.4 Til klar N av Dyvikeneset 13 R 269.4 - 282.8 Til innover Sølsvåg. |
| 248600 27 | Brufjorden Lite Barbroholmen Nord av Svanøy | 61 30.1901 005 7.3091 | Q G | 7.0 | Lanterne på stang 3.0 | 2.0 | 1 G 0.0 - 360.0 Rundtlysende |
| 248900 27 | Førdefjorden Helleneset Helleneset | 61 27.2928 005 28.8523 | Oc (2) WRG 8s | 13.0 | Lyktehus 3.0 | 3.5 3.5 4.6 | 1 G 270.0 - 272.8 Fra inn på Nåneset til klar S av Nåneset 2 W 272.8 - 280.3 Til klar N av Helgøyna 3 R 280.3 - 109.4 Til midt i Ålasundet 4 G 109.4 - 115.9 Til inn på Straumsnes. |
| 249000 27 | Førdefjorden Geitsneset Geitsneset | 61 28.6521 005 39.7075 | Iso WRG 6s | 4.7 | Lyktehus 3.0 | 4.3 4.3 5.5 | 1 G 31.9 - 64.4 Fra inn mot Bjørkedalsneset til klar NV av nordre Nobbeneset 2 W 64.4 - 66.1 Til klar SØ av nes Ø for Hestvika 3 R 66.1 - 156.4 Til innover land ved Holmeset 4 G 156.4 - 203.5 Til klar Ø av Holmesetholmane og klar Ø av Liabøen 5 W 203.5 - 224.7 Til klar NV av Høna 6 R 224.7 - 238.2 Til inn på landet sør for Høna. |
| 249200 27 | Førdefjorden Ulltangneset På neset | 61 28.8819 005 47.7834 | Oc WRG 6s | 4.5 | Lyktehus 4.0 | 4.0 4.0 5.2 | 1 G 119.1 - 123.4 Fra innover land ved Stranda til klar NØ av Hauganeset. 2 W 123.4 - 134.9 Til klar SV av Skompen 3 R 134.9 - 267.6 Til klar N av Erdalandet stang 4 G 267.6 - 335.4 Til klar V av Bjørnsneset 5 W 335.4 - 342.0 Til klar Ø av Kyrkjeteigen 6 R 342.0 - 344.7 Til klar Ø av Kyrkjeteigen. |
| 250000 27 | Solheimsfjorden Andalsskjærene Storøy v side | 61 33.9489 005 1.1702 | FI W 3s | 11.0 | Lanterne på søyle 6.7 | 2.9 | 1 W 0.0 - 360.0 Rundtlysende. |
| 250100 27 | Stavøya Bjørnholmen Vedøysundet | 61 33.7115 005 3.2343 | VQ G 0,5s | 6.5 | Lanterne på stang 6.0 | 2.1 | 1 G 0.0 - 360.0 Rundtlysende |
| 250200 27 | Veidesundet Veøya Brufjorden | 61 33.7503 005 2.8184 | Q R | 6.5 | Lanterne på stang 6.0 | 2.3 | 1 R 0.0 - 360.0 Rundtlysende |
| 250300 27 | Veidesundet Bogøya Brufjorden | 61 33.8006 005 2.8099 | Q G | 6.0 | Lanterne på stang 6.0 | 2.3 | 1 G 0.0 - 360.0 Rundtlysende |
| 250500 27 | Solheimsfjorden Geitholmen Vasreset | 61 35.0946 005 2.9841 | FI R 5s | 10.3 | Lanterne på stang 4.0 | 2.4 2.9 | 1 R 0.0 - 360.0 Rundtlysende. |
| 251000 27 | Solheimsfjorden Skarveskjær | 61 35.4677 005 10.4394 | FI W 3s | 7.3 | Lanterne på søyle | 3.7 | 1 W 0.0 - 360.0 Rundtlysende. |

| Fyrnr. Kartnr | Område Navn Beliggenhet | Posisjon | Karakter | Lys høyde [m] | Beskrivelse Høyde over grunnen [m] | Lysvidde R G W | Sektor - farge - retning - beskrivelse |
|------------------|--|---------------------------|-------------------|---------------------|---------------------------------------|-------------------------|---|
| 251500 26 | Kinn Ytterøyane Nordvest for Kinn | 61 34.2464 004 40.8051 | FFI (3) W 30s | 59.0 | Rødt tårn m/1 hvitt belte 20.4 | 10.6 | 1 W 0.0 - 360.0 Rundtlysende. |
| 251700 26 | Kinn Ternehaug Nordvest for Kinn | 61 34.5266 004 41.2704 | Iso WRG 6s | 22.0 | Lyktehus på underbygning 6.0 | 6.4 6.4 7.2 | 1 G 49.8 - 74.4 Fra inn over Ytterøyane til klar N av Olsflua 2 W 74.4 - 92.7 Til klar S av Havfluene og Sva 3 R 92.7 - 104.5 Til godt klar S av Tyskerfalla 1,5m og klar N av Nordre Sva 4 G 104.5 - 183.6 Til klar Ø av Bysa 5 W 183.6 - 196.6 Til klar V av Kvitingfalla 6 R 196.6 - 227.4 Til klar SØ av Kvitingane og kloss NV av Erteskjeret 7 G 227.4 - 238.5 Til klar S av 6,9m gr. sør for L. Batalden og klar S av L. Batalden 8 R 238.5 - 242.6 Til klar N av 3,5m grunnen ved Svartskjæret 9 G 242.6 - 281.6 Til klar S av sørligste skvalpeskjær sør for Nærøya 10 W 281.6 - 283.8 Til klar N av Fallet stang 11 R 283.8 - 292.8 Til klar rett S av Fallet stang |
| 251900 26 | Kinn Sandøy Rekstenfjord, sør for Kinn | 61 33.0436 004 45.8171 | Oc (3) WRG 10s | 16.0 | Lyktehus på underbygning 6.0 | 8.2 8.2 9.3 | 1 G 221.9 - 257.6 Fra inn mot landet på Kinn til klar S av Kytringsholmen 2 W 257.6 - 264.2 Til klar N av St. Stårøya 3 R 264.2 - 8.3 Til klar V av Little Leiesteinen og klar Ø av 7,5 m grunne N for Leisteinen 4 G 8.3 - 66.6 Til klar NV av 13 m grunne i Jongsgrunnfalla 5 W 66.6 - 69.5 Til klar SØ av 11 m grunne på Børjenakken 6 R 69.5 - 104.4 Til inn på Kinn |
| 252001 26 | Brufjorden Rognaldsvåg molo | 61 33.6577 004 47.1119 | Iso G 2s | 6.0 | Lanterne på stang | 1.5 | 1 G 0.0 - 360.0 Lanterne rundtlysende grønn |
| 252100 26 | Kinn, Kinnesund Kinnesund Kinns Ø-side | 61 33.8500 004 46.3537 | Oc (2) WRG 8s | 7.9 | Lyktehus på underbygning 5.3 | 5.0 5.0 5.9 | 1 G 141.7 - 157.9 Fra inn på landet på Kinn nord for lykta til klar Ø av Kvitingane 2 W 157.9 - 164.6 Til klar V av Skallefluene og Skalleflua YBY 3 R 164.6 - 203.9 Til klar NV av Sundarholmane 4 G 203.9 - 326.2 Til klar 4,4m SV for Korsneset, klar VSV av 7,9 meter gunne S av Helleskjæret 5 W 326.2 - 331.4 Til klar Ø av skjær SØ for Tyskeneset og klar NØ av skjæra øst for Åkerøya 6 R 331.4 - 352.1 Til inn på landet på Åkerøya |
| 252800 26 | Skorpefjorden Æsøysundet Skorpas sørvestside | 61 34.9935 004 47.0122 | Oc WRG 6s | 8.8 | Lyktehus på stativ 6.0 | 4.5 4.5 5.2 | 1 G 273.0 - 59.4 Fra 161 m S av Skorpevågen lanterne til 482 m NV av Raudskjeret 2 W 59.4 - 63.6 Til 477 m SSØ av Store Svartskjer (OBS 8,5m grunne i hvit sektor - rett nord av Raudskjeret) 3 R 63.6 - 78.6 Til innover Nærøya 4 G 78.6 - 100.1 Til 482 m NNØ av Erteskjeret 5 W 100.1 - 105.5 Til 800 m SSV av vestre skjer på Kvitingane 6 R 105.5 - 116.1 Til klar SV av Kvitingane. |
| 252802 26 | Æsøysund Æsøysund molo Æsøysund molo | 61 35.1158 004 47.2574 | Fast R lys | 9.0 | Lanterne på stang 6.0 | 1.4 | 1 R 0.0 - 360.0 Rundtlysende |
| 252901 26 | Skorpefjorden Skorpevågen | 61 35.0283 004 48.9326 | Q G | 5.2 | Lanterne på stang 8.3 | 3.38 | 1 G 0.0 - 360.0 Lanterne rundtlysende grønn |
| 252924 26 | Skorpefjorden Syndarholmane Rognaldsvåg | 61 33.8731 004 46.7921 | Q R | 7.0 | Lanterne på stang | 3.5 | 1 R 0.0 - 360.0 Rundtlysende |
| 252925 26 | Skorpefjorden Brennevinståa Rognaldsvåg | 61 33.8678 004 46.9675 | Q G | 6.2 | Lanterne på stang | 1.7 | 1 G 0.0 - 360.0 Rundtlysende |
| 253002 26 | Skorpefjorden Hestøyfjora | 61 34.4839 004 50.3703 | FI G 3s | 4.8 | Lanterne på stang | 1.4 | 1 G 0.0 - 360.0 Rundtlysende. |

| Fyrnr. Kartnr | Område Navn Beliggenhet | Posisjon | Karakter | Lys høyde [m] | Beskrivelse Høyde over grunnen [m] | Lysvidde R G W | Sektor - farge - retning - beskrivelse |
|------------------|--|---------------------------|---------------|---------------------|---------------------------------------|-------------------------|--|
| 253003 26 | Skorpefjorden Laksholmane | 61 34.5282 004 52.4644 | FI G 3s | 2.7 | Lanterne på stang | 1.4 | 1 G 0.0 - 360.0 Rundtlysende. |
| 253004 26 | Skorpefjorden Rekstaosen | 61 34.7559 004 53.0347 | FI W 3s | 3.7 | Lanterne på stang | 2.5 | 1 W 0.0 - 360.0 Rundtlysende. |
| 253022 26 | Nekskøysundet Nekskøysundet | 61 34.6536 004 56.4299 | | | Lanterne på stang | | R 0.0 - 360.0 |
| 253032 26 | Skorpefjorden Vardeneset Rognaldsvåg | 61 34.0734 004 47.2666 | Q R | 7.5 | Lanterne på stang | 1.5 | 1 R 0.0 - 360.0 Rundtlysende |
| 253033 26 | Skorpefjorden Rognaldsvåg Varde Rognaldsvåg molo | 61 33.9623 004 47.3208 | Fast G lys | 8.6 | HIB på stang | 1.9 | 1 G 0.0 - 360.0 Rundtlysende |
| 253034 26 | Skorpefjorden Rognaldsvåg, Ø | 61 33.9608 004 47.3748 | Fast R lys | 8.1 | HIB på stang | 1.6 | 1 R 0.0 - 360.0 Rundtlysende |
| 253100 26 | Skorpefjorden Tretteskjerstonga Tretteskjeret | 61 35.0256 004 54.5286 | Q R | | Lanterne på stang | | R 0.0 - 360.0 |
| 253150 26 | Skorpefjorden Hansenakken Selvåg | 61 34.3000 004 52.8360 | Iso R 2s | 5.4 | HIB på stang | 1.6 | 1 R 0.0 - 360.0 Rundtlysende |
| 253300 26 | Florø Ånnøyskjeret På Ånnøyskjeret | 61 35.7894 004 56.2686 | Oc (2) WRG 8s | 6.8 | Lyktehus 4.3 | 6.2 6.2 7.1 | 1 R 238.8 - 248.6 Fra inn på Indre Ånnøya til klar S av Stabben fyrstasjon 2 G 248.6 - 253.4 Til klar S av Grasskjerbåen HIB. 3 W 253.4 - 260.4 Til klar NV av Havrenesbåen 7,7m grunne 4 R 260.4 - 286.3 Til klar NØ av Måsholmskjeret lanterne 5 G 286.3 - 33.7 Til innpå Flateskjeret og Grindholmane 6 R 33.7 - 67.3 Til klar NV av Grindholmane nordvestre stang 7 G 67.3 - 74.6 Til klar N av Tjeldneset 8 W 74.6 - 76.4 Til klar S av Skorpen v/innløpet til Skorpevågen (Tjeldnesflua 9,1m grunne i hvit sektor) 9 R 76.4 - 93.5 Til inn på landet på Ytre Ånnøya. |
| 254001 27 | Florø Færøybåen Nekskøyosen | 61 34.7723 004 57.4089 | Iso G 2s | 7.7 | HIB på stativ 11.4 | 1.7 | 1 G 0.0 - 360.0 Rundtlysende |
| 254200 27 | Florø Nekskøyosen På Haneholmen | 61 34.8859 004 56.8542 | Oc WRG 6s | 9.0 | Lyktehus 3.0 | 5.3 5.3 6.2 | 1 R 179.9 - 185.7 Fra klar Ø av Ånnøyholmbåen HIB til klar Ø av Stabbefflua stang 2 G 185.7 - 193.8 Til klar Ø av Stabben fyrstasjon 3 W 193.8 - 207.0 Til klar NV av Svartskjerbåen HIB og klar NV av Nordre Kalvatåa HIB 4 R 207.0 - 269.8 Til inn på Færøya 5 G 269.8 - 314.9 Til klar SV av Vardeneset varde 6 W 314.9 - 320.1 Til godt klar NØ av Oddane lanterne 7 R 320.1 - 3.8 Til mørk inn mot Lakseneset påSøre Nekskøya. |
| 254202 27 | Florø Florsvikfluene Nekskøyosen | 61 35.1285 004 56.8493 | Q R | 9.0 | HIB på stativ 15.0 | 1.6 | 1 R 0.0 - 360.0 Rundtlysende |
| 254203 27 | Florø Nordre Kalvatåa Færøykalven NV | 61 35.2653 004 57.3479 | Q G | 9.0 | HIB på stativ 13.1 | 1.7 | |

| Fyrnr. Kartnr | Område Navn Beliggenhet | Posisjon | Karakter | Lys høyde [m] | Beskrivelse Høyde over grunnen [m] | Lysvidde R G W | Sektor - farge - retning - beskrivelse |
|------------------|---|---------------------------|------------|---------------------|---------------------------------------|-------------------------|---|
| 254400 27 | Florø Østre Furusund, S Floretåa | 61 34.6936 005 0.2208 | Q G | 8.6 | Lanterne på stang 4.0 | 1.4 | 1 G 0.0 - 360.0 Rundtlysende. |
| 254500 27 | Florø Østre furusund, N NØ av Ausa | 61 34.8741 005 0.0744 | VQ G 0,5s | 3.6 | Lanterne på stang | 1.3 | 1 G 0.0 - 360.0 Rundtlysende. |
| 254730 27 | Florø Håskjera | 61 35.3298 004 58.7337 | Iso R 4s | 7.3 | Lanterne på stang | 2.3 | R 0.0 - 360.0 |
| 254731 27 | Florø Perholmflu Måsholmsundet | 61 35.1963 004 58.8987 | Iso G 4s | 6.4 | HIB på stang | 2.3 | 1 G 0.0 - 360.0 Rundtlysende |
| 254732 27 | Florø Måsholmsundet, NV Måsholmsundet | 61 35.2124 004 59.1764 | Fast R lys | 6.5 | HIB på stang | 2.0 | 1 R 0.0 - 360.0 Rundtlysende |
| 254733 27 | Florø Måsholmsundet, SV | 61 35.1552 004 59.1734 | Fast G lys | 6.7 | HIB på stang | 2.0 | 1 G 0.0 - 360.0 Rundtlysende |
| 254734 27 | Florø Måsholmsundet, NØ Måsholmsundet | 61 35.1855 004 59.3442 | Fast R lys | 6.3 | HIB på stang | 2.0 | 1 R 0.0 - 360.0 Rundtlysende |
| 254735 27 | Florø Måsholmsundet, midtre | 61 35.1338 004 59.3208 | Fast G lys | 6.7 | HIB på stang | 2.0 | 1 G 0.0 - 360.0 Rundtlysende |
| 254737 27 | Florø Måsholmsundet, SØ | 61 35.1108 004 59.4723 | Iso G 2s | 6.7 | HIB på stang | 1.9 | G 0.0 - 360.0 |
| 254739 27 | Florø Kylleren Gunnhildvågen | 61 34.9734 004 59.8255 | Iso W 6s | 6.5 | HIB på stang 15.0 | 2.6 | 1 W 0.0 - 360.0 Rundtlysende |
| 254843 27 | Florø Måsholmskjeret Gunnhildvågen | 61 35.3471 004 59.2019 | Q G | 5.6 | Lanterne på stang | 1.5 | 1 G 0.0 - 360.0 Rundtlysende |
| 254845 27 | Florø Måsholmen Måsholmen | 61 35.2620 004 59.3742 | Q G | 5.4 | Lanterne på stang | 1.5 | 1 G 0.0 - 360.0 Rundtlysende. |
| 254846 27 | Florø Trolleskjeret Gunnhildvågen V | 61 35.1924 004 59.5264 | Q R | 5.9 | Lanterne på stang | 1.5 | 1 R 0.0 - 360.0 Rundtlysende. |
| 254903 27 | Florø Gunnhildvågen, nedre Florsneset | 61 34.9774 005 0.4718 | Fast G lys | 18.6 | Lanterne på stativ | 4.0 | 1 G 102.0 - 115.0 Lyssektor Overrett med: 254905 Retning: 108.4 Beskrivelse: |

| Fyrnr. Kartnr | Område Navn Beliggenhet | Posisjon | Karakter | Lys høyde [m] | Beskrivelse Høyde over grunnen [m] | Lysvidde R G W | Sektor - farge - retning - beskrivelse |
|------------------|---|---------------------------|-------------------|---------------------|---------------------------------------|-------------------------|--|
| 254905 27 | Florø Gunhildvågen, øvre Florsneset | 61 34.9618 005 0.5691 | Fast G lys | 21.6 | Lanterne på stativ | 4.0 | 1 G 102.0 - 115.0 Lyssektor Overrett med: 254903 Retning: 108.4 Beskrivelse: |
| 255051 27 | Florø Kalvatåa, Østre Kalvatåa | 61 35.1832 004 57.8484 | FI G 3s | 3.5 | Lanterne på stang 6.5 | | 1 G 0.0 - 360.0 Rundtlysende |
| 255300 27 | Florø Stonga Stongaoksen | 61 35.5506 004 58.9876 | Q R | 5.2 | Lanterne på stang 7.2 | 1.2 | 1 R 0.0 - 360.0 Rundtlysende. |
| 256004 27 | Florø Ånnøyholmbåen Øst av Roskjeret | 61 35.6984 004 56.7922 | Iso R 2s | 8.6 | HIB på stativ 14.8 | 2.0 | 1 R 0.0 - 360.0 Rundtlysende |
| 256407 27 | Florø Svartskjær Svartskjæråen | 61 35.8585 004 58.0466 | Iso G 2s | 8.2 | HIB på stativ 12.8 | 2.0 | 1 G 0.0 - 360.0 Rundtlysende |
| 256600 27 | Florø Stabben Florøbassenget | 61 36.0417 004 57.3094 | Oc (3) WRG 10s | 16.2 | Fyrbygning med tårn 15.6 | 8.1 8.1 9.2 | 1 R 56.6 - 110.7 Fra klar S av Ånnøyflua stang til N av Skorpa lanterne 2 G 110.7 - 136.2 Til klar Ø av 9m grunne Araldflaket og godt klar Ø av Svarteskjeret 3 W 136.2 - 138.2 Til godt klar V av Dombeskjera lykt 4 R 138.2 - 186.5 Til innløpet av Søre Nærøysundet 5 G 186.5 - 212.9 Til klar SØ av Nærøyflua 6 W 212.9 - 227.9 Til klar NV av Risøya Lanterne og klar NV av Sandværholmene 7 R 227.9 - 253.0 Til innover Grasskjeret 8 G 253.0 - 266.2 Til S av Balderbåen 9 W 266.2 - 279.0 Til klar N av Vomma stang 10 R 279.0 - 322.2 Til klar V av Håskjera Lanterne. Kan oppleves mørk før grønn, grunnet vindussprosse 11 G 322.2 - 3.8 Til klar V av Nordre Kalvatåa 12 W 3.8 - 56.6 Til førstnevnte grense. |
| 257000 27 | Florø Grasskjeret På vestligste Grasskjeret | 61 36.1710 004 57.9125 | Oc (2) WRG 8s | 5.0 | Lyktehus på stativ 6.3 | 6.2 6.2 7.1 | 1 G 327.1 - 0.3 Fra Ø for Svarteskjeret til klar av Svartskjer HIB 2 W 0.3 - 53.5 Til klar S av Stabben fyr 3 R 53.5 - 123.2 Til klar SV av Risholmflua lanterne og SV av Hellefjorden lanterne 4 G 123.2 - 130.2 Til godt klar NØ av Risholmflua lanterne og NØ av Hellefjorden lanterne 5 W 130.2 - 142.5 Til klar V av Barektaskjera Vestre stang, og Storefeda lanterne 6 R 142.5 - 187.1 Til klar V av 8.9m grunne ved Nærøyflua 7 G 187.1 - 202.1 Til klar Ø av 7.4m grunne ved Nærøyflua 8 W 202.1 - 222.8 Til klar NV av Sandværholmene og godt klar NV av Risøya lanterne 9 R 222.8 - 241.8 Til innover nordligste Grasskjeret |
| 257012 27 | Florø Grasskjerbåen Grasskjerbåen | 61 36.1616 004 58.4957 | Fast R lys | 6.0 | HIB på stang 10.2 | 2.0 | 1 R 0.0 - 360.0 Rundtlysende |
| 257110 27 | Florø Nordnes molo Nordnes molo | 61 36.0932 005 0.6598 | Q W | 6.7 | HIB på stang 4.7 | 1.8 | 1 W 0.0 - 360.0 Rundtlysende |
| 257111 27 | Florø Langøyflua På Langøyflua | 61 36.3458 004 59.6040 | Iso W 2s | 9.0 | HIB på stativ 15.8 | 2.2 | 1 W 0.0 - 360.0 Rundtlysende |
| 257215 27 | Florø Havrenesbåen Nord om Havrenesbåen | 61 36.0155 004 59.7507 | Q G | 8.0 | HIB på søyle | 2.0 | 1 G 0.0 - 360.0 Rundtlysende |

| Fyrnr. Kartnr | Område Navn Beliggenhet | Posisjon | Karakter | Lys høyde [m] | Beskrivelse Høyde over grunnen [m] | Lysvidde R G W | Sektor - farge - retning - beskrivelse |
|------------------|---|--------------------------|------------|---------------------|---------------------------------------|-------------------------|---|
| 257216 27 | Florø Balderflua På Balderflua | 61 36.1639 005 0.2621 | Iso R 6s | 9.0 | HIB på søyle 21.0 | 2.1 | 1 R 0.0 - 360.0 Rundtlysende |
| 257217 27 | Florø Nordnes Floreвика | 61 36.0956 005 0.4510 | Iso G 6s | 8.6 | HIB på søyle 17.0 | 2.1 | 1 G 0.0 - 360.0 Rundtlysende |
| 257218 27 | Florø Florø På Rotaflua | 61 36.1977 005 0.6095 | Fast R lys | 8.0 | HIB på stang 13.2 | 2.0 | 1 R 0.0 - 360.0 Rundtlysende |
| 257219 27 | Florø Hamneflua På Hamneflua | 61 36.1408 005 0.9478 | Fast G lys | 9.0 | HIB på søyle 16.7 | 2.0 | 1 G 0.0 - 360.0 Rundtlysende |
| 257220 27 | Florø Rotaflua, S I sørkant Austre Rotaflua | 61 36.2337 005 0.9625 | Fast R lys | 8.7 | HIB på søyle 16.4 | 2.0 | 1 R 0.0 - 360.0 Rundtlysende |
| 257222 27 | Florø Langholmflua vestre Florø havn | 61 36.2826 005 2.2037 | Fast R lys | 8.5 | HIB på søyle 21.5 | 2.2 | 1 R 0.0 - 360.0 Rundtlysende |
| 257224 27 | Florø Langholmen Langholmen | 61 36.3050 005 2.6062 | Iso R 4s | 8.2 | HIB på stang 9.5 | 2.2 | 1 R 0.0 - 360.0 Rundtlysende |
| 257232 27 | Florø Langholmen, nedre Langholmen | 61 36.3204 005 2.4328 | Fast R lys | 8.0 | Lanterne på stativ 8.0 | 6.3 | 1 R 77.0 - 81.0 Overett Overett med: 257234 Retning: 79.0 Beskrivelse: 118m fra Svartskj |
| 257234 27 | Florø Langholmen, øvre Langholmen | 61 36.3343 005 2.5820 | Fast R lys | 11.0 | Lanterne på stativ 10.0 | 6.3 | 1 R 77.0 - 81.0 Overett Overett med: 257232 Retning: 79.0 Beskrivelse: 118m fra Svartskj |
| 257243 27 | Florø Rotaflu | 61 36.2783 005 1.0234 | Iso G 2s | 6.0 | HIB på stang | 2.0 | 1 G 0.0 - 360.0 Rundtlysende |
| 257246 27 | Florø Rotasundet, V Rotasundets vestside | 61 36.4891 005 0.6322 | Fast R lys | 6.7 | HIB på stang | 1.8 | 1 R 0.0 - 360.0 Rundtlysende |
| 257247 27 | Florø Rotasundet, Ø Rotasundets østside | 61 36.4866 005 0.7046 | Fast G lys | 6.6 | HIB på stang 7.7 | 1.8 | 1 G 0.0 - 360.0 Rundtlysende |
| 257248 27 | Florø Sandværet, Ø Sandværbåen | 61 36.7014 005 0.2860 | Iso R 4s | 5.5 | Lanterne på stang | 4.3 | 1 R 0.0 - 360.0 Rundtlysende |

| Fyrnr. Kartnr | Område Navn Beliggenhet | Posisjon | Karakter | Lys høyde [m] | Beskrivelse Høyde over grunnen [m] | Lysvidde R G W | Sektor - farge - retning - beskrivelse |
|------------------|---|---------------------------|-------------------|---------------------|---------------------------------------|-------------------------|--|
| 257600 26 | Florø Vassøya N for Skorpa | 61 36.9247 004 52.1417 | Iso WRG 2s | 6.5 | Lyktehus på underbygning 6.0 | 3.7 3.7 4.4 | 1 G 266.6 - 281.1 Fra klar S av Johansflua til klar S av 4,3 m grunne 2 W 281.1 - 287.0 Til klar N av Fløneset 3 R 287.0 - 72.6 Til midt i innløpet til Kjærøysundet 4 G 72.6 - 133.0 Til inn mot SØ siden av Vevlingen |
| 258002 26 | Florø Skorpeflu, Ø Sandværosen | 61 36.3168 004 53.4587 | Q R | 6.3 | Lanterne på stang 7.0 | 3.4 | 1 R 0.0 - 360.0 Rundtlysende |
| 258102 26 | Florø Skorpeholmflu, S | 61 35.6453 004 54.1460 | Q R | 3.9 | Lanterne på stang 8.1 | 3.4 | 1 R 0.0 - 360.0 Lanterne rundtlysende rød |
| 258202 26 | Florø Storefleda | 61 37.7606 004 56.0971 | VQ R 0,5s | 5.1 | Lanterne på stang | 3.8 | 1 R 0.0 - 360.0 Lanterne rundtlysende rød |
| 258206 27 | Florø Apalholmsundet V Apalholmsundet | 61 37.7039 004 56.8518 | FI R 3s | 4.0 | Lanterne på stang 9.0 | 2.3 | 1 R 0.0 - 360.0 Rundtlysende |
| 258416 27 | Nærøysundet Nærøysundet | 61 37.9071 004 58.3495 | Q R | 5.4 | Lanterne på stang | 2.2 | 1 R 0.0 - 360.0 Rundtlysende |
| 258500 27 | Nærøysundet Årebrot På Årebrotssodden | 61 37.6659 004 59.4655 | Oc WRG 6s | 8.5 | Lyktehus 3.0 | 2.5 2.5 2.9 | 1 R 304.0 - 333.6 Fra inn på Madsøya til 150m Ø av Austre Sandværbåen lanterne. 2 G 333.6 - 7.4 Til 290m V av Sandværholmene. 3 W 7.4 - 13.9 Til 114m Ø av Grasskjerbåen HIB (kan oppfattes mørk i sektorskille pga. vindussprosse) 4 R 13.9 - 28.1 Til klar SØ av Nærøyflua. 5 G 28.1 - 45.1 Til klar NV av Nærøyflua. 6 W 45.1 - 54.9 Til 175m SØ av Husholmskjeret varde. 7 R 54.9 - 119.0 Til klar Nordreneset på Søre Nærøya. 8 G 119.0 - 168.2 Til 292m Ø av Drågjaskjerflu lykt. 9 W 168.2 - 171.9 Til 67m V av Trefoten båke. 10 R 171.9 - 184.0 Til inn på land N av lykten. |
| 258700 27 | Nærøysundet Vestre Tekneskjerflua Øst av Nærøyane | 61 38.2176 004 59.0260 | Q (9) W 15s | 6.5 | Lanterne på stativ 13.5 | 4.7 | 1 W 0.0 - 360.0 Rundtlysende. |
| 258900 27 | Nærøysundet Drogjaskjerflua Nærøysundet | 61 39.0509 004 58.5446 | Oc (3) WRG 10s | 5.25 | Lyktehus på stativ 9.78 | 6.1 6.1 6.9 | 1 G 147.4 - 156.7 Fra innover land Kroksøya til 414m Ø av norligste skjær ved Hollendarane 2 W 156.7 - 158.5 Til 190m V av Rognane vestre skjær 3 R 158.5 - 161.9 Til innpå Rognane 4 G 161.9 - 164.4 Til 252m Ø av Rognane varde 5 W 164.4 - 168.8 Til 206m V av Olaskjær lykt 6 R 168.8 - 342.2 Til 65m Ø av Vestre Tekneskjerflu lanterne 7 G 342.2 - 348.0 Til 84m V av Vestre Tekneskjerflu lanterne 8 W 348.0 - 352.7 Til 94m Ø av stang Ø for Nordre Nærøya 9 R 352.7 - 9.9 Til inn på Nordre Nærøya. |
| 259500 27 | Nærøysundet Seljestokken På Klenevågneset | 61 39.9629 004 58.7269 | Oc (2) WRG 8s | 5.7 | Lyktehus 3.0 | 3.5 3.5 4.2 | 1 R 326.5 - 351.8 Fra inn mot Sunnarvågen til klar V av Trefoten båke 2 G 351.8 - 356.5 Til klar V av Vestre Tekneskjerflua lanterne 3 W 356.5 - 359.4 Til klar Ø av stang øst for Nordre Nærøya 4 R 359.4 - 109.3 Til over Gåsøyskjera |
| 260000 26 | Florø Teisthalsen NV for Skorpa | 61 36.6599 004 48.5069 | Iso WRG 4s | 8.7 | Lyktehus på søyle 9.7 | 5.3 5.3 6.0 | 1 G 21.6 - 51.8 Fra innover Svartskjæra til klar NV av Skallefluene 2 W 51.8 - 57.4 Til klar SØ av 6,9m grunnen sør for lille Batalden 3 R 57.4 - 155.9 Til midt i søre del av løpet mellom Drogene og Fanøya 4 G 155.9 - 228.3 Til klar NV av Teisthalsgrunnen lanterne 5 R 228.3 - 246.8 Til S av Teisthalsgrunnen lanterne |

| Fyrnr. Kartnr | Område Navn Beliggenhet | Posisjon | Karakter | Lys høyde [m] | Beskrivelse Høyde over grunnen [m] | Lysvidde R G W | Sektor - farge - retning - beskrivelse |
|------------------|--|---------------------------|------------|---------------------|---------------------------------------|-------------------------|---|
| 260100 26 | Teistholmen - Vassøy Teisthalsgrunnen | 61 36.8080 004 49.0479 | FI G 3s | 5.8 | Lanterne på stang 8.0 | 3.5 | 1 G 0.0 - 360.0 Rundtlysende. |
| 260200 26 | Teistholmen - Vassøy Langøy, SV side Store Langøya SV | 61 36.5135 004 50.2778 | FI R 3s | 6.5 | Lanterne på stang 5.5 | 2.4 | 1 R 0.0 - 360.0 Rundtlysende. |
| 260300 26 | Teistholmen - Vassøy Langøysundet, V SØ av Store Langøya | 61 36.4573 004 50.6611 | Q R | 4.2 | Lanterne på stang 7.0 | 2.3 | 1 R 0.0 - 360.0 Rundtlysende |
| 260400 26 | Teistholmen - Vassøy Langøysundet, Ø SØ av Store Langøya | 61 36.5042 004 50.6917 | Q G | 4.6 | Lanterne på stang 7.0 | 2.3 | 1 G 0.0 - 360.0 Rundtlysende. |
| 260500 26 | Teistholmen - Vassøy Skogdalsnesflu | 61 36.8266 004 50.6989 | VQ G 0,5s | 5.8 | Lanterne på stang 8.0 | 2.1 | 1 G 0.0 - 360.0 Rundtlysende. |
| 260600 26 | Teistholmen - Vassøy Nautøyholmskjæret NØ for Skogadalsneset | 61 36.8393 004 50.7917 | VQ R 0,5s | 6.0 | Lanterne på stang 6.0 | 2.2 | 1 R 0.0 - 360.0 Rundtlysende. |
| 260700 26 | Teistholmen - Vassøy Skogdalspynt, midtre Kjærøysundet | 61 36.7783 004 51.2400 | FI G 3s | 5.2 | Lanterne på stang 4.0 | 2.4 | 1 G 0.0 - 360.0 Rundtlysende |
| 260800 26 | Florø Skorpelandgrunnen, N Kjærøysundet | 61 36.8008 004 51.4151 | Q G | 3.2 | Lanterne på stang 7.0 | 2.3 | 1 G 0.0 - 360.0 Rundtlysende |
| 260900 26 | Teistholmen - Vassøy Kjærøysundet, N Kjerøya SØ | 61 36.8301 004 51.4303 | Q R | 3.8 | Lanterne på stang 6.3 | 2.3 | 1 R 0.0 - 360.0 Rundtlysende |
| 260931 26 | Skorpa Skorpa Fløneset | 61 36.7833 004 52.8165 | FI G 3s | 4.0 | Lanterne på stang | 2.4 | 1 G 0.0 - 360.0 Rundtlysende |
| 261120 26 | Florø Vassøyosen | 61 37.4146 004 51.7421 | Iso W 2s | 5.4 | Lanterne på stang | 4.8 | 1 W 0.0 - 360.0 Rundtlysende |
| 261500 26 | Batalden Ytstevikneset Batalden SV side | 61 38.4046 004 46.7100 | FI WRG 5s | 19.0 | Lyktehus på underbygning 6.0 | 6.9 6.9 7.8 | 1 R 0.1 - 22.6 Fra kloss i Søre Svartoksen til 380m SØ av Kvitingane 2 G 22.6 - 41.8 Til klar NV av 4,7m på Kvittingsfalla 3 W 41.8 - 43.4 Til klar SØ av Sverslingane 4 R 43.4 - 66.2 Til klar S av Søre Kvitingfluene 5 G 66.2 - 77.7 Til klar N av Nordre Kvitingfluene 6 W 77.7 - 85.2 Til klar S av Kleivadalsflua 7 R 85.2 - 95.2 Til klar av Brandsøyflua 8 G 95.2 - 119.2 Til klar N av Araldsflua 9 W 119.2 - 129.8 Til klar SV av 7,5m Grunneflu 10 R 129.8 - 136.3 Til klar V av Nordre Videflu 7,5m grunner 11 G 136.3 - 143.0 Til klar NØ av 7,5m Nordre Videflu 12 W 143.0 - 146.9 Til klar SV av 8,2m Skorpeflu 13 R 146.9 - 161.6 Til innpå Ura |
| 261800 26 | Batalden Værholmen SØ for Batalden | 61 37.9291 004 48.9719 | Iso WRG 6s | 10.5 | Lyktehus 3.0 | 4.0 4.0 4.6 | 1 G 64.7 - 88.7 Fra innover Fanøya til 185m N av nordre Stabbane V av Fanøya 2 W 88.7 - 90.3 Til klar 136m S av 2 m grunnen VSV av Kårholmen 3 R 90.3 - 176.1 Til midt mellom Batalden og Saueholmen 4 G 176.1 - 209.6 Til mellom Mågflua og Mågøya og 104m NV av Mågøya 5 R 209.6 - 289.0 Til inn over nordspiss av Kjelda. |

| Fyrnr. Kartnr | Område Navn Beliggenhet | Posisjon | Karakter | Lys høyde [m] | Beskrivelse Høyde over grunnen [m] | Lysvidde R G W | Sektor - farge - retning - beskrivelse |
|------------------|---|---------------------------|------------|---------------------|---------------------------------------|-------------------------|--|
| 261803 26 | Batalden Batalden | 61 38.1944 004 49.0977 | Q G | 5.0 | Lanterne på stang | 1.3 | G 0.0 - 360.0 |
| 261900 26 | Batalden Store Straumsøya NV for Skorpa | 61 37.0624 004 49.4860 | Iso WRG 2s | 3.2 | Lyktehus 3.2 | 3.8 3.8 4.6 | 1 R 125.0 - 133.4 Fra inn på Fanøya til midt i innløpet til havnen 2 G 133.4 - 177.8 Til klar Ø av Drogene 3 W 177.8 - 181.2 Til klar V av Klukken 4 R 181.2 - 263.9 Til midt i løpet mellom Fugløya og Store Buarøya 5 G 263.9 - 309.8 Til klar SV av holme nord for Langøysundet Ø lanterne 6 W 309.8 - 310.8 Til klar NØ av skjær nord for Langøysundet Ø lanterne 7 R 310.8 - 315.7 Til inn over Store Langøya |
| 261905 26 | Batalden Fanøy | 61 37.1272 004 49.3782 | Fast G lys | 6.1 | HIB på stang | 2.9 | 1 G 0.0 - 360.0 rundtlysende |
| 262100 27 | Florø Risøya Årebrotstfjorden | 61 37.3964 005 0.7940 | FI G 3s | 7.0 | Lanterne på stang | 3.6 | 1 G 0.0 - 360.0 Rundtlysende |
| 262110 27 | Florø Risøygrunnen | 61 37.3542 005 2.0742 | Q W | 6.6 | Lanterne på stang | 5.1 | 1 W 0.0 - 360.0 Rundtlysende |
| 262200 27 | Florø Årebrottsneset Årebrotstfjorden | 61 37.6541 005 0.5416 | FI R 3s | 6.5 | Lanterne på stang | 3.6 | 1 R 0.0 - 360.0 Rundtlysende |
| 262259 27 | Florø Stertelen Skvalpeskjær Ø av Stertelen | 61 36.8758 005 3.7944 | Q G | 7.0 | HIB på stang 10.5 | 1.7 | 1 G 0.0 - 360.0 Rundtlysende |
| 262261 27 | Brandsøy Botnaneset overrett, nedre Florø | 61 36.7619 005 4.5254 | Fast R lys | 11.0 | Lanterne på stativ 7.0 | 1.1 | 1 R 0.0 - 360.0 Rundtlysende |
| 262262 27 | Brandsøy Botnaneset overrett, øvre Florø | 61 36.7514 005 4.5647 | Fast R lys | 15.0 | Lanterne på stativ 10.0 | 1.1 | 1 R 0.0 - 360.0 Rundtlysende |
| 262500 27 | Treøygrund - Norddalsfjord Store Terøya | 61 38.0774 005 5.5156 | FI G 3s | 9.5 | Lanterne på stang | 3.6 | G 0.0 - 360.0 |
| 262600 27 | Treøygrund - Norddalsfjord Småklavneset | 61 37.7352 005 9.2540 | FI W 5s | 6.3 | Lanterne på stang | 5.4 | W 0.0 - 360.0 |
| 263000 27 | Høydalsfjorden Alversund | 61 34.5227 005 6.1279 | FI G 3s | 10.0 | Lanterne på stang 4.0 | 2.2 | 1 G 0.0 - 360.0 Rundtlysende. |
| 263100 27 | Høydalsfjorden Hellevik Stångesund | 61 32.9050 005 10.4431 | Q G | 5.0 | Lanterne på stang 5.4 | 2.3 | 1 G 0.0 - 360.0 Rundtlysende. |
| 263200 27 | Høydalsfjorden Saltskjerholmen | 61 33.4190 005 11.0162 | FI G 3s | 6.3 | Lanterne på stang 4.0 | 2.2 | 1 G 0.0 - 360.0 Rundtlysende. |

| Fyrnr. Kartnr | Område Navn Beliggenhet | Posisjon | Karakter | Lys høyde [m] | Beskrivelse Høyde over grunnen [m] | Lysvidde R G W | Sektor - farge - retning - beskrivelse |
|------------------|---|---------------------------|---------------|---------------------|---------------------------------------|-------------------------|--|
| 263300 27 | Høydalsfjorden Rognholmen | 61 32.5823 005 16.8804 | FI G 3s | 4.9 | Lanterne på stang 4.6 | 2.2 | 1 G 0.0 - 360.0 Rundtlysende. |
| 263400 27 | Høydalsfjorden Langenesgrunnen NV for Langeneset | 61 33.2279 005 16.3949 | FI W 3s | 3.0 | Lanterne på stang 7.1 | 3.6 | 1 W 0.0 - 360.0 Rundtlysende. |
| 263600 27 | Høydalsfjorden Parisholmen Osstrupen | 61 33.3285 005 21.5097 | FI R 3s | 8.2 | Lanterne på stang 4.0 | 2.4 | 1 R 0.0 - 360.0 Rundtlysende. |
| 263700 27 | Høydalsfjorden Holmsundsskjer | 61 34.4632 005 15.1939 | FI R 3s | 8.2 | Lanterne på stang 4.0 | 2.4 | 1 R 0.0 - 360.0 Rundtlysende. |
| 265000 27 | Eikefjorden Helgøy Helgøysundet innseilingen til Eikefjorden | 61 36.5017 005 14.5545 | Oc (2) WRG 8s | 6.2 | Lyktehus på søyle 4.7 | 6.2 6.2 7.7 | 1 G 263.8 - 270.2 Fra inn på Helgøya øst for lykta til 69m S av Sundaneset 2 R 270.2 - 55.5 Til 109m NV av Stakalleeset stang 3 G 55.5 - 71.7 Til 326m NV av Ølkona og klar NV av Skorpedjevelen 4 W 71.7 - 75.6 Til klar S av Krokmer stang og klar S av Geithombåen 5 R 75.6 - 83.3 Til innover land ved lykta på Litle Helgøya. |
| 265500 27 | Eikefjorden Notholmen Innerst i Eikefjorden | 61 35.0126 005 25.9098 | Oc WRG 6s | 6.5 | Lyktehus 3.6 | 5.1 5.1 6.5 | 1 G 76.0 - 88.0 Fra S av Middagsholmen til akkurat klar N av 4.4m grunne ved Rognholmen. 2 W 88.0 - 88.9 Til akkurat klar S av 2,7 m grunnen V av Sageholmen. 3 R 88.9 - 93.5 Til klar S av Flateskjera. 4 G 93.5 - 125.6 Til NØ av Tangen. 5 W 125.6 - 138.4 Til SV av Storeskjeret. 6 R 138.4 - 200.1 Til inn på Kattholmen. 7 G 200.1 - 238.2 Til SØ av neset ved Hamn og godt klar S av 6,6m grunne. 8 W 238.2 - 304.7 Til N av Lyngneset. 9 R 304.7 - 323.0 Til SV av Lyngneset 10 G 323.0 - 27.1 Til inn på Remma 11 R 27.1 - 76.0 Til førstnevnte grense. |
| 265602 28 | Hellefjorden Barekstadvågen, nedre Hovden | 61 40.1004 004 53.2159 | Fast R lys | 7.8 | Lanterne på stativ | 8.1 | 1 R 351.0 - 359.0 Lanterne lyser fra 351 til 359 grader |
| 265700 26 | Florø Hellefjorden Hellefjorden | 61 37.2573 004 54.7489 | Iso W 4s | 11.0 | Lanterne på søyle 20.0 | 6.5 | 1 W 0.0 - 360.0 Rundtlysende |
| 265702 28 | Hellefjorden Barekstadvågen, øvre Hovden | 61 40.1594 004 53.2068 | Fast R lys | 12.3 | Lanterne på stativ | 8.1 | 1 R 351.0 - 359.0 Lanterne lyser fra 351 til 359 grader |
| 265703 26 | Hellefjorden Steinskjæret | 61 39.2026 004 53.5207 | | 7.5 | Lanterne på stang | 3.9 | G 0.0 - 360.0 |
| 265708 26 | Hellefjorden Kobbekjerstanga | 61 39.3985 004 54.6035 | Q R | 4.2 | Lanterne på stang | 3.98 | R 0.0 - 360.0 |
| 265710 26 | Florø Vorskjertaren, N S av Langøya | 61 38.7120 004 54.4157 | Q W | 6.0 | Lanterne på stang | 5.5 | 1 W 0.0 - 360.0 Rundtlysende |
| 265800 26 | Hellefjorden Køyna | 61 39.1465 004 52.3909 | FI W 3s | 9.1 | Lanterne på stativ 11.1 | 2.8 | 1 W 0.0 - 360.0 Rundtlysande |

| Fyrnr. Kartnr | Område Navn Beliggenhet | Posisjon | Karakter | Lys høyde [m] | Beskrivelse Høyde over grunnen [m] | Lysvidde R G W | Sektor - farge - retning - beskrivelse |
|------------------|---|---------------------------|------------|---------------------|---------------------------------------|-------------------------|--|
| 265802 26 | Florø Risholmflua Hellefjorden | 61 38.0647 004 52.6336 | Iso R 4s | 10.0 | Lanterne på stativ 15.5 | 3.5 | 1 R 0.0 - 360.0 Rundtlysende |
| 265900 26 | Hellefjorden Dombeskjera SV på Hovden | 61 39.9310 004 50.4381 | Iso WRG 2s | 10.0 | Lyktehus på stativ 11.4 | 5.4 5.4 6.8 | 1 G 307.7 - 322.4 Fra inn på land til 110m V av Kjetangen stang 2 W 322.4 - 341.0 Til 227m Ø av Hellersøya 3 R 341.0 - 2.1 Til inn på Måggøya 4 G 2.1 - 9.3 Til 100m V av Måggøya 5 W 9.3 - 11.3 Til klar Ø av 5,7m grunne Mågflua 6 R 11.3 - 17.1 Til 135m Ø av Likholmen SØ av Saueholmen og klar V av Mågflua 5,7m grunne 7 G 17.1 - 128.6 Til klar NØ av Araldflaket 8 W 128.6 - 150.4 Til klar SV av 3,9m grunne Dalsflu 9 R 150.4 - 164.9 Til inn på land |
| 265903 28 | Hellefjorden Aralden | 61 40.5980 004 46.3059 | FI W 3s | 12.0 | Lanterne på stativ 9.3 | 5.7 | W 0.0 - 360.0 |
| 266000 28 | Frøysjøen Kvannahovden På Kvannahovdens | 61 41.8284 004 49.8825 | Oc WRG 6s | 40.3 | Fyrbygning med tårn 10.0 | 11.8 11.3 14.6 | 1 R 8.5 - 23.4 Fra innpå land SV av Kvannahovden til 237 m Ø av Svarteskjeret 2 G 23.4 - 84.8 Til klar N av Araldflaket og Stemnskjerflua 9m 3 W 84.8 - 107.5 Til klar S av Botna - Skorpeflua og Aldeflua 4 R 107.5 - 180.3 Til 121 m Ø av Stabben og V av Mula (Frøya) 5 G 180.3 - 191.2 Til 116 m Ø av Storehovden og inn mot Lisetvika 6 W 191.2 - 220.1 Til inn mot land ved Nord-Hovden 7 R 220.1 - 220.4 Til inn på land ved Nord-Hovden. |
| 266200 28 | Frøysjøen Rognane varde Rognane | 61 42.5874 004 56.1065 | FI W 3s | 9.0 | Lanterne på varde | 5.8 | 1 W 0.0 - 360.0 Rundtlysende. |
| 266500 28 | Frøysjøen Olaskjeret På sørlige Olaskjer | 61 43.5240 004 56.8827 | Iso WRG 4s | 10.5 | Lyktehus på stativ 10.0 | 7.3 7.3 8.1 | 1 G 13.0 - 92.7 Fra klar Ø av Rognane lanterne og klar V av Tussefluene, til godt klar N av Kroksøyane 2 W 92.7 - 104.4 Til klar S av Stompeskjeret lanterne 3 R 104.4 - 126.8 Til klar SV av Littleflua 4 G 126.8 - 150.7 Til klar Ø av 7,6m grunne Storeflua (5.7m grunne lenger Ø er i hvit sektor) 5 W 150.7 - 163.6 Til klar V av Fiskholmen 6 R 163.6 - 173.0 Til klar V av Skadvengen 7 G 173.0 - 219.7 Til godt klar NV av Heieneset og klar Ø av Skarsteinsfluene 8 W 219.7 - 228.2 Til klar NV av Heieneset og klar NV av land ved Fureneset 9 R 228.2 - 326.5 Til klar SV av land ved Dyrevomma 10 G 326.5 - 350.7 Til klar V av Seljestokken varde 11 W 350.7 - 356.7 Til klar Ø av Gåsøyskjera og klar Ø av land ved Little Gåsøyna 12 R 356.7 - 13.0 Til første grense. |
| 267002 28 | Frøysjøen Botnane, nedre Innseiling til Botnane | 61 43.3323 004 59.9665 | Fast R lys | 6.3 | Lanterne på stativ | 8.1 | 1 R 113.0 - 121.0 Overrettlys |
| 267102 28 | Frøysjøen Botnane, øvre Innseiling til Botnane | 61 43.1689 005 0.6256 | Fast R lys | 13.4 | Lanterne på stativ | 8.1 | 1 R 113.0 - 121.0 Overrettlys |
| 267500 28 | Frøysjøen Sør Botnen Sør Botnen | 61 43.3980 004 58.2479 | Oc WRG 6s | 4.2 | Lyktehus 5.5 | 4.0 4.0 5.2 | 1 G 359.4 - 5.4 Fra innpå land til klar V av Husefestskeret 2 W 5.4 - 43.1 Til S av Rognane lanterne (NY) 3 R 43.1 - 59.3 Til 450m NV av Rognane lanterne 4 G 59.3 - 164.3 Til 291m NØ av Langevengen 5 W 164.3 - 200.4 Til 133m V av Røysaneset 6 R 200.4 - 214.3 Til innpå Røysaneset |

| Fyrnr. Kartnr | Område Navn Beliggenhet | Posisjon | Karakter | Lys høyde [m] | Beskrivelse Høyde over grunnen [m] | Lysvidde R G W | Sektor - farge - retning - beskrivelse |
|------------------|---|--------------------------|------------|---------------------|---------------------------------------|-------------------------|---|
| 268000 28 | Gulen Ospenes Nesets sydspiss | 61 45.6697 005 5.7445 | Iso WRG 4s | 5.5 | Lyktehus 4.0 | 4.9 4.9 6.2 | 1 G 288.8 - 314.1 Fra 195m S av Leirvikneset HIB til 151m SV av Nesodden ved Kjelkenes 2 W 314.1 - 316.4 Til 82m NØ av Sleneset 3 R 316.4 - 339.2 Til 221m Ø av Ramtangen 4 G 339.2 - 94.2 Til 134m N av Guleskjeret lanterne 5 W 94.2 - 130.3 Til klar av land Ospeneset 6 R 130.3 - 132.1 Til innover Ospeneset. |
| 268001 28 | Frøysjøen Gulskjer NØ av Guleskjeret | 61 45.6511 005 3.1545 | FI G 3s | 8.5 | Lanterne på stativ 14.0 | 3.1 | 1 G 0.0 - 360.0 Rundtlysende |
| 268003 28 | Frøysjøen N. Gulen Myrahjellsflu På Myrahjellflua | 61 45.1691 005 5.4375 | Fast G lys | 6.0 | HIB på stang 9.0 | 4.4 | 1 G 0.0 - 360.0 Rundtlysende Overrett med: 268005 Retning: 264.9 Beskrivelse: |
| 268005 28 | Frøysjøen N. Gulen Myrahjellen, øvre Haldevik | 61 45.1605 005 5.2295 | Fast R lys | 13.5 | Lanterne på stativ 8.0 | 4.9 | 1 R 260.7 - 268.7 Overrettlinjen 264,9 leder midt mellom Leirvikneset og 9,5 m gru Overrett med: 268003 Retning: 264.9 Beskrivelse: |
| 268006 28 | Frøysjøen N. Gulen Leirvikneset | 61 45.4466 005 7.8612 | Fast R lys | 8.5 | HIB på stativ 14.0 | 1.4 | 1 R 0.0 - 360.0 Lanteren rundtlysende rød |
| 268007 28 | Frøysjøen N. Gulen Ternøyskukken | 61 45.0857 005 7.8434 | Fast G lys | 7.0 | HIB på stang 9.0 | 1.3 | 1 G 0.0 - 360.0 Rundtlysende |
| 268009 28 | Frøysjøen N. Gulen Ternøyna Nedre På Ternøyna | 61 45.1262 005 8.4031 | Fast R lys | 12.0 | Lanterne på stativ 10.5 | 10.8 | 1 R 201.6 - 209.6 Overrettlinjen leder i 205,6, midt mellom 14 m og 11 m grunnene Overrett med: 268011 Retning: 205.6 Beskrivelse: |
| 268011 28 | Frøysjøen N. Gulen Ternøyna Øvre På Ternøyna | 61 45.0826 005 8.3605 | Fast R lys | 21.5 | Lanterne på stativ 10.5 | 10.8 | 1 R 201.6 - 209.6 Overrettlinjen leder i 205,6, midt mellom 11m og 14m grunnene Overrett med: 268009 Retning: 205.6 Beskrivelse: |
| 268108 28 | Gulen Leirviknesgrunnen SØ Leirvikneset | 61 45.4391 005 8.3245 | Q R | | Lysbøye | 3.8 | 1 R 0.0 - 360.0 LB/SC |
| 268112 28 | Gulen Hessviknesgrunnen SSØ av Hessvikneset | 61 45.7838 005 8.8952 | Q R | | Lysbøye | 3.4 | 1 R 0.0 - 360.0 Rundtlysende |
| 268113 28 | Gulen Storholmgrunnen V av 9,3m grunnen | 61 45.8610 005 9.3609 | Q G | 2.5 | Lysbøye | 3.6 | 1 G 0.0 - 360.0 Rundtlysende |

| Fyrnr. Kartnr | Område Navn Beliggenhet | Posisjon | Karakter | Lys høyde [m] | Beskrivelse Høyde over grunnen [m] | Lysvidde R G W | Sektor - farge - retning - beskrivelse |
|------------------|---|---------------------------|------------|---------------------|---------------------------------------|-------------------------|---|
| 268300 28 | Nordgulen Holmane Storholmens NV side | 61 45.8530 005 9.7876 | Iso WRG 6s | 10.1 | Lyktehus 3.8 | 4.9 4.9 6.2 | 1 G 46.5 - 53.0 Fra klar av neset ved Mulehamn til 95m NV av Ternøyskukken HIB 2 W 53.0 - 58.5 Til 94m S av Leirvikneset HIB 3 R 58.5 - 105.1 Til klar N av 10,9 m grunne 4 G 105.1 - 258.1 Til 98m S av Dyrstad-Langeneset 5 W 258.1 - 261.7 Til 85m N av Rise-Langeneset 6 R 261.7 - 272.3 Til innpå land Eikelandsneset. |
| 268314 28 | Frøysjøen N. Gulen Dyrstad, nedre Klubbeneset | 61 46.3565 005 9.8619 | Fast R lys | 14.5 | Lanterne på stativ 7.5 | 10.8 | 1 R 28.2 - 36.2 Overrettlinjen i 032,2 leder midt mellom 11 m og 14 m grunnene Overrett med: 268316 Retning: 32.2 Beskrivelse: |
| 268316 28 | Frøysjøen N. Gulen Dyrstad, øvre Øygardsvika | 61 46.3984 005 9.9179 | Fast R lys | 18.5 | Lanterne på stativ 8.0 | 10.8 | 1 R 28.2 - 36.2 Overretten lyser i 32,2 midt mellom 11 m og 14 m grunnene. Overrett med: 268314 Retning: 32.2 Beskrivelse: |
| 268426 28 | Gulen Sandsneset Svelgen | 61 46.3087 005 17.1870 | Fast R lys | 7.0 | HIB på stang 12.0 | 2.9 | 1 R 0.0 - 360.0 Rundtlysende |
| 268427 28 | Gulen Flua Svelgen | 61 46.2575 005 17.2083 | Fast G lys | 7.5 | HIB på stang 12.0 | 2.4 | 1 G 0.0 - 360.0 Rundtlysende |
| 269000 28 | Bremanger og Frøya Smørhamnsundet V V-re innløp | 61 46.1477 004 55.9862 | Q R | 5.5 | Lanterne på stang 8.0 | 2.3 | 1 R 0.0 - 360.0 Rundtlysende. |
| 269100 28 | Bremanger og Frøya Smørhamnsundet Ø V-re innløp | 61 46.1200 004 56.0553 | Q G | 5.3 | Lanterne på stang 8.0 | 2.3 | 1 G 0.0 - 360.0 Rundtlysende. |
| 269200 28 | Bremanger og Frøya Rotaflu Øst for Rota | 61 46.2226 004 56.6992 | FI R 5s | 5.1 | Lanterne på stang 8.5 | 2.6 | 1 R 0.0 - 360.0 Rundtlysende. |
| 269300 28 | Bremanger og Frøya Smørhamn På Fiskholmen | 61 45.7279 004 55.7739 | Iso WRG 6s | 22.0 | Lyktehus 6.0 | 6.6 6.6 7.4 | 1 G 236.6 - 240.7 Fra innover land Håmanneset til 215m S av Håmanneset og klar S av Gotraneset 2 W 240.7 - 268.5 Til klar N av Gulaskjeret lanterne 3 R 268.5 - 328.1 Til 338m NØ av Langevingen N pynt og klar Ø av 3,9m grunne 4 G 328.1 - 1.2 Til klar V av Rognane 5 W 1.2 - 6.4 Til klar Ø av Revet stang og klar Ø av Bukkholmen 6 R 6.4 - 22.9 Til innover Store Kroksøya 7 G 22.9 - 38.7 Til klar V av Hovdeneset og klar V av Kvannhovden 8 W 38.7 - 52.1 Til klar SØ av Gangvadbåen stang og klar SØ av Tåbåen stang 9 R 52.1 - 97.5 Til 99m S av Kommandørflu stang 10 G 97.5 - 104.0 Til 153m S av Sparkeltaren lykt 11 R 104.0 - 113.0 Til klar S av Guleskjeret |
| 269404 28 | Bremanger og Frøya Vestre Vardeholmen Ø på Vardeholmane | 61 46.4181 004 57.2707 | Iso R 2s | 9.1 | HIB på stang 4.0 | 4.9 | 1 R 0.0 - 360.0 Rundtlysende |
| 269405 28 | Bremanger og Frøya Østre Vardeholmen SV av Vågeneset | 61 46.4782 004 57.3796 | Iso G 2s | 7.2 | HIB på stang 3.3 | 4.8 | 1 G 0.0 - 360.0 Rundtlysende |

| Fyrnr. Kartnr | Område Navn Beliggenhet | Posisjon | Karakter | Lys høyde [m] | Beskrivelse Høyde over grunnen [m] | Lysvidde R G W | Sektor - farge - retning - beskrivelse |
|------------------|---|---------------------------|---------------|---------------------|---------------------------------------|-------------------------|---|
| 269407 28 | Bremanger og Frøya Benken SV av Benken | 61 46.5431 004 57.3281 | Fast G lys | 7.2 | HIB på stang | 3.9 | 1 G 0.0 - 360.0 Rundtlysende |
| 269408 28 | Bremanger og Frøya Marlaukøyna N på Marlaukøyna | 61 46.6317 004 57.1607 | Fast R lys | 8.9 | HIB på stang 4.2 | 3.9 | 1 R 0.0 - 360.0 Rundtlysende |
| 269800 28 | Bremanger og Frøya Kalvåg Frøyas SØ side | 61 46.1190 004 53.0045 | Oc WRG 6s | 7.0 | Lyktehus 3.7 | 1.7 1.7 2.1 | 1 G 288.1 - 303.1 Fra klar S av Kråkeskeret til klar SV av Kommandørflua 2 W 303.1 - 309.3 Til klar NØ av Langskeret HIB 3 R 309.3 - 359.4 Til inn på Djupholmen. |
| 269812 28 | Bremanger og Frøya Langskeret Innseiling Kallvåg | 61 45.6927 004 53.8044 | Iso R 2s | 5.5 | HIB på stang | 1.9 | 1 R 0.0 - 360.0 Rundtlysende |
| 269814 28 | Bremanger og Frøya Flatøybåen Innseiling Kallvåg | 61 45.8660 004 53.3781 | Fast R lys | 5.5 | HIB på stang | 1.6 | 1 R 0.0 - 360.0 Rundtlysende |
| 269815 28 | Bremanger og Frøya Søre Leikeskeretflu Innseiling Kallvåg | 61 45.9632 004 53.7921 | Fast G lys | 5.5 | HIB på stang | 1.7 | 1 G 0.0 - 360.0 Rundtlysende |
| 270000 28 | Bremanger og Frøya Sparkeltaren Oldersundet | 61 46.0354 004 53.9124 | Oc (2) WRG 8s | 6.0 | Lyktehus på stativ 11.0 | 3.8 3.8 4.6 | 1 R 160.8 - 193.0 Fra inn forbi Stongholmen til klar Ø av stang SØ av Vollaskjeret 2 G 193.0 - 350.3 Til klar V av Storeflua og Kommandørflua 3 W 350.3 - 358.2 Til klar Ø av Langskeret HIB 4 R 358.2 - 16.7 Til mellom Langeskervarden og Langskeret HIB 5 G 16.7 - 63.4 Til innover Flatholmen |
| 270202 28 | Bremanger og Frøya Stangholmen Oldersundet | 61 46.2563 004 53.9308 | Iso R 2s | 6.1 | Lanterne på stang 6.1 | 1.6 | 1 R 0.0 - 360.0 Lanterne rundtlysende rød |
| 270400 28 | Bremanger og Frøya Skjeljeskeret Oldersundet | 61 46.5971 004 54.1901 | Q G | 6.0 | Lanterne på stang 7.2 | 2.3 | 1 G 0.0 - 360.0 Rundtlysende |
| 270600 28 | Frøya Frøyneset Oldersundet | 61 46.7574 004 54.1664 | Q R | 6.0 | Lanterne på stang | 2.3 | 1 R 0.0 - 360.0 Rundtlysende. |
| 270800 28 | Frøya Vederskytteboen V av Vederskytten | 61 47.2622 004 54.0187 | FI G 3s | 4.5 | Lanterne på stang | 2.4 | 1 G 0.0 - 360.0 Rundtlysende. |
| 271000 28 | Bremanger og Frøya Oldersteinen Oldersundet | 61 47.5526 004 53.8821 | Iso WRG 4s | 5.5 | Lyktehus på stativ 12.0 | 3.9 3.9 4.7 | 1 G 139.4 - 156.3 Fra V av Maltsekken, til godt klar Ø av Maltsekken 2 W 156.3 - 158.7 Til klar V av Tellebåne stang 3 R 158.7 - 350.5 Til midt i løpet mellom Vederskytten og Olderøyene 4 G 350.5 - 357.8 Til inn mot Søre Olderøya |
| 271500 28 | Bremanger og Frøya Nesje Frøyas N pynt | 61 48.6453 004 50.6879 | Oc WRG 6s | 17.5 | Lyktehus på underbygning 6.0 | 7.1 7.1 8.1 | 1 R 70.9 - 75.2 Fra innover Bataldskukkane til klar N av Bataldskukkane 2 G 75.2 - 88.0 Til klar N av Skorpegrunnen 3 W 88.0 - 101.7 Til klar S av Vestre Håskallen 4 R 101.7 - 134.9 Til midt i leden mellom Nordre Rognflua og Rabbefluene 5 G 134.9 - 230.1 Til klar SØ av Åpnarfluene 6 W 230.1 - 237.4 Til klar NV av Fjærefluene 7 R 237.4 - 259.6 Til innover land ved Nesjepynten |

| Fyrnr. Kartnr | Område Navn Beliggenhet | Posisjon | Karakter | Lys høyde [m] | Beskrivelse Høyde over grunnen [m] | Lysvidde R G W | Sektor - farge - retning - beskrivelse |
|------------------|---|---------------------------|-------------------|---------------------|---------------------------------------|-------------------------|--|
| 272000 28 | Bremanger Iglandsvik Bremangerpollen | 61 50.0580 004 56.5659 | Oc (2) WRG 8s | 5.5 | Lyktehus på stativ med IB 11.0 | 5.9 5.9 6.8 | 1 R 263.8 - 266.7 Fra inn over Struen til midt mellom Erkeflua lanterne og stang N av Erkeflua 2 G 266.7 - 270.0 Til klar S av Erkeflua lanterne 3 W 270.0 - 270.8 Til klar N av Klubbnesflua stang 4 R 270.8 - 294.3 Til klar NØ av Løvikskjeret 5 G 294.3 - 358.0 Til klar V av Løvikneset stang 6 W 358.0 - 0.9 Til klar Ø av land ved Baket 7 R 0.9 - 57.9 Til klar N av grunner N av Storekavrinden 8 G 57.9 - 68.9 Til klar N av Bataldskukkane 9 W 68.9 - 77.1 Til klar S av Rognfluene 10 R 77.1 - 98.3 Til inn på Årevikneset. |
| 272201 28 | Bremanger Iglandsvik hamn, Ø Iglandsvika | 61 50.1022 004 56.5998 | Iso G 2s | 5.5 | HIB på stang | 1.5 | 1 G 0.0 - 360.0 Rundtlysende |
| 272202 28 | Bremanger Iglandsvik hamn, V Iglandsvika | 61 50.0970 004 56.5197 | Iso R 2s | 5.5 | HIB på stang | 1.5 | 1 R 0.0 - 360.0 Rundtlysende |
| 272500 28 | Bremanger og Frøya Ytre Hauge Bremangerpollen | 61 50.2749 004 57.6745 | FI R 3s | 3.8 | Lanterne på stang | 1.2 | 1 R 0.0 - 360.0 Rundtlysende. |
| 272700 28 | Bremanger og Frøya Erkeflu Øst i Bremangerpollen | 61 50.0961 004 59.0606 | FI W 3s | 5.0 | Lanterne på stang 7.3 | 3.7 | 1 W 0.0 - 360.0 Rundtlysende. |
| 274000 28 | Bremanger og Frøya Øksaneset Bremanger V side | 61 52.5354 004 52.0102 | FI (2) WRG 10s | 87.5 | Lyktehus 3.5 | 6.2 6.2 7.1 | 1 G 55.4 - 64.0 Fra kloss i land til klar NV av Olderveggen 2 W 64.0 - 110.5 Til klar SV av Bataldfluene 3 R 110.5 - 190.3 Til klar V av Kisteflua og godt klar Ø av Veststeinen 4 G 190.3 - 200.2 Til klar Ø av 8,5 m SØ av Seiabåne 5 W 200.2 - 205.2 Til klar V av Brunebåen og klar Ø av Kålefuda, V av Klovningen 6 R 205.2 - 237.3 Til inn på land N-side Vetvika |
| 274200 28 | Bremanger og Frøya Stompeskjæret Stompeskjertaren | 61 44.4111 004 50.3508 | FI W 3s | 6.0 | Lanterne på stang 9.5 | 5.5 | 1 W 0.0 - 360.0 Rundtlysende. |
| 274300 28 | Bremanger og Frøya Mattlandsholmen Hovdeholmane | 61 44.7838 004 50.0173 | FI G 3s | 6.5 | Lanterne på stang | 4.4 | 1 G 0.0 - 360.0 Rundtlysende |
| 274400 28 | Bremanger og Frøya Verøyskjeret Øst av Steinholmane | 61 45.1356 004 50.1387 | FI R 3s | 5.7 | Lanterne på stang | 4.4 | 1 R 0.0 - 360.0 Rundtlysende |
| 274500 28 | Bremanger og Frøya Minnet Frøyas SV side | 61 46.3126 004 50.3155 | Iso WRG 2s | 21.5 | Lyktehus 3.0 | 3.7 3.7 4.4 | 1 G 347.5 - 355.6 Fra inn mot Osane til V av stang ved Kvannevik 2 W 355.6 - 356.6 Til klar Ø av stang på 2m NØ av Håøyra 3 R 356.6 - 2.0 Til klar Ø av stang på lus N av Værøyskjeret lanterne og klar Ø av lanterna 4 G 2.0 - 95.1 Til klar N av 11m Minneflua 5 W 95.1 - 103.6 Til klar S av 4m grunne og klar S av Søre Flatskjeret 6 R 103.6 - 125.7 Til NØ av Molvikskjeret |
| 275000 28 | Bremanger og Frøya Berlepollen SV Rennas V side | 61 49.4749 005 7.1863 | Q R | 5.0 | Lanterne på stang 11.5 | 4.0 | 1 R 0.0 - 360.0 Rundtlysende. |
| 275001 28 | Bremanger Berlepollen SØ SØ i Berlepollen | 61 49.4658 005 7.2380 | Q G | 6.0 | Lanterne på stang 12.0 | 2.0 | 1 G 0.0 - 360.0 Rundtlysende |

| Fyrnr. Kartnr | Område Navn Beliggenhet | Posisjon | Karakter | Lys høyde [m] | Beskrivelse Høyde over grunnen [m] | Lysvidde R G W | Sektor - farge - retning - beskrivelse |
|------------------|--|---------------------------|---------------|---------------------|---------------------------------------|-------------------------|--|
| 275100 28 | Bremanger og Frøya Berlepollen, S Rennas V side | 61 49.6139 005 7.2551 | Fast R lys | 5.0 | Lanterne på stang 11.3 | 2.3 | 1 R 0.0 - 360.0 Rundtlysende. |
| 275200 28 | Bremanger og Frøya Berlepollen, N Rennas V side | 61 49.7545 005 7.3300 | Iso R 2s | 5.0 | Lanterne på stang 11.6 | 2.0 | 1 R 0.0 - 360.0 Rundtlysende. |
| 275300 28 | Bremanger og Frøya Berlepollen, NØ Rennas V side | 61 49.8829 005 7.4034 | Q R | 5.0 | Lanterne på stang 11.5 | 2.2 | 1 R 0.0 - 360.0 Rundtlysende. |
| 275307 28 | Bremanger Berlepollen NØ NØ i Berlepollen | 61 49.8658 005 7.4483 | Q G | 5.0 | Lanterne på stang 12.0 | 2.0 | 1 G 0.0 - 360.0 Rundtlysende |
| 276000 28 | Bremanger Hornelen Hælen | 61 50.0236 005 15.0140 | Iso WRG 6s | 10.2 | Lyktehus 3.0 | 5.7 5.7 6.7 | 1 R 241.7 - 13.0 Fra innover Marøykalven til innover land ved Nakkane 2 G 13.0 - 64.5 Til klar NV av ytste Bårdvikneset 3 W 64.5 - 76.9 Til klar S av Kviteneset 4 R 76.9 - 81.1 Til innover Klubben. |
| 276023 28 | Skatestraumen Marøykalven | 61 50.3556 005 16.2566 | Q G | 6.2 | Lanterne på stang | 4.15 | G 0.0 - 360.0 |
| 276424 28 | Skatestraumen Hornelsneset Hornelsneset | 61 51.7209 005 15.4785 | Fast R lys | 7.7 | HIB på stang 4.6 | 4.4 | 1 R 0.0 - 360.0 Rundtlysende |
| 276425 28 | Skatestraumen Hornelsflua SV av Hornelsflua | 61 51.9365 005 15.4807 | Fast G lys | 7.4 | HIB på stativ | 4.5 | 1 G 0.0 - 360.0 Rundtlysende |
| 277000 28 | Leirgulen Haukedalsholmen Haukedalsholmen | 61 52.0386 005 16.1772 | Oc (2) WRG 8s | 6.5 | Lyktehus 3.0 | 5.1 5.1 6.0 | 1 G 273.6 - 309.6 Fra inn over Sveneset til klar SV av Verpeneset 2 W 309.6 - 325.0 Til klar NØ av nes ved Marøyhamnen 3 R 325.0 - 345.3 Til innover Marøyna 4 G 345.3 - 1.4 Til klar V av Marøykalven lanterne 5 W 1.4 - 8.3 Til klar Ø av Hæleneset 6 R 8.3 - 66.2 Til klar SØ av Hornelsflua HIB 7 G 66.2 - 79.1 Til over Hornelsflua stang |
| 277200 28 | Skatestraumen Kalveholmen Holmens S side | 61 52.3834 005 13.4955 | Oc WRG 6s | 7.5 | Lyktehus med IB 3.0 | 4.8 4.8 5.6 | 1 G 295.8 - 298.1 Fra innpå Kalveholmen til klar S av Hornelflua 2 W 298.1 - 301.9 Til klar NØ av Hornelneset 3 R 301.9 - 98.7 Til klar N av Skaten lykt 4 G 98.7 - 103.4 Til klar N av Bremagrunnen 5 W 103.4 - 106.7 Til klar S av Mjåholmen 6 R 106.7 - 136.2 Til inn på Hamnaholmen |
| 277230 28 | Skatestraumen Skrukken NØ av molo | 61 52.3256 005 12.8274 | Fast R lys | 5.4 | HIB på stang | 4.4 | 1 R 0.0 - 360.0 Rundtlysende |
| 277300 28 | Skatestraumen Klubbevika, Ø På Ø molohode | 61 52.2984 005 12.7814 | Fast R lys | 4.7 | Lanterne på stang 3.4 | 2.9 | 1 R 0.0 - 360.0 Rundtlysende. |
| 277301 28 | Skatestraumen Klubbevika, V På V molohode | 61 52.2968 005 12.7312 | Fast G lys | 6.4 | Lanterne på stang 3.3 | 2.9 | 1 G 0.0 - 360.0 Rundtlysende. |

| Fyrnr. Kartnr | Område Navn Beliggenhet | Posisjon | Karakter | Lys høyde [m] | Beskrivelse Høyde over grunnen [m] | Lysvidde R G W | Sektor - farge - retning - beskrivelse |
|------------------|--|---------------------------|---------------|---------------------|---------------------------------------|-------------------------|--|
| 277400 28 | Skatestraumen Skåten På Skåten | 61 52.3997 005 12.7012 | Oc (2) WRG 8s | 6.8 | Lyktehus på stativ 9.5 | 5.7 5.7 6.7 | 1 G 316.3 - 61.5 Fra inn mot Klubbevika molo til inn på land V av Klubben 2 R 61.5 - 92.0 Til klar N av Elvaneset 3 G 92.0 - 98.8 Til klar N av Svoraneset 4 W 98.8 - 100.3 Til klar S av Bjørnøyna 5 R 100.3 - 102.4 Til innover Bjørnøyna 6 G 102.4 - 105.2 Til klar N av Bjørnøyna 7 W 105.2 - 106.4 Til klar S av Gangsøytangen 8 R 106.4 - 118.8 Til klar S av V-pynt Rugsundøyna 9 G 118.8 - 290.9 Til klar SV av Hornsflua HIB 10 W 290.9 - 292.4 Til klar NØ av landet ved Furnesvika 11 R 292.4 - 316.3 Til inn mot Klubbevika molo. |
| 277431 28 | Skatestraumen Mjåholmen På Mjåholmen | 61 52.5945 005 12.3120 | Fast G lys | 7.2 | HIB på stang | 4.5 | 1 G 0.0 - 360.0 Rundtlysende |
| 277600 28 | Skatestraumen Risøy Øyas SV pynt | 61 52.7797 005 10.4805 | Oc WRG 6s | 8.5 | Lyktehus med IB 3.0 | 3.3 3.3 3.9 | 1 G 270.2 - 285.4 Fra innover land ved Tangane til klar S av Mjåholmen 2 W 285.4 - 286.4 Til klar N av Bremagrunnen og klar N av Skåten lykt 3 R 286.4 - 300.3 Til innover land ved Klubben 4 G 300.3 - 153.2 Til klar Ø av Gangsøya lykt 5 W 153.2 - 160.3 Til klar V av Vemmelsvikholmen 6 R 160.3 - 170.7 Til innover land Ø av Vemmelsvikholmen |
| 277634 28 | Skatestraumen Gangsøyskjeret Gangsøyskjeret | 61 52.8840 005 9.9526 | Fast R lys | 5.9 | HIB på stang | 4.2 | 1 R 0.0 - 360.0 Rundtlysende |
| 277637 28 | Skatestraumen Avløysningen Avløysningen | 61 52.9315 005 10.3995 | Q G | 6.2 | HIB på stang 10.9 | 3.5 | 1 G 0.0 - 360.0 Rundtlysende |
| 277800 28 | Skatestraumen Gangsøya Øyas Ø side | 61 53.1655 005 9.9218 | Oc (2) WRG 8s | 4.7 | Lyktehus på stativ med IB 6.5 | 3.4 3.4 4.1 | 1 G 130.4 - 132.8 Fra inn mot land Gangsøya til klar NØ-av Gåsholmen 2 W 132.8 - 142.4 Til klar SV av Gjermundsflua og klar SV-av Kariskjeret 3 R 142.4 - 245.6 Til klar NV av Allmenningsfludene stang 4 G 245.6 - 250.7 Til klar S av Allmenningsfludene lykt 5 W 250.7 - 253.2 Til klar N av 9,5m på Skorpeflua grunne og klar N om Skorpeholmene 6 R 253.2 - 274.3 Til klar N av Risøsteinane grunner 7 G 274.3 - 333.9 Til klar V av Risøya 8 W 333.9 - 341.0 Til klar Ø av Gangsøyskjeret HIB 9 R 341.0 - 350.3 Til klar Ø av Gangsøyskjeret HIB |
| 278000 28 | Skatestraumen Sveneset Sveneset | 61 51.8143 005 18.2265 | Iso G 2s | 7.8 | Lanterne på stang | 3.8 | 1 G 0.0 - 360.0 Rundtlysende |
| 278100 28 | Skatestraumen Skjelholmen Tjuveholmsundet | 61 52.2785 005 18.5567 | Q G | 3.7 | Lanterne på stang 6.7 | 3.3 | 1 G 0.0 - 360.0 Rundtlysende. |
| 278200 28 | Skatestraumen Grommeholmen, V | 61 52.5402 005 19.0269 | Iso G 2s | 6.2 | Lanterne på stang | 3.3 | 1 G 0.0 - 360.0 Rundtlysende |
| 278300 28 | Skatestraumen Grummeholmen Ø Ø av Grummeholmen | 61 52.5592 005 19.4142 | Q G | 5.5 | Lanterne på stang | 3.1 | 1 G 0.0 - 360.0 Rundtlysende |
| 278400 28 | Skatestraumen Storøyna S | 61 52.5772 005 19.4359 | Q R | 4.7 | Lanterne på stang | 4.0 | 1 R 0.0 - 360.0 Rundtlysende. |

| Fyrnr. Kartnr | Område Navn Beliggenhet | Posisjon | Karakter | Lys høyde [m] | Beskrivelse Høyde over grunnen [m] | Lysvidde R G W | Sektor - farge - retning - beskrivelse |
|------------------|---|---------------------------|---------------|---------------------|---------------------------------------|-------------------------|---|
| 278500 28 | Skatestraumen Storøyra N | 61 53.0739 005 20.0053 | Iso R 2s | 5.3 | Lanterne på stang | 3.3 | 1 R 0.0 - 360.0 Lanterne rundtlysende rød |
| 278600 28 | Skatestraumen Rugsund | 61 53.0813 005 20.0441 | Iso G 2s | 6.5 | Lanterne på stang | 1.4 | 1 G 0.0 - 360.0 Lanterne rundtlysende grønn |
| 278978 28 | Vågsfjorden Biskjelneset Biskjelneset | 61 53.7219 005 10.7860 | Iso W 2s | 6.0 | HIB på stang 7.0 | 5.6 | 1 W 0.0 - 360.0 Rundtlysende |
| 279000 28 | Nordfjord Allmenningsflua N av Rugsundøya | 61 54.2148 005 15.4119 | Oc WRG 6s | 4.0 | Lyktehus på stativ 7.0 | 5.8 5.8 6.7 | 1 G 213.7 - 263.1 Fra innover land Halvneset til klar S av Tofta 2 W 263.1 - 284.3 Til klar N av Knarreholmen 3 R 284.3 - 62.4 Til klar N av Avløysningen HIB og klar NV av Skorpeflua 4 G 62.4 - 65.4 Til godt klar N av Avløysningen 5 W 65.4 - 74.1 Til klar S av Biskjelneset lanterne 6 R 74.1 - 119.0 Til klar S av Eldevikholmen 7 G 119.0 - 162.8 Til innover land Almenningen |
| 279200 28 | Nordfjord Åsnes Åsneset | 61 55.6076 005 27.5447 | Oc (2) WRG 8s | 7.6 | Lyktehus 3.0 | 7.4 7.4 8.4 | 1 G 274.5 - 280.0 Fra klar S av land ved Storevika til klar S av Vindfylleneset og klar S av Reksnes FL 2 W 280.0 - 298.4 Til klar N av Davikneset 3 R 298.4 - 32.6 Til innover land ved Oteren 4 G 32.6 - 65.8 Til klar N av steinfylling ved Tuenes og klar N av Kråkevågflua stang 5 W 65.8 - 73.4 Til klar S av Tofta 6 R 73.4 - 115.5 Til innover land Flotøya |
| 279400 123 | Nordfjord Reksnes Davikfjorden | 61 54.6253 005 41.0907 | Oc WRG 6s | 5.5 | Lyktehus 3.0 | 7.6 7.6 8.7 | 1 G 269.8 - 270.7 Fra innover land ved Høyenes til klar S av Løkaneset kai 2 W 270.7 - 273.1 Til klar N av neset mellom Sætre og Taklostranda 3 R 273.1 - 277.8 Til klar N av Verpeneset 4 G 277.8 - 314.2 Til klar V av Krokeneset 5 W 314.2 - 320.2 Til klar Ø av Hjeltneset 6 R 320.2 - 330.4 Til klar Ø av Isane ferjekai 7 G 330.4 - 78.4 Til klar NV av landet mellom Stranda og Berastøa 8 W 78.4 - 97.2 Til godt klar S av Vindfylleneset og klar S av Åsneset 9 R 97.2 - 98.8 Til innover land ved Kjølisdal |
| 279600 123 | Nordfjord Nordfjordeid molo På molohodet Nordfjordeid | 61 54.2975 005 59.0156 | Fast G lys | 4.5 | Lanterne på stang 3.5 | 1.4 | 1 G 0.0 - 360.0 Rundtlysende. |
| 279800 123 | Nordfjord Ålfoten Gjegalunden | 61 50.6564 005 47.1426 | Oc WRG 6s | 6.5 | Lyktehus 3.0 | 3.9 3.9 4.6 | 1 G 76.5 - 83.4 Fra innover land til klar N av Sageneset 2 W 83.4 - 87.6 Til klar S av Kalvneset 3 R 87.6 - 104.7 Til innover Instevika og land ved Kloven 4 G 104.7 - 175.8 Til klar Ø av Hjeltneset 5 W 175.8 - 249.7 Til klar N av Metteneset 6 R 249.7 - 252.5 Til innover land Metteneset |
| 280000 123 | Nordfjord Uraneset Hyenfjord i Nordfjord | 61 47.3785 005 57.7758 | FI G 3s | 9.4 | Lanterne på stang 5.2 | 3.9 | 1 G 0.0 - 360.0 Rundtlysende. |
| 280200 123 | Nordfjord Eikenes Ytterst i Hyenfjorden | 61 50.2224 005 59.7178 | Oc R 6s | 6.3 | Lanterne på stang | 2.9 | 1 R 0.0 - 360.0 Rundtlysende. |
| 280400 123 | Nordfjord Anden Gloppelfjord | 61 50.8062 006 4.7182 | Oc WRG 6s | 5.0 | Lyktehus på stativ 6.5 | 7.2 7.2 8.2 | 1 G 4.4 - 100.3 Fra klar V av Staveneset til klar N av Hammaren (Kabuneset) 2 W 100.3 - 106.2 Til midt i fjorden N om Kabuneset 3 R 106.2 - 114.0 Til klar SV av Hamarodden 4 G 114.0 - 273.0 Til klar S av Åsneset og 138m S av Åsneset lanterne 5 R 273.0 - 276.1 Til innover fergekaien Anda |

| Fyrnr. Kartnr | Område Navn Beliggenhet | Posisjon | Karakter | Lys høyde [m] | Beskrivelse Høyde over grunnen [m] | Lysvidde R G W | Sektor - farge - retning - beskrivelse |
|------------------|--|---------------------------|------------|---------------------|---------------------------------------|-------------------------|--|
| 280442 123 | Nordfjord Åsneset Utfjorden | 61 50.7890 006 8.3785 | Iso R 4s | 5.5 | Lanterne på stang 6.0 | 4.1 | R 0.0 - 360.0 |
| 280600 123 | Loen Rakenes Rakeneset | 61 52.1570 006 47.6347 | Oc WRG 6s | 5.5 | Lyktehus på underbygning 6.0 | 3.7 3.7 4.5 | 1 G 254.2 - 256.3 Fra innover land Solvik til klar S av Hella 2 W 256.3 - 265.5 Til klar N av Engasteinen og klar N av Engane 3 R 265.5 - 314.6 Til innover land ved Kråkeneset 4 G 314.6 - 347.2 Til klar V av Sandneset 5 W 347.2 - 350.4 Til klar Ø av Skarsteinneset 6 R 350.4 - 5.1 Til innover land ved Råaneset 7 G 5.1 - 95.9 Til klar N av land ved Treføttingen 8 W 95.9 - 99.0 Til klar S av 4m grunne Marsåvika og godt klar S av land ved Staveneset 9 R 99.0 - 102.3 Til godt klar S av Staveneset |
| 281805 28 | Nordfjord Store Grindøy V siden av st. Grindøy Fåfjorden | 61 53.6635 005 7.0252 | Fast G lys | 6.5 | HIB på stang | 4.5 | 1 G 0.0 - 360.0 Rundtlysende. |
| 281806 28 | Nordfjord Husevågøy SØ siden av Husevågøy | 61 53.8032 005 7.2326 | Fast R lys | 9.5 | HIB på stang | 4.2 | 1 R 0.0 - 360.0 Rundtlysende. |
| 281807 28 | Nordfjord Grindøysundet NV siden av st. Grindøy | 61 53.7557 005 7.2872 | Fast G lys | 8.0 | HIB på stang | 4.5 | 1 G 0.0 - 360.0 Rundtlysende. |
| 281808 28 | Nordfjord Vågenes Ø siden av Husevågøy | 61 53.9898 005 7.5809 | Fast R lys | 7.0 | HIB på stang | 4.2 | 1 R 0.0 - 360.0 Rundtlysende. |
| 282000 28 | Fåfjorden Kvitnes Husevågøy V side | 61 54.3586 005 1.2559 | Iso WRG 2s | 12.5 | Lyktehus 3.0 | 6.4 6.4 7.4 | 1 R 310.7 - 13.4 Fra innover Krabbestigneset til klar V av Spenfludene 2 G 13.4 - 114.5 Til klar NØ av Seiabåne og Kisteflua 5,2m 3 W 114.5 - 119.6 Til klar SV av 10m Kålefluda og SV av Klovningbåne 4 R 119.6 - 148.1 Til innover Austre Fereldneset. |
| 282200 28 | Fåfjorden Fåfjord Bremangerøy N side | 61 53.4058 005 1.4554 | FI WRG 5s | 7.0 | Lyktehus 3.0 | 6.2 6.2 7.1 | 1 G 119.8 - 145.6 Fra innpå Tufteneset til klar NØ av Klovningen og klar NØ av Ribba stang 2 W 145.6 - 148.6 Til klar SV av Skorningane og klar V av grunner ved Eikholmane 3 R 148.6 - 259.7 Til klar S av Laksenes 4 G 259.7 - 267.6 Til klar S av Tytningevågholmane 5 W 267.6 - 276.2 Til klar N av Bjørnøya 6 R 276.2 - 279.7 Til innover Bjørnøya. |
| 282401 28 | Fåfjorden Oldeide Oldeide | 61 52.7659 005 4.8282 | Iso G 4s | 5.0 | HIB på stang 6.0 | 1.1 | 1 G 0.0 - 360.0 Rundtlysende. |
| 282870 28 | Vågsfjorden Båunds skjæret SV siden av Vågsøy utløpet Vågsfjorden | 61 56.1640 005 0.4371 | FI W 3s | 15.0 | Lanterne på søyle 13.0 | 6.8 | 1 W 0.0 - 360.0 Rundtlysende. Racon Signal: Type: Morsetegn B m/utstrekning 0.38 n.mil (ITOFAR) |
| 282873 28 | Vågsfjorden Hovdaneset På Hovdaneset | 61 55.5893 005 1.4140 | Iso G 6s | 20.0 | HIB på søyle 10.0 | 5.8 | 1 G 0.0 - 360.0 Rundtlysende. |

| Fyrnr. Kartnr | Område Navn Beliggenhet | Posisjon | Karakter | Lys høyde [m] | Beskrivelse Høyde over grunnen [m] | Lysvidde R G W | Sektor - farge - retning - beskrivelse |
|------------------|---|--------------------------|-------------------|---------------------|---------------------------------------|-------------------------|---|
| 282900 28 | Husevågøy Æneset Æneset | 61 55.4001 005 1.0097 | Iso WRG 4s | 18.5 | Lyktehus på søyle | 6.6 6.6 7.4 | 1 G 74.6 - 84.3 Fra innover Æneset til klar N av Brunebåen 2 W 84.3 - 86.8 Til klar S av Sejabåene 3 R 86.8 - 134.7 Til 250m NØ fra Svarteskjera og klar NØ av 11m og 12m grunnene 4 G 134.7 - 139.9 Til 348m NØ fra Svarteskjera og klar NØ av 11m og 12m grunnene 5 W 139.9 - 143.8 Til 424m SV fra Båtesundskjeret lanterne 6 R 143.8 - 151.9 Til 225m SV fra Båtesundskjeret lanterne Overrett med: 282902 Retning: 141.9 Beskrivelse: Mellom Jokkeflua og Båsunskjeret |
| 282902 28 | Vågsfjorden Æneset, øvre I Svinevika | 61 55.3045 005 1.1685 | Fast R lys | 30.5 | Lanterne på stativ 22.5 | 7.4 | 1 R 138.9 - 144.9 Mellom Jokkeflua og Båsunskjeret Overrett med: 282900 Retning: 141.9 Beskrivelse: Mellom Jokkeflua og Båsunskjeret |
| 282904 28 | Vågsfjorden Hovden, øvre Vestfoten av Hovden | 61 55.4145 005 1.4251 | Fast R lys | 30.5 | Lanterne på stativ 22.5 | 7.4 | 1 R 83.6 - 87.6 midt i leden forbi Brunebåen Overrett med: 282900 Retning: 85.7 Beskrivelse: Midt i leden forbi Brunebåen og Skurken |
| 283200 28 | Vågsfjorden Bergsholmane Vågsøy sydside på Bergsholmane | 61 55.5640 005 3.3248 | Oc WRG 6s | 9.0 | Lyktehus på underbygning 5.7 | 6.0 6.0 6.9 | 1 G 287.7 - 291.8 Fra inn mot Halneset til 300m SV av Halneset 2 W 291.8 - 301.6 Til 179m NØ av Gåsholmen 3 R 301.6 - 40.4 Til klar NV av Gardsholmen 4 G 40.4 - 98.9 Til 180m N av Hovdeneset 5 W 98.9 - 109.7 Til 160m S av Båtesundskjeret lanterne 6 R 109.7 - 125.9 Til inn over land Vombaneset |
| 283200 28 | Vågsfjorden Bergsholmane Vågsøy sydside på Bergsholmen | 61 55.5630 005 3.3221 | | 7.0 | FL 3.7 | 8.1 7.6 10.5 | |
| 284000 28 | Vågsøy Hendanes Øyas v side | 61 57.8821 005 2.0484 | Oc (2) WRG 8s | 48.5 | Fyrbygning med tårn 12.0 | 11.1 10.6 13.8 | 1 R 44.9 - 57.3 Fra innover Hendaneset til 560m NV av vestligste skjer Veststeinen. 2 G 57.3 - 86.9 Til klar NV av Fallet. 3 W 86.9 - 109.3 Til klar S av Muleskallane. 4 R 109.3 - 127.1 Til klar NØ av Alsboen og SV av Karlsfluda og Havfruskallen. 5 G 127.1 - 267.7 Til innover land Oppedal. |
| 285000 29 | Vågsøy Havfruskallen NV kant av Nøreskallen | 62 3.2855 004 51.4831 | Q W | 4.0 | Lysbøye | 5.0 | |
| 285500 28 | Vågsfjorden Skavøypollen Skavøypollen | 61 54.9606 005 8.1659 | Oc (3) WRG 10s | 5.5 | Lyktehus 3.9 | 4.7 4.7 5.6 | 1 G 284.5 - 49.6 Fra innover Skavøypollen til klar V av Skavøy og klar Ø av Gåsholmen 2 W 49.6 - 68.2 Til klar SØ av Gjermundsflyda HIB og klar NV av Gåsholmen 3 R 68.2 - 81.0 Til klar N av Gjermundsflyda HIB 4 G 81.0 - 89.7 Til godt klar N av Gjermundsflyda HIB 5 W 89.7 - 101.8 Til klar S av Bergsholmane og klar S av Halneset 6 R 101.8 - 118.1 Til innover land ved Blåildneset |
| 286016 28 | Vågsfjorden Gåsholmen Gåsholmen | 61 54.5753 005 6.3503 | Iso W 6s | 6.0 | HIB på stang 7.2 | 5.8 | 1 W 0.0 - 360.0 Rundtlysende |
| 286017 28 | Vågsfjorden Gjermundsflyda På Gjermundsflyda | 61 54.8548 005 7.3664 | Iso G 6s | 9.0 | HIB på stativ 17.0 | 5.8 | 1 G 0.0 - 360.0 Rundtlysende |

| Fyrnr. Kartnr | Område Navn Beliggenhet | Posisjon | Karakter | Lys høyde [m] | Beskrivelse Høyde over grunnen [m] | Lysvidde R G W | Sektor - farge - retning - beskrivelse |
|------------------|--|--------------------------|------------|---------------------|---------------------------------------|-------------------------|---|
| 286019 28 | Vågsfjorden Kariskjeret Blåidneset | 61 55.2052 005 7.2488 | Iso G 2s | 7.3 | HIB på stang 8.2 | 5.6 | 1 G 0.0 - 360.0 Rundtlysende |
| 286520 29 | Ulvesundet Måløysundet Ø løp SV Måløysundets østre løp | 61 55.7386 005 7.3877 | Fast R lys | 8.2 | HIB på søyle 9.8 | 2.9 | R 270.0 - 47.0 |
| 286521 29 | Ulvesundet Måløysundet Ø løp SØ Måløysundets østre løp | 61 55.7194 005 7.4864 | Fast G lys | 8.4 | HIB på søyle 18.4 | 4.2 | G 348.0 - 127.0 |
| 286522 29 | Ulvesundet Måløysundet Ø løp NV Måløysundets østre løp | 61 55.7816 005 7.4004 | Fast R lys | 7.9 | HIB på stang 10.9 | 2.9 | R 264.0 - 27.0 Rundtlysende |
| 286523 29 | Ulvesundet Måløysundet Ø løp NØ Måløysundets østre løp | 61 55.7699 005 7.5053 | Fast G lys | 8.9 | HIB på søyle 20.9 | 4.2 | G 348.0 - 116.0 |
| 286526 29 | Ulvesundet Måløysundet Ø løp, 1 Måløysundets østre løp | 61 55.7386 005 7.4408 | Fast W lys | 44.0 | Lanterne på bro | 5.4 | 1 R 8.0 - 13.4 Overettlys Overett med: 286527 Retning: 10.2 Beskrivelse: |
| 286527 29 | Ulvesundet Måløysundet Ø løp, 2 Måløysundets østre løp | 61 55.7483 005 7.4446 | Fast W lys | 43.5 | Lanterne på bro | 5.4 | 1 W 8.0 - 13.4 Overettlys Overett med: 286526 Retning: 10.2 Beskrivelse: |
| 286730 29 | Ulvesundet Måløysundet V løp SV Måløy | 61 55.6581 005 7.2179 | Oc WRG 6s | 9.2 | HIB på søyle 17.6 | 5.1 5.1 5.9 | 1 R 183.6 - 359.4 Fra inn på land ved Måløy til klar V av Kariskjeret og Gjermundsfuda HIB 2 G 359.4 - 4.5 Til godt klar V av Kariskjeret og Gjermundsfuda HIB 3 W 4.5 - 62.9 Til klar S av Halneset 4 R 62.9 - 73.3 Til inn på land sør på Måløy og innover Halnesvika |
| 286731 29 | Ulvesundet Måløysundet V løp SØ Måløy | 61 55.7236 005 7.3544 | Fast G lys | 8.1 | HIB på søyle 12.4 | 4.2 | G 87.0 - 204.0 |
| 286732 29 | Ulvesundet Måløysundet V løp V Måløy | 61 55.7322 005 7.2582 | Fast R lys | 8.4 | HIB på søyle 19.0 | 3.4 | R 175.0 - 287.0 |
| 286733 29 | Ulvesundet Måløysundet V løp NØ Måløysundets vestre løp | 61 55.7828 005 7.3750 | Fast G lys | 7.5 | HIB på stang 9.7 | 4.2 | G 80.0 - 212.0 |
| 286734 29 | Ulvesundet Måløysundet V løp NV Måløysundets vestre løp | 61 55.7870 005 7.2670 | Fast R lys | 8.7 | HIB på søyle 15.7 | 3.4 | R 159.0 - 274.0 |
| 286737 29 | Ulvesundet Måløysundet V løp, 2 Senterledmerke under bro | 61 55.7466 005 7.3092 | Fast W lys | 43.3 | Lanterne på bro | 5.4 | 1 R 187.5 - 192.5 Overettlys Overett med: 286738 Retning: 190.0 Beskrivelse: |

| Fyrnr. Kartnr | Område Navn Beliggenhet | Posisjon | Karakter | Lys høyde [m] | Beskrivelse Høyde over grunnen [m] | Lysvidde R G W | Sektor - farge - retning - beskrivelse |
|------------------|---|---------------------------|-------------------|---------------------|---------------------------------------|-------------------------|---|
| 286738 29 | Ulvesundet Måløysundet V løp, 1 Måløysundets V løp | 61 55.7563 005 7.3128 | Fast W lys | 44.0 | Lanterne på bro | 5.4 | 1 R 187.5 - 192.5 Overettlys Overrett med: 286737 Retning: 190.0 Beskrivelse: |
| 287142 28 | Ulvesundet Leistholmen Leistholmen | 61 56.8819 005 8.2537 | Iso R 2s | 7.5 | HIB på stang 7.0 | 2.7 | R 0.0 - 360.0 |
| 287900 28 | Ulvesund Saltkjelneset SØ-siden av Vågsøy | 61 57.2258 005 9.0244 | Iso G 2s | | Lanterne på stang | | 1 G 0.0 - 360.0 Rundtlysende. |
| 288000 28 | Ulvesund Ulven SØ siden av Vågsøy | 61 57.7470 005 8.9295 | Oc WRG 6s | 7.5 | Lyktehus på stativ med IB 9.0 | 2.8 2.8 3.5 | 1 G 295.5 - 8.7 Fra innover land Hagevik til klar V av kaihjørne Trollebø sildoljefabrikk 2 W 8.7 - 16.6 Til klar V av Trollebøfluda 3 R 16.6 - 22.7 Til klar V av Leistholmen og kloss ø av Skoraneset 4 G 22.7 - 176.5 Til klar ø av Kyrkjenesflua lanterne 5 W 176.5 - 189.3 Til klar V av Hjartaneset 6 R 189.3 - 249.8 Til innover land Hagevik |
| 288100 29 | Ulvesund Kyrkjenesflua Måløysundet | 61 58.3617 005 8.7120 | Q R | 3.5 | Lanterne på stang 7.6 | 1.0 | 1 R 0.0 - 360.0 Rundtlysende. |
| 288500 29 | Ulvesund Raudeberg molo Vågsøy ø side. På molohodet | 61 59.0077 005 8.3269 | Fast R lys | | Lanterne på stang | | 1 R 0.0 - 360.0 Rundtlysende. |
| 289000 29 | Ulvesund Ulvesund På Hjerteneset | 61 59.1029 005 10.1175 | Oc (3) WRG 10s | 13.5 | Lyktehus på søyle 12.0 | 6.1 6.1 7.0 | 1 R 92.7 - 152.0 Fra innover land Raudeberg til klar NØ av Røysaskjeret 2 G 152.0 - 164.9 Til klar ø av 2 m Timmevikgrunna og klar ø av Skongsnesholmen 3 W 164.9 - 167.1 Til klar V av slaggrunn v/ Skongsnesholmene og Halsøyrfllu 4 R 167.1 - 174.1 Til klar ø av Djupefluda 14,5m grunne 5 G 174.1 - 214.1 Til klar SØ av Vardetangen og klar slaggrunnslinjen SØ av Lysholmen 6 W 214.1 - 215.9 Til klar NV av Smørskjeret lanterne og klar av slaggrunnslinjen 7 R 215.9 - 224.1 Til rett ø av Smørskjeret lanterne Overrett med: 289100 Retning: 166.3 Beskrivelse: |
| 289100 29 | Ulvesund Ulvesund, øvre Rabben | 61 59.0447 005 10.1472 | Oc R 6s | 39.0 | Lyktehus 2.0 | 7.6 | 1 R 164.5 - 167.3 Overettlinjen leder midt i leden V av Skongenesfluene og Halsøyrbåen og ø av Timmervikfluene Overrett med: 289000 Retning: 166.3 Beskrivelse: |
| 289200 29 | Ulvesund Osmundvåg molo Moloende vestre molo | 61 59.1929 005 11.0343 | Fast G lys | 7.0 | Lanterne på stang 5.5 | 1.9 | 1 G 0.0 - 360.0 Rundtlysende. |
| 289301 29 | Sildagapet Sandvikholmbåen Barmsundet | 61 59.2350 005 17.2446 | Iso G 4s | 4.0 | HIB på stang 8.5 | 3.5 | 1 G 0.0 - 360.0 Rundtlysende |
| 289303 29 | Sildagapet Sandvikholmsundet Barmsundet | 61 59.1526 005 17.2121 | Fast G lys | 4.5 | HIB på stang 9.0 | 2.9 | 1 G 0.0 - 360.0 Rundtlysende |

| Fyrnr. Kartnr | Område Navn Beliggenhet | Posisjon | Karakter | Lys høyde [m] | Beskrivelse Høyde over grunnen [m] | Lysvidde R G W | Sektor - farge - retning - beskrivelse | | | | |
|------------------|--|---------------------------|---------------|---------------------|---------------------------------------|-------------------------|---|--|--|--|--|
| 289400 29 | Sildegapet Smørskjær S av Silda | 61 59.7517 005 11.4155 | VQ (3) W 5s | 7.8 | Lanterne på stang 7.5 | 4.9 | 1 | W | 0.0 | - 360.0 | Rundtlysende. |
| 289451 29 | Sildegapet Lammevågneset Osmundsvåg | 61 59.3503 005 11.4003 | Iso G 4s | 7.0 | Lanterne på stang 10.7 | 5.0 | | G | 0.0 | - 360.0 | |
| 289455 29 | Sildegapet Loknespålen Nord av Barmen | 62 1.7772 005 15.9630 | Q G | 13.0 | Lanterne på stativ 15.0 | 4.2 | 1 | G | 0.0 | - 360.0 | Rundtlysende |
| 289456 29 | Sildegapet Ilshaugneset Innseiling Selje sør | 62 2.4896 005 19.2041 | Fast R lys | 6.5 | HIB på stang 11.3 | 3.58 | 1 | R | 0.0 | - 360.0 | Rundtlysande |
| 289457 29 | Sildegapet Seljevågen Seljevågen | 62 2.6996 005 20.3311 | Fast G lys | 8.1 | HIB på stang 5.9 | 1.99 | | G | 0.0 | - 360.0 | |
| 289462 29 | Sildefjorden Flatholmflu Flatholmen SØ | 61 59.6373 005 14.2965 | Iso R 2s | 7.5 | Lanterne på stang 12.7 | 3.4 | | R | 0.0 | - 360.0 | |
| 289463 29 | Sildegapet Venøybåen Venøy N | 61 59.5390 005 15.7795 | Iso G 2s | 6.0 | Lanterne på stang 9.0 | 3.38 | | G | 0.0 | - 360.0 | |
| 289464 29 | Sildegapet Korsneset Barmens sørøstre side | 61 59.8559 005 18.3119 | Iso R 4s | 6.0 | Lanterne på stang 11.0 | 3.5 | | R | 0.0 | - 360.0 | |
| 289466 29 | Sildegapet Kråkestein Barmens østside | 62 0.9837 005 19.1142 | Iso R 2s | 6.0 | Lanterne på stang 9.0 | 3.4 | | R | 0.0 | - 360.0 | |
| 289500 29 | Sildegapet Halsøyrbåen NØ av Vågsøy | 62 0.2869 005 9.7313 | FI W 3s | 9.5 | Lanterne på stativ 11.0 | 5.9 | 1 | W | 0.0 | - 360.0 | Rundtlysende. |
| 290000 29 | Sildegapet Skongsneset Vågsøy nø pynt | 62 1.9520 005 7.4253 | Oc (2) WRG 8s | 16.3 | Lyktehus på underbygning 10.0 | 9.2 9.2 9.4 | 1 2 3 4 5 6 7 8 9 10 11 12 13 14 | G W R G W R G W R G W R G R | 86.3 102.9 106.6 119.1 129.8 135.7 151.1 167.8 169.7 169.7 203.1 254.3 254.3 261.6 277.5 | - 102.9 - 106.6 - 119.1 - 129.8 - 135.7 - 151.1 - 167.8 - 169.7 - 203.1 - 254.3 - 261.6 - 277.5 - 313.5 - 322.8 | Fra N av Ukseneset til klar N av 6 m grunne N av Fallet og godt klar N av Kråkenesholmen. Til klar S av Melsfluene. 15 m grunne NØ av Breidfluda ligger i sektor. Til innover Melsfludene grunner og klar NØ av Melsfludene 9,6m grunne Til klar NØ av Ytsteflu 13m Til klar SV av Kråkeflu og godt klar SV av Kråka Til innover Kråka grunner Til klar Ø av 8,6m grunne Gamla og klar Ø av Ytstebåen 5,5m. Til godt klar V av Buholmen og klar V av Skjerboen. 10 m grunne Ø av Gnullane, og Skåkeskallane 11m ligg i sektor. Til klar NV av Dragefalla. Til klar S av Skongsnesflu Til godt klar N av Gangvadskjera. og klar 14m grunne N av Monsefluda Til klar N av Sildeskjær 4,5 grunne. Til klar SV av 8,5m grunne Rekvikfluene og klar NØ av Lysholmen og klar NØ av 8,8m grunne NØ av Lysholmen. Til klar NØ av 2m grunne Timmervikgrunnen og inn mot Halsøyrbåen stang. |

| Fyrnr. Kartnr | Område Navn Beliggenhet | Posisjon | Karakter | Lys høyde [m] | Beskrivelse Høyde over grunnen [m] | Lysvidde R G W | Sektor - farge - retning - beskrivelse |
|------------------|--|--------------------------|---------------|---------------------|---------------------------------------|-------------------------|--|
| 290500 29 | Sildegapet Kråkenes Vågsøy NV pynt | 62 2.0852 004 59.1402 | Oc WRG 6s | 45.2 | Fyrbygning med tårn 10.5 | 9.5 | 1 R 28.8 - 41.8 Fra V av Einevardfluene til klar SØ av Tårnet. |
| | | | | | | 9.5 | 2 G 41.8 - 112.5 Til klar N av Nøreskallen. |
| | | | | | | 9.6 | 3 W 112.5 - 147.8 Til klar VSV av Torsfluda 13m grunne |
| | | | | | | | 4 R 147.8 - 153.4 Til innover Torsfluda grunner |
| | | | | | | | 5 G 153.4 - 159.7 Til klar ØNØ av Torsfluda 13m grunne |
| | | | | | | | 6 W 159.7 - 188.9 Til godt klar V av Bukketjuvane. |
| | | | | | | | 7 R 188.9 - 209.8 Til innover Oddeskallane |
| | | | | | | | 8 G 209.8 - 225.8 Til klar SØ av Utryggen og Ramsefluda |
| | | | | | | | 9 W 225.8 - 240.2 Til godt klar NNV av Kraaka |
| | | | | | | | 10 R 240.2 - 266.6 Til innover Breidfluda og godt klar N av Skongenesholmen |
| | | | | | | | 11 G 266.6 - 267.6 Til klar N av Skongenesholmen. |
| 291000 29 | Sildegapet Silda hamn NØ siden av Silda | 62 0.7998 005 12.2792 | Iso WRG 4s | 5.0 | Lyktehus på stativ 6.0 | 5.3 | 1 G 201.7 - 210.6 Fra innover Silda til klar SØ av Sildekruna |
| | | | | | | 5.3 | 2 W 210.6 - 215.3 Til klar NV av Sildefluene og klar NV av Litleskjeret |
| | | | | | | 6.1 | 3 R 215.3 - 222.9 Til innover Gangvadskjera |
| | | | | | | | 4 G 222.9 - 232.5 Til klar SØ av Sildefluene og klar SØ av Gangvadskjera |
| | | | | | | | 5 W 232.5 - 237.2 Til klar N av Loksnespålen lanterne |
| | | | | | | | 6 R 237.2 - 247.9 Til klar N av Svarteskjeret |
| | | | | | | | 7 G 247.9 - 301.3 Til klar SV av Barmen |
| | | | | | | | 8 W 301.3 - 305.0 Til klar NØ av Mannebeinet |
| | | | | | | | 9 R 305.0 - 315.9 Til klar NØ av Flatholmen |
| | | | | | | | 10 G 315.9 - 329.6 Til klar SV av Flatholmen |
| | | | | | | | 11 W 329.6 - 358.5 Til klar Ø av Mikkelholmen og Ø av Småfluda |
| | | | | | | | 12 R 358.5 - 14.1 Til klar Ø av Smørskeret |
| | | | | | | | 13 G 14.1 - 32.2 Til innover Silda |
| 291100 29 | Sildegapet Saltasundet Innseilingen til Moldefjorden | 62 1.9697 005 20.4247 | Iso G 2s | 9.7 | Lanterne på stativ 12.8 | 2.3 | 1 G 0.0 - 360.0 Rundtlysende. |
| 291200 29 | Sildegapet Reidetoene Innseiling til Moldefjorden | 62 2.1009 005 20.3420 | Iso R 2s | 8.6 | Lanterne på stativ 12.1 | 2.5 | 1 R 0.0 - 360.0 Rundtlysende. |
| 291300 29 | Sildegapet Saltnes Innløpet til Moldefjorden | 62 1.9710 005 20.6288 | Oc (2) WRG 8s | 8.0 | Lyktehus 7.4 | 7.0 | 1 G 81.7 - 88.2 Fra innover land Loksneset til klar N av Loksnespålen |
| | | | | | | 7.0 | 2 W 88.2 - 92.2 Til klar S av 6,5 m grunne og klar S av Gangvadskjera |
| | | | | | | 8.1 | 3 R 92.2 - 97.1 Til innover Gangvadskjera grunner |
| | | | | | | | 4 G 97.1 - 100.3 Til klar N av Gangvadskjera |
| | | | | | | | 5 W 100.3 - 104.3 Til klar S av Tøleskallen 15m grunne |
| | | | | | | | 6 R 104.3 - 118.4 Til klar NØ av Dragefalla |
| | | | | | | | 7 G 118.4 - 260.9 Til klar S av land ved Hamarsvik |
| | | | | | | | 8 W 260.9 - 265.0 Til klar N av Grynnefluda lanterne |
| | | | | | | | 9 R 265.0 - 282.6 Til innover Hatlensholmen |
| 291400 29 | Sildegapet Grunneflu Moldefjorden | 62 1.9509 005 21.5951 | Iso G 4s | 5.5 | Lanterne på stang 7.5 | 0.9 | 1 G 0.0 - 360.0 Rundtlysende. |
| 292000 29 | Sildegapet Selje På Grytingsneset | 62 3.0802 005 20.7081 | Oc WRG 6s | 6.0 | Lyktehus 3.0 | 6.7 | 1 G 357.7 - 32.5 Fra innover land v. Seljesanden til 86m NV av Seljevågen lanterne |
| | | | | | | 6.7 | 2 W 32.5 - 44.1 Til 162m SØ av Ilshaugneset lanterne |
| | | | | | | 7.7 | 3 R 44.1 - 64.5 Til klar SSØ av Ersholmen (ny) |
| | | | | | | | 4 G 64.5 - 109.8 Til 420m NØ av Litleskjeret |
| | | | | | | | 5 W 109.8 - 119.0 Til klar SV av 10m grunne S av Båen og 932m SV av Liberholmen |
| | | | | | | | 6 R 119.0 - 133.2 Til innover land Årdalshornet |
| 293000 29 | Sildegapet Gamla lysbøye Grunnens Ø kant | 62 5.7967 005 5.6808 | Q (3) W 10s | 4.0 | Lysbøye | 4.2 | |
| 297000 29 | Vanylvgapet Borgundvågen molo | 62 8.9832 005 18.5357 | Iso R 2s | 6.3 | Lanterne på stang | 1.8 | 1 R 0.0 - 360.0 Lanterne rundtlysende rød |