





















































Fyrnr. Kartnr	Område Navn Beliggenhet	Posisjon	Karakter	Lys høyde [m]	Beskrivelse Høyde over grunnen [m]	Lysvidde R G W	Sektor - farge - retning - beskrivelse
986000	Isfjorden Isfjord Kapp Linné	78 3.8288 013 36.5201	FI W 10s	20.8	Lanterne på stang 13.0	 10.5	1 W 0.0 - 360.0 Rundtlysende
986012	Isfjorden Isfjord overrett, øvre Randvika	78 3.5630 013 38.5668	Fast R lys		Overrettlys 5.0		1 R 0.0 - 360.0 Overrett
986014	Isfjorden Isfjord overrett, nedre Randvika	78 3.6232 013 38.3908	Fast R lys		Overrettlys 5.0		1 R 0.0 - 360.0 Overrett
9860BP	Isfjord Isfjord Radio RC Isfjord Radio	78 3.7916 013 36.7320		21.0			0.0 - 0.0
9860CP	Isfjord Isfjord Radio R Isfjord radio	78 3.6982 013 37.2638		10.0			
986100	Isfjorden Starostinaksla Ved Kapp Starostin	78 5.3246 013 49.9133		99.4	Aerolys		1 W 0.0 - 360.0 Rundtlysende.
986200	Isfjorden Festningen På holme, innløpet til Grønfj.	78 6.1165 013 56.6390	FI W 10s	13.3	Lanterne på stang	 8.0	1 W 0.0 - 360.0 Rundtlysende
986300	Isfjorden Bohemanneset Bohemanneset	78 22.9029 014 45.1766	FI W 3s	15.2	Aerolys	 7.5	1 W 0.0 - 360.0 Rundtlysende.
986400	Isfjorden Vestpynten Vestpynten	78 15.1098 015 25.0309	FI W 5s	8.0	Lyktehus 6.0		1 W 0.0 - 360.0 Rundtlysende
986500	Isfjord Adventpynten På Adventpynten	78 14.7641 015 33.1533	FI G 5s		LA/SC	 2.6	
986512	Isfjorden Revneset, 1 Revneset	78 17.4848 015 30.7405	FI W 5s		Lysbøye		1 W 0.0 - 360.0 Rundtlysende
986514	Revneset Revneset, 2 Adventsfjorden	78 17.1946 015 31.0602	FI W 5s		Lysbøye		1 W 0.0 - 360.0 Rundtlysende
986516	Revneset Revneset, 3 Adventfjorden	78 16.8740 015 32.3783	FI W 5s		Lysbøye		1 W 0.0 - 360.0 Rundtlysende
986600	Isfjorden Deltaneset Deltaneset	78 20.9927 015 50.4750	FI W 3s	6.5	Aerolys 2.0	 7.5	1 W 0.0 - 360.0 Rundtlysende
986700	Isfjorden Kapp Thordsen På Kapp Thordsen	78 27.3814 015 28.0598	FI W 3s	16.6	Aerolys	 7.5	1 W 0.0 - 360.0 Rundtlysende

Fyrnr. Kartnr	Område Navn Beliggenhet	Posisjon	Karakter	Lys høyde [m]	Beskrivelse Høyde over grunnen [m]	Lysvidde R G W	Sektor - farge - retning - beskrivelse
986800	Svalbard Rundodden Billefjorden	78 29.0398 015 56.8020	FI W 2s		Lyktehus på stativ	  	1 W 0.0 - 360.0 Rundtlysende.
986802	Billefjorden Kapp Fleur de Lys Billefjorden	78 31.6355 016 6.3169	FI W 3s	8.0	Aerolys	   7.5	1 W 0.0 - 360.0 Rundtlysende
986803	Billefjorden Narveneset Billefjorden	78 33.8073 016 17.8167	FI W 3s	7.5	Aerolys	   7.5	1 W 0.0 - 360.0 Rundtlysende
986804	Billefjorden Lykteneset Billefjorden	78 36.2352 016 22.7803	FI W 3s	7.8	Aerolys	   7.5	1 W 0.0 - 360.0 Rundtlysende
986810	Sørkapp Sørkapp	76 28.7090 016 32.8077	FI W 3s		Aerolys	   2.0	1 W 0.0 - 360.0 Rundtlysende
987000	Billefjorden Kapp Ekholm Kapp Ekholm	78 34.4825 016 33.6220	FI WRG 5s	20.0	Lyktehus 6.5	 6.5  6.5  7.4	1 G 22.7 - 43.0 Fra innpå Phantomvika til klar NV av Svalisgrunnane 2 W 43.0 - 45.4 Til godt klar SØ av 10m grunne N av Svalisgrunnane 3 R 45.4 - 47.4 Til klar SØ av 10m grunne N av Svalisgrunnane 4 G 47.4 - 50.2 Til klar NV av 10m grunne N av Svalisgrunnane 5 W 50.2 - 57.6 Til klar SØ av Brimerpynten 11m grunne 6 R 57.6 - 75.1 Til SØ av Narveneset 7 G 75.1 - 157.2 Til inn mot Pyramidene 8 W 157.2 - 178.7 Til inn på Petuniabukta 9 R 178.7 - 212.1 Til innpå Ekholmvika
987002	Svalbard Gåsøyane Gåsøyane	78 27.4768 016 12.0414	FI W 3s		Aerolys	   4.0	1 W 0.0 - 360.0 Rundtlysende
987003	Billefjorden Phantomodden Phantomodden	78 31.9866 016 27.5739	FI W 3s		Aerolys	   7.5	1 W 0.0 - 360.0 Rundtlysende
987200	Billefjorden Rudmosepynten Rudmosepynten	78 40.2561 016 38.8126	FI W 5s	17.5	LA/SC	   8.1	1 W 0.0 - 360.0 Rundtlysende.
987400	Forlandsundet Salpynten Sørspissen Prins Karls Fordlan	78 12.3883 012 8.8508	FI W 3s	16.5	Aerolys 3.0	   7.5	1 W 0.0 - 360.0 Rundtlysende
987600	Forlandsundet Daudmannsodden Daudmannsodden	78 12.6340 012 59.2169	FI W 3s	30.0	Aerolys	   7.5	1 W 0.0 - 360.0 Rundtlysende
987601	Forlandsundet Sarstangen På Sarstangen	78 43.6396 011 28.2545	FI W 3s	5.0	Aerolys	   7.5	1 W 0.0 - 360.0 Rundtlysende  Racon Signal: Type: Morsetegn T m/utstrekning 1.12 n.mil (FA) Frequency Agile
987800	Forlandsundet Fuglehuken Nordpynt Prins Karls Forland	78 53.7683 010 28.1333	FI W 10s	20.0	Aerolys	  	1 W 0.0 - 360.0 Rundtlysende

Fyrnr. Kartnr	Område Navn Beliggenhet	Posisjon	Karakter	Lys høyde [m]	Beskrivelse Høyde over grunnen [m]	Lysvidde R G W	Sektor - farge - retning - beskrivelse
988000	Brøggerhalvøya Kvadehuk Ved innseilingen til Sveagruva	78 57.7929 011 19.4570	FI W 3s	7.0	Aerolys	7.5	1 W 0.0 - 360.0 Rundtlysende
988010	Kongsøya Kapp Koburg På land	78 54.9231 028 8.0051	FI W 3s		Lyktehus	6.7	1 W 0.0 - 360.0 Rundtlysende
991000	Grøn fjorden Kapp Heer Heerodden	78 6.2501 014 11.6716	Fast R lys	19.4	Lanterne på båke		1 R 0.0 - 360.0 Rundtlysende
991200	Grøn fjorden Barentsburg, nedre Finneshamna	78 3.2551 014 13.0256	FI W 5s	55.8	Lanterne på stang	10.0	1 W 0.0 - 360.0 Rundtlysende Overrett med: 991400 Retning: 146.5 Beskrivelse: Leder inn Grøn fjorden
991300	Grøn fjorden Barentsburg, midtre Finneshamna	78 3.2016 014 13.1998	FI W 5s	67.8	Lanterne på stang	10.0	1 W 0.0 - 360.0 Rundtlysende
991400	Grøn fjorden Barentsburg, øvre Finneshamna	78 3.1306 014 13.4274	FI W 5s	76.4	Lanterne på stang	10.0	1 W 0.0 - 360.0 Rundtlysende Overrett med: 991200 Retning: 146.5 Beskrivelse: Leder inn Grøn fjorden
995000	Kongsfjorden Brandalspynten Ved innløpet til Ny-Ålesund	78 56.7338 011 52.3393	FI (2) W 10s	5.9	Lanterne på stang	8.0	1 W 0.0 - 360.0 Rundtlysende
995400	Kongsfjorden Stuphallet	78 56.8977 011 44.7975	Fast R lys		Aerolys	0.5	1 R 0.0 - 360.0 Rundtlysnde
995500	Kongsfjorden Grotten Blomstrandhalvøya	78 58.5587 011 58.9592	FI W 3s	10.0	Aerolys 3.0	7.5	1 W 0.0 - 360.0 Rundtlysende
995600	Van Mijenfjorden Kapp Martin Kapp Martin	77 43.1873 013 56.6457	FI W 3s	13.0	Aerolys 6.0	7.5	1 W 0.0 - 360.0 Rundtlysende
995800	Van Mijenfjorden Akseløya Akseløyas N pynt	77 44.8216 014 34.2159	FI (2) W 10s	15.0	Lanterne på stativ	10.4	1 W 0.0 - 360.0 Rundtlysende
995850	Akselsundet Sundodden Van Mijenfjorden	77 45.4431 014 32.5938	FI WRG 5s	15.0	Lyktehus 5.0	3.2 3.2 3.8	1 G 268.6 - 287.5 Fra innpå Hamnodden til godt klar S av Hamnodden og kloss i grunner rett Ø av lykta 2 W 287.5 - 301.2 Til godt klar NØ av Akseløya og klar av grunner Ø av Akseløya 3 R 301.2 - 341.6 Til klar V av 6m grunne V av Akseløya 4 G 341.6 - 15.0 Til klar V av 13m grunne V av Akseløya 5 W 15.0 - 37.8 Til godt klar SSØ av 15m grunne V av Akseløya 6 R 37.8 - 76.1 Til innpå Steinneset.
995910	Mesteinane Mesteinane	79 37.1987 010 50.1457	FI W 3s		Aerolys	2.0	1 W 0.0 - 360.0 Rundtlysende

Fyrnr. Kartnr	Område Navn Beliggenhet	Posisjon	Karakter	Lys høyde [m]	Beskrivelse Høyde over grunnen [m]	Lysvidde R G W	Sektor - farge - retning - beskrivelse
996000	Van Mijenfjorden Blåhukken Dom Miguelodden	77 49.6530 015 53.7993	FI (2) W 10s	8.1	Lanterne på stativ	 8.0	1 W 0.0 - 360.0 Rundtlysende
996100	Danskøya Danskøya Sør på øya	79 39.0894 010 55.9551	FI WRG 5s	9.5	Lyktehus 6.5	 3.2 3.2 3.8	1 R 239.4 - 256.4 Fra inn på Danskeneset til klar S av 2m grunne og 9,3m grunne SØ av Danskeneset 2 G 256.4 - 259.8 Til klar S av 9,6m grunne S av grunner S av Danskeneset 3 W 259.8 - 266.1 Til klar N av 7,1m grunne midt i sundet mellom Danskeneset og Bluffodden 4 R 266.1 - 273.7 Til klar av 8,4m og 9,5m grunner N av Bluffodden 5 G 273.7 - 17.8 Til inn på Moseøya
997010	Sparreneset Sparreneset	79 53.9390 018 5.5470	FI (2) W 10s		Aerolys	 3.0	1 W 0.0 - 360.0 Rundtlysende
998110	Storøya Storøya	80 5.3000 027 54.5000	FI W 3s		Aerolys	 3.0	1 W 0.0 - 360.0 Rundtlysende
998210	Rijpfjorden Rijpfjorden	80 13.1170 022 28.9004	FI W 3s		Aerolys	 3.0	1 W 0.0 - 360.0 Rundtlysende
998500	Sørkapp Skjemmeneset	76 33.9406 016 35.1066	FI W 2s	7.0	Aerolys	 3.0	1 W 0.0 - 360.0 Rundtlysende
999000	Storfjorden Svartangen Edgeøya	77 31.7737 020 49.2554	FI W 3s		Aerolys	 7.5	1 W 0.0 - 360.0 Rundtlysende
999200	Storfjorden Agardhbukta Sabine land	78 3.0057 018 41.0256	FI W 2s		Aerolys	 3.0	1 W 0.0 - 360.0 Rundtlysende
999800	Hopen Koefoedodden Hopen	76 27.3487 024 57.2349	FI W 2s		Aerolys	 3.0	1 W 0.0 - 360.0 Rundtlysende
	Adventfjorden Longyearbyen, vest for Gamlekaia	78 13.6713 015 37.3302	FI W 3s			 3.0	W 0.0 - 360.0
	Adventfjorden Longyearbyen, vest av Gamlekaia	78 13.6837 015 37.2815	FI W 3s			 3.0	W 0.0 - 360.0
	Adventfjorden Longyearbyen, vest om Gamlekaia	78 13.6322 015 37.2336	FI W 3s			 3.0	W 0.0 - 360.0
	Adventfjorden Longyearbyen, vest om Gamlekaia	78 13.6291 015 37.2770	FI W 3s			 3.0	W 0.0 - 360.0