

Fyrnr. Kartnr	Område Navn Beliggenhet	Posisjon	Karakter	Lys høyde [m]	Beskrivelse Høyde over grunnen [m]	Lysvidde R G W	Sektor - farge - retning - beskrivelse
294000 29	Stad Buholmen Midt på holmen	62 10.1406 005 4.8263	FI WRG 5s	30.8	Lyktehus på søyle 10.5	8.7 8.7 9.6	1 G 334.1 - 353.8 Fra inn mot Lineset til klar V av Skjerbåane 2 W 353.8 - 354.8 Til klar Ø av Gnullane. 10 m grunne S av Gamla ligger i hvit 3 R 354.8 - 30.1 Til klar V av Ytstebåane 5,5m grunne og Ytste Havfludene 13 m 4 G 30.1 - 43.2 Til klar NV av Havfruskallen 5 W 43.2 - 132.7 Til godt klar SV av Vossaskallen og god klar SV Bukken 6 R 132.7 - 151.9 Til innover Bukketjuvane grunner 7 G 151.9 - 169.8 Til godt klar Ø av Vossaskallen og Bukketjuvane 8 W 169.8 - 185.7 Til godt klar V av Gjellsneset og klar V Nubbefluda ved Kjerringa 9 R 185.7 - 196.7 Til inn mot Gjellnesskjera
294900 29	Stad Statvågen Skagen NV siden av Stadlandet	62 11.5780 005 9.8721	Oc (2) WRG 8s	28.7	Lyktehus på søyle 5.6	5.4 5.4 6.8	1 G 126.4 - 142.6 Fra innover land ved Areneset til klar NØ av Areneset. 2 W 142.6 - 171.0 Til klar V av Høgbardboen og Bardsflua. 3 R 171.0 - 181.9 Til klar V av Høgbardboen og Bardsflua. 4 G 181.9 - 234.6 Til klar S av grunner i område SV av Honningsvåg lykt og NV av Strandflua LA. 5 W 234.6 - 237.7 Til klar NV av Strandflua LA. 6 R 237.7 - 255.7 Til innover land ved Gatteneset.
295002 29	Stadt Honningsvåg Stadlandets NØ side	62 11.8399 005 10.7526	Iso R 6s	6.7	HIB på stang 11.5	2.5	1 R 0.0 - 360.0 Rundtlysende
295101 29	Statt Strandflua Strandflua	62 11.7900 005 10.6912	Iso G 6s	5.0	Lanterne på stang 10.7	4.4	1 G 0.0 - 360.0 Rundtlysande
295500 29	Stad Søre Honningsvågen molo Honningsvågen	62 11.6448 005 11.4644	Iso G 2s	6.0	Lanterne på stang 3.5	1.1	1 G 0.0 - 360.0 Rundtlysende
295600 29	Stad Nordre Honningsvågen molo Honningsvågen	62 11.6948 005 11.4964	Iso R 2s	6.0	Lanterne på stang 3.5	1.1	1 R 0.0 - 360.0 Rundtlysende
296000 29	Statt Indre Honningsvåg, øvre I Vågsbotn	62 11.4988 005 12.4232	Fast R lys	27.0	Lanterne på stativ	8.0	1 R 108.5 - 113.5 Rød  Overrett med: 296100 Retning: 111.0 Beskrivelse: Leder midt i rennna.
296100 29	Statt Indre Honningsvåg, nedre I Vågsbotn	62 11.5320 005 12.2355		16.0	Lanterne på stativ	8.0	1 R 108.5 - 113.5 Rød fra 108.5 til 113.5  Overrett med: 296000 Retning: 111.0 Beskrivelse: Leder midt i rennna.
300000 30	Vanylvsgapet Svinøy Øyas sø side	62 19.6559 005 16.0473	F(2) W 30s	46.2	FS/EA 10.8	18.5	1 W 0.0 - 360.0 Rundtlysende.
300500 30	Vanylvsgapet Skjeggene Skjeggene N side	62 15.9524 005 19.5739	VQ (9) W 10s	2.0	Lysbøye	4.1	1 W 0.0 - 360.0 Rundtlysende
300900 30	Vanylvsgapet Agnskjæret SV av Kvamsøya	62 12.0413 005 21.7731	Iso WRG 6s	10.5	Lyktehus på søyle 13.0	3.3 3.3 4.0	1 G 289.6 - 293.4 Fra innpå Simonneset til klar S av Simonneset 2 W 293.4 - 300.5 Til klar NØ av Littleholmen og 219 m NØ av Storholmen Ø stang 3 R 300.5 - 18.5 Til midt over Eggholmene 4 G 18.5 - 102.8 Til klar N av Nordre Ristefluda 5 W 102.8 - 113.9 Til klar S av Basteneset og klar SV Kvamsbåen stang 6 R 113.9 - 132.7 Til innpå Basseneset

Fyrnr. Kartnr	Område Navn Beliggenhet	Posisjon	Karakter	Lys høyde [m]	Beskrivelse Høyde over grunnen [m]	Lysvidde R G W	Sektor - farge - retning - beskrivelse
301000 125	Vanylvsgapet Haugsholmen Frekøya V-side	62 10.6459 005 22.1754	Oc (3) WRG 12s		Lyktehus på søyle	5.1 5.1 5.8	1 G 236.1 - 241.6 Fra kloss SØ av Storholmen, til godt klar NV av Bleia HIB 2 W 241.6 - 243.3 Til klar NV av Bleia HIB 3 R 243.3 - 261.4 Til klar N av Terneskjerfluda HIB 4 G 261.4 - 321.0 Til klar SV av SøreTorrane SV av Haugsholmen 5 W 321.0 - 345.4 Til klar Ø av Galgeholmen stang 6 R 345.4 - 355.5 Til klar V av 4,1m grunne V av Flathomen 7 G 355.5 - 358.4 Til godt klar V av Tåna lanterne 8 W 358.4 - 23.5 Til godt klar SØ av Stavneset 9 R 23.5 - 37.5 Til godt klar SØ av Borgundholmsfluda stang 10 G 37.5 - 83.1 Til godt klar N av Kårholmen 11 R 83.1 - 102.2 Til klar N av Eltvikeskjæra 12 G 102.2 - 120.9 Til godt klar NØ av Kviteneset og klar Kvitnesrevet 13 W 120.9 - 137.8 Til over Barskallen, retning klar SV av Grunnskallen 14 R 137.8 - 146.7 Til SV av Eggholmane
301001 125	Haugsfjorden Ytre Torreskjæret Storesundets østside	62 10.4210 005 23.0862	Iso G 2s	6.0	HIB på stang 9.2	2.4	1 G 0.0 - 360.0 Rundtlysende
301002 125	Vanylvsgapet Frekøy Frekøy sydøstside	62 10.6133 005 22.7145	Q R	7.0	Lanterne på stang 5.2	2.2	1 R 0.0 - 360.0 Rundtlysende.
301003 125	Haugsfjorden Ternekskjærfluda Storesundet	62 10.7581 005 24.0477	FI (2) G 5s	6.0	HIB på stang 9.2	0.9	1 G 0.0 - 360.0 Rundtlysende
301004 125	Haugsfjorden Bjørnholmen Ø av Bjørnholmen	62 10.1134 005 24.2272	Iso R 2s	6.0	HIB på stang 9.2	0.9	1 R 0.0 - 360.0 Rundtlysende
301005 125	Haugsfjorden Ystefluda Ystefluda	62 11.6588 005 27.3520	Iso G 2s	6.0	HIB på stang	0.8	1 G 0.0 - 360.0 Rundtlysende
301007 125	Haugsfjorden Bleia Åramsundet	62 12.1896 005 28.9816	FI G 3s	6.0	HIB på stang	1.5	1 G 0.0 - 360.0 Rundtlysende
301008 125	Haugsfjorden Langholmane S Åramsundet	62 12.4009 005 29.4385	FI R 3s		HIB på stang	0.8	1 R 0.0 - 360.0 Rundtlysende
301101 125	Kvamsøya Bringsinghaug molo N Bringsinghaug	62 11.8940 005 25.3557	FI G 3s	5.5	HIB på stang 5.0	1.7	1 G 0.0 - 360.0 Rundtlysende
301102 125	Kvamsøya Bringsinghaug molo S Bringsinghaug	62 11.8296 005 25.3419	FI R 3s	5.5	HIB på stang 6.3	1.6	1 R 0.0 - 360.0 Rundtlysende
301302 125	Vanylvsfjorden Tåna NV av Galgeholmen	62 8.3474 005 22.5684	Iso R 2s	8.0	Lanterne på stang 12.4	2.0	1 R 0.0 - 360.0 Rundtlysande
301400 125	Vanylvsfjorden Leiskjæret varde Leiskjæret sydvestside	62 7.8485 005 23.9302	FI W 3s	7.9	Lanterne på stang 6.9	5.4	1 W 0.0 - 360.0 Rundtlysende.

Fyrnr. Kartnr	Område Navn Beliggenhet	Posisjon	Karakter	Lys høyde [m]	Beskrivelse Høyde over grunnen [m]	Lysvidde R G W	Sektor - farge - retning - beskrivelse
301500 125	Vanylvsfjorden Åheim På Torvikholmen	62 2.8427 005 31.0844	Iso WRG 6s	9.5	Lyktehus 3.0	4.7 4.7 5.6	1 G 120.6 - 132.9 2 W 132.9 - 138.4 3 R 138.4 - 142.1 4 G 142.1 - 175.7 5 R 175.7 - 220.2 Fra inn på Teistene til 310 m NØ av Grønneskjerflua stang Til klar SV av 10m grunne NØ av Årheimsneset. (Nesvikfluda midtmerke) Til klar NØ av 10m grunne NØ av Årheimsneset. (Nesvikfluda midtmerke) Til 203m V av stang Bekreskjæret Til innpå Gildrevikneset
301501 125	Vanylvsfjorden Torvikholmen Åheim	62 2.9464 005 31.1720	FI G 3s	2.0	Lysbøye	2.1	
301502 125	Vanylvsfjorden Gildrevikneset Åheim	62 3.0400 005 31.4950	Q R	4.5	Lanterne på stang	1.5	1 R 0.0 - 360.0
301600 29	Vanylvsfjorden Fiskåholmen Syltefjorden	62 5.7027 005 32.7918	Oc (2) WRG 8s	11.2	Lyktehus 3.0	2.4 2.4 3.0	1 R 306.6 - 311.4 2 G 311.4 - 40.4 3 W 40.4 - 92.5 4 R 92.5 - 99.1 Fra inn på Tunheimsneset til NV av grunner ved Krokneset Til 199 m NV av Bekreskjæret stang Til 153 m S av Hundsnesflua Søre stang Til inn på Hundsneset
301800 29	Vanylvsfjorden Strand Syltefjorden	62 4.9043 005 36.1862	Oc (3) WRG 10s	4.8	Lyktehus på underbygning 6.0	2.3 2.3 2.8	1 G 324.0 - 349.2 2 W 349.2 - 359.2 3 R 359.2 - 36.5 4 G 36.5 - 95.4 5 W 95.4 - 98.9 6 R 98.9 - 103.6 Fra innpå land ved Skjervheim til 108 m V om Vidneset Til 200 m Ø av Hatleneset Til midt i innløpet til Kroknesvågen hamn, 75m SØ av Krokneset Til 119 m N av Korsnesfluda stang Til 231m S av Låtrefluda stang Til inn på land.
302000 125	Vanylven Åramsund 8 m grunne Ø av Bleia	62 12.1863 005 29.4275	Q W		Lysbøye	2.5	1 W 0.0 - 360.0 Rundtlysende
302213 125	Voksa Hamnebåen Ø av Voksa	62 12.7472 005 28.8051	Q G	7.0	HIB på stang 11.8	2.5	1 G 0.0 - 360.0 Rundtlysende
302214 125	Sunnmørsfjordane Gangstøneset Voksa sørøst side	62 12.7328 005 28.5981	Q R	6.1	HIB på stang	1.0	1 R 0.0 - 360.0 Rundtlysende
302300 125	Haugsfjorden Kyrholmskjæret Åramsundet	62 12.5114 005 28.1688	Oc (2) WRG 8s		Lyktehus på søyle	3.7 3.7 4.3	1 R 215.1 - 235.2 2 G 235.2 - 281.2 3 W 281.2 - 298.4 4 R 298.4 - 19.8 5 G 19.8 - 26.7 6 W 26.7 - 37.1 7 R 37.1 - 39.8 8 G 39.8 - 49.2 9 W 49.2 - 51.7 10 R 51.7 - 57.3 11 G 57.3 - 64.2 12 R 64.2 - 117.2 13 G 117.2 - 124.1 Fra innpå Gangstødnaset (Voksa) til akkurat klar SØ av Hamnebåen HIB til akkurat klar S av Langholmene S HIB til NØ av Åramsund LB og godt klar NØ av Åramholmene til godt klar V av Stabben og klar SØ av Ytstefluda til godt klar VNV av Klovningsvika molo og klar VNV av Ytstefluda til klar SØ av Bjørnholmen HIB til inn NV i Bjørnholmsundet, og klar SØ av Moloen stang på Haugsholmen til klar NV av Ytre Torreskjæret lanterne (Nøre Torrane) til klar SØ av Frekøy lanterne, og 7,7 m grunne SØ av denne til klar SØ av Kvamsøya til innpå Kvamsøya fergekai og klar SØ av Bringsinghaug molo N HIB til klar SV av Stabben stang til NØ av Ringlausa
302410 125	Voksa Hestholmsundet midtre Hestholmsundet	62 12.8538 005 29.1097	FI W 3s	5.2	Lanterne på stang 9.2	2.8	1 W 0.0 - 360.0 Rundtlysende
302411 125	Sunnmørsfjordane Åramskjæret Åramsundet	62 11.9555 005 29.8345	Q G	5.9	HIB på stang	2.0	1 G 0.0 - 360.0 Rundtlysende

Fyrnr. Kartnr	Område Navn Beliggenhet	Posisjon	Karakter	Lys høyde [m]	Beskrivelse Høyde over grunnen [m]	Lysvidde R G W	Sektor - farge - retning - beskrivelse
302412 125	Åramsundets nordsid Rædene Rædene, Hellefjorden	62 12.4572 005 29.9618	Iso R 4s	8.6	HIB på stang 12.5	1.5	1 R 0.0 - 360.0 Rundtlysende
302420 125	Hestholmsundet Hestholmsundet, S Voksa øst	62 12.7692 005 29.3346	Iso R 2s	4.5	Lanterne på stang 8.5	1.325	1 R 0.0 - 360.0 Rundtlysende
302421 125	Hestholmsundet Hestholmsundet, N Voksa østside	62 12.8400 005 29.4395	Iso G 2s	4.5	Lanterne på stang 8.3	1.73	1 G 0.0 - 360.0 Rundtlysende
302602 125	Sunnmørefjordene Katteskjær Sandsfjorden. Ved Larsnes	62 12.2569 005 33.8707	Q R	8.5	Lanterne på stang 7.0	1.0	1 R 0.0 - 360.0 Rundtlysende.
302610 125	Hallefjorden Litlefluda Innløpet til Larsnes	62 12.2939 005 33.4601	Q W	4.2	Lanterne på stang 9.8	1.1	1 W 0.0 - 360.0 Rundtlysende
303000 125	Sunnmørsfjordene Saudeholmen Holmens S-pynt. Rovdefjorden	62 11.0122 005 36.3098	Iso WRG 6s	9.5	Lyktehus på underbygning 6.5	5.2 5.2 6.1	1 G 236.6 - 255.8 Fra inn på land til klar S om Laupsneset 2 W 255.8 - 266.7 Til godt N av Bekårskjær stang 3 R 266.7 - 279.8 Til klar N av 8m grunne NØ av Syvdsneset 4 G 279.8 - 289.6 Til klar S om Syvdsneset og inn på Syvdsneset 5 W 289.6 - 300.3 Til 99m NØ av Kopparneset 6 R 300.3 - 332.4 Til klar V av Bjørlykkeskjæret 7 G 332.4 - 87.5 Til klar N av Brandalsflua 13m grunne 8 W 87.5 - 115.0 Til klar S av skjæret på Kroppen 9 R 115.0 - 122.0 Til klar V av Kalsnesholmen og 88m NØ av Kroppen stang 10 G 122.0 - 136.1 Til innpå land
303202 125	Syvdefjorden Uraneset Uraneset	62 7.3200 005 41.5872	Iso R 2s	7.0	Lanterne på stang	3.3	1 R 0.0 - 360.0 Rundtlysende
303402 125	Sunnmørefjordene Rovdeskjær Vest av Rovde molo	62 10.9528 005 44.4823	FI R 3s	6.6	Lanterne på varde 5.9	0.9	1 R 0.0 - 360.0 Rundtlysende.
303451 125	Rovdefjorden Rovde molo, V Rovde molo vestre	62 10.9198 005 44.8035	Iso G 2s	5.7	Lanterne på stang	1.5	1 G 0.0 - 360.0 Rundtlysende
303452 125	Rovdefjorden Rovde molo, Ø Rovde molo østre	62 10.9060 005 44.8780	Iso R 2s	5.7	Lanterne på stang	1.4	1 R 0.0 - 360.0 Rundtlysende
303600 125	Sunnmørsfjordene Yksnøy Øyas sø pynt. Voldsfjord	62 13.4424 005 53.4447	Oc WRG 6s	26.5	FL/SC 3.5	5.7 5.7 7.1	1 G 234.1 - 255.7 Frå Rjånes LA til S om Raudøyna 2 W 255.7 - 257.5 Til 131 m N om Ytre Steinneset stang 3 R 257.5 - 298.4 Til 115m SV av Berknesfluda LA og klar av Kråkeneset 4 G 298.4 - 316.8 Til V av Eikrem og Morkavika 5 W 316.8 - 335.1 Til Ø av Ulvestad 6 R 335.1 - 50.8 Til 220m NV av Korsfluda V stang 7 G 50.8 - 62.0 Til N om Bekårskjær stang 8 W 62.0 - 69.5 Til S om Laupsneset 9 R 69.5 - 70.1 Til innpå Yksnøy
303605 125	Voldafjorden Berknesfluda Voldafjorden	62 13.0094 005 55.4436	FI G 3s	5.7	Lanterne på stang 11.5	1.5	1 G 0.0 - 360.0 Rundtlysende

Fyrnr. Kartnr	Område Navn Beliggenhet	Posisjon	Karakter	Lys høyde [m]	Beskrivelse Høyde over grunnen [m]	Lysvidde R G W	Sektor - farge - retning - beskrivelse
303611 125	Voldsfjorden Lauvstad småbåthavn, V på molo	62 9.7265 005 56.7348	Iso G 2s	4.4	Lanterne på stang 3.1		1 G 0.0 - 360.0 Lanterne rundtlysende grønn.
303612 125	Voldsfjorden Lauvstad småbåthavn, Ø på molo	62 9.7292 005 56.7482	Iso R 2s	4.4	Lanterne på stang 3.1		1 R 0.0 - 360.0 Lanterne rundtlysende rød.
303711 125	Voldafjorden Dusaodden lauvstad	62 9.5451 005 57.0250	FI G 3s	4.4	Lanterne på stang	2.5 	1 G 0.0 - 360.0 Rundtlysende
303722 125	Dalsfjorden Nautvikneset	62 8.1067 005 57.7389	FI R 3s	4.5		4.0 	1 R 0.0 - 360.0
303733 125	Dalsfjorden Aksnes Aksneset	62 4.5953 005 54.9934	FI G 3s	3.9	Lanterne på stang	3.5 	1 G 0.0 - 360.0
303800 125	Volda sentrum Volda På moloenden	62 8.6480 006 4.0663	Iso WRG 6s	4.0	Lyktehus 3.0	1.4 1.3 2.3 	1 G 322.4 - 349.1 Fra innpå Rotset til godt klar V av Andaneset 2 W 349.1 - 77.0 Til 23m S av pir på Volda ferjekai 3 R 77.0 - 93.9 Til 9m S av kaihjørne Vikeneset 4 G 93.9 - 122.1 Til innover Volda (delvis uforsterka lys)
303802 125	Voldafjorden Volda hamn, N V molohode	62 8.6546 006 4.0273	Fast R lys		Lanterne på stang		1 R 0.0 - 360.0 Rundtlysende
304000 125	Sunnmørsfjordene Furnes Voldsfjorden	62 5.6686 006 8.5146	Oc WRG 6s	12.0	Lyktehus 3.5	5.6 5.6 6.5 	1 G 306.8 - 47.7 Fra innpå land SØ for lykten til 78m NV av Goleneset 2 W 47.7 - 54.8 Til innpå Åshammaren 3 R 54.8 - 110.7 Til 65m NØ av Krumsvikneset 4 G 110.7 - 127.0 Til 110m NØ av Espedalsneset 5 W 127.0 - 134.2 Til 171m SV av Greifsnaset 6 R 134.2 - 153.1 Til innpå Løviknes
304105 125	Austefjorden Hamrefluda Hamrefluda	62 4.7676 006 16.9253	FI G 3s	5.0	Lanterne på stang 8.0	1.9 	1 G 0.0 - 360.0 Rundtlysende
304200 125	Sunnmørsfjordene Årsetøy På øyas N pynt. Austfjorden	62 4.6099 006 15.3456	Oc (2) WRG 8s	5.0	Lyktehus 3.5	2.9 2.9 3.5 	1 G 102.6 - 110.4 Fra innpå Vikeneset til 104m NØ av Vikaskjæret 2 W 110.4 - 116.1 Til 84m S om Hunneset 3 R 116.1 - 125.7 Til akkurat klar SV av Leitehammeren 4 G 125.7 - 229.1 Til 196m SØ om Årset 5 W 229.1 - 234.6 Til 105m N om Skorneset 6 R 234.6 - 250.4 Til innpå Skorneset
304501 125	Sunnmøre-fjordene Ytre Steinneset Steinneset	62 13.8406 005 58.0141	FI G 3s	6.0	HIB på stang	1.2 	1 G 0.0 - 360.0 Rundtlysende
304502 125	Sunnmøre-fjordene Einneset S av Raudøyna	62 14.1151 005 58.7300	FI R 3s	6.0	HIB på stang	0.9 	1 R 0.0 - 360.0 Rundtlysende
304503 125	Sunnmøre-fjordene Indre Steinneset Steinneset/Ørstafjorden	62 13.7053 005 59.3117	FI G 3s	5.5	LA/IB/SC 10.8	1.3 	1 G 0.0 - 360.0 Rundtlysende

Fyrnr. Kartnr	Område Navn Beliggenhet	Posisjon	Karakter	Lys høyde [m]	Beskrivelse Høyde over grunnen [m]	Lysvidde R G W	Sektor - farge - retning - beskrivelse
304505 125	Sunnmørefjordene Digernes Ørsta fjorden	62 12.1428 006 2.5070	FI G 3s	5.0	HIB på stang	1.2	1 G 0.0 - 360.0 Rundtlysende
304701 125	Vartdalsfjorden Rjånes Rjånes	62 14.8888 005 57.7006	FI G 5s	7.0	HIB på stang	2.6	1 G 0.0 - 360.0 Rundtlysende
304802 125	Sunnmørefjordene, Ørsta fjord Lianesholmen Ørsta fjorden	62 12.9692 006 0.4990	FI R 3s	6.7	Lanterne på stang 5.9	2.2	1 R 0.0 - 360.0 Rundtlysende.
305000 125	Eika Eika Øyas NØ side	62 14.8516 005 54.7985	Iso WRG 6s	8.0	FL/SC 6.0	7.0 7.0 8.5	1 G 211.2 - 223.3 Fra innpå Vollen til 230m SØ av Nørdre Neset (Hjørungneset) 2 W 223.3 - 231.3 Til 336m NNV av Stupeneset og godt klar av Flåvikneset 3 R 231.3 - 269.0 Til rett på Rjånes LA 4 G 269.0 - 274.3 Til 79 m S av Grøvikskjæret 5 W 274.3 - 277.0 Til klar N av 4,9m NNØ av Raudøyholmen 6 R 277.0 - 303.5 Til 239m SV av Tangane 7 G 303.5 - 353.1 Til 135m V av Berknesfluda LA 8 W 353.1 - 18.9 Til godt klar midt på Ø-siden av Yksnøy 9 R 18.9 - 37.9 Til inn på Eika
305001 30	Vartdalsfjorden Vartdal havn molo	62 18.5552 006 5.7662	Fast G lys	6.2	Lanterne med IB g 13.3	0.5	1 G 0.0 - 360.0
305002 30	Hjørungneset Nørdre Neset SØ på neset	62 20.7428 006 6.3945	FI R 5s		Lanterne på stang	3.5	1 R 0.0 - 360.0 Rundtlysende
305401 30	Sulafjorden Hareid molo N Hareid	62 22.2884 006 2.0741	Iso G 2s	6.0	HIB på stang 5.0	1.8	1 G 0.0 - 360.0 Rundtlysende
305402 30	Sulafjorden Hareid molo S Hareid	62 22.2495 006 2.1468	Iso R 2s		HIB på stang	1.8	1 R 0.0 - 360.0 Rundtlysende
305500 30	Sunnmørsfjordene Hjørungneset Storfjorden	62 21.2165 006 6.7333	Oc WRG 6s	19.0	Lyktehus 3.0	7.0 7.0 8.0	1 R 118.7 - 127.9 Fra innover Hjørungneset til 120m NØ av Ovraftudene stang 2 G 127.9 - 144.9 Til klar NØ av Kvitneset 3 W 144.9 - 159.2 Til klar V av Eltranaset lanterne 4 R 159.2 - 241.0 Til klar SØ av Skarvhammeren og 145m NV av Solavågflua lanterne 5 G 241.0 - 242.6 Til klar og 213m SØ av Solavågflua lanterne 6 W 242.6 - 255.5 Til klar N av Festøyflesa 7 R 255.5 - 340.6 Til innover Hjørungneset
305600 30	Sulafjorden Hjørungavåg På molohodet Hjørungavåg	62 21.2630 006 5.1713	FI G 3s	8.6	Lanterne på stang 6.7	1.031	1 G 0.0 - 360.0 Rundtlysande
305602 126	Sula øst Klubben Storfjorden	62 24.5487 006 19.2796	Q R	6.5	LA/IB/NB	2.1	1 R 0.0 - 360.0 Rundtlysende
305610 126	Storfjorden Solavågsluda Solevågsluda	62 24.4413 006 19.6833	FI W 3s	7.0	LA/IB 8.5	2.0	

Fyrnr. Kartnr	Område Navn Beliggenhet	Posisjon	Karakter	Lys høyde [m]	Beskrivelse Høyde over grunnen [m]	Lysvidde R G W	Sektor - farge - retning - beskrivelse
305700 126	Sunnmørefjordene Flisneset Storfjorden	62 25.0985 006 23.1580	Oc (2) WRG 8s	7.2	Lyktehus på underbygning 6.0	4.7	1 G 267.1 - 279.1 Fra innpå land ved Flisneset til klar S av Aursneset.
						4.7	2 W 279.1 - 286.2 Til klar N av Hallvardflua stang
						5.5	3 R 286.2 - 346.3 Til klar V av Kurset
							4 G 346.3 - 354.5 Til klar V av Gjeveneset
							5 W 354.5 - 14.6 Til klar Ø av Ferneset
							6 R 14.6 - 50.5 Til klar N av Rotaneset
							7 G 50.5 - 52.3 Til godt klar N av Rotaneset
							8 W 52.3 - 64.6 Til klar S av Solavågsfluda LA
							9 R 64.6 - 136.4 Til klar V av Haneskjær lanterne
							10 G 136.4 - 150.2 Til klar Ø av Haneskjær lanterne
							11 R 150.2 - 171.0 Til inn over Ramsvika
305710 126	Flisneset Haneskjæret Flisfjorden	62 25.4620 006 22.5332	Q W	4.8	Lanterne på stang 3.4		1 W 0.0 - 360.0 Rundtlysende
						1.1	
305900 126	Hjørundfjorden Lekneset Hjørundfjord	62 12.3671 006 31.7279	Oc WRG 6s	10.0	Lyktehus 3.0	8.2	1 G 282.3 - 329.6 Fra innpå land ved Leknes til klar V av Lyngshalsen
						8.2	2 W 329.6 - 336.9 Til klar Ø av Skarvhammaren
						9.3	3 R 336.9 - 355.0 Til klar Ø av fergekaia på Skår
							4 G 355.0 - 97.0 Til 103m N av Hustadneset
							5 W 97.0 - 109.5 Til innmot Solstrand i Sæbøvika
							6 R 109.5 - 149.0 Til klar Ø av Spjøtneset og Høydalsneset
							7 G 149.0 - 153.8 Til klar Ø av Årsneset
							8 W 153.8 - 157.8 Til klar V av Lyngneset og Molaupen
							9 R 157.8 - 171.6 Til innpå Halsen.
306101 126	Norangsfjorden Storflu Hjørundfjorden	62 12.2773 006 36.0250	FI G 3s	8.0	Lanterne på stang 10.0		1 G 0.0 - 360.0 Rundtlysende.
						2.2	
306300 126	Sunnmørsfjordene Valleskjær Storfjord	62 27.8918 006 39.5743	Iso WRG 6s	7.1	Lyktehus på underbygning 6.0	6.2	1 G 224.6 - 257.5 Fra 40m SØ av Solnørvika Vestre lanterne til 75m S av Apalsetneset
						6.2	2 W 257.5 - 261.4 Til klar N av Storskjeret
						7.2	3 R 261.4 - 263.8 Til klar N av Lunneneset og midt i Skråvika
							4 G 263.8 - 277.7 Til 151m S av Gausneset
							5 W 277.7 - 288.7 Til klar NØ av Vindsneset og 95m NØ av Kjefflåneset
							6 R 288.7 - 290.5 Til 59m NØ av Vindsneset
							7 G 290.5 - 44.9 Til 119m NV av Ørsneset ferge-pir
							8 W 44.9 - 61.3 Til 1542m SØ av Hessebergneset
							9 R 61.3 - 71.3 Til innpå land ved Langneset
306302 126	Sunnmørsfjordene Solnørvika, V Storfjord	62 28.5372 006 40.8851	FI R 3s	5.0	Lanterne på stang		1 R 0.0 - 360.0 Rundtlysande
						1.5	
306303 126	Storfjord Solnørvika, Ø Sunnmørsfjordene	62 28.5207 006 41.1410	FI G 3s	4.7	Lanterne på stang 7.5		1 G 0.0 - 360.0 Rundtlysende
						1.5	
306311 126	Storfjorden Rotneset Solnørvika	62 28.9721 006 42.1601	Iso G 2s	5.0	HIB på stang		1 G 0.0 - 360.0 Rundtlysende
						2.6	
306312 126	Storfjorden Kartvika Solnørvika	62 28.9848 006 41.5592	Iso R 2s	5.0	HIB på stang		1 R 0.0 - 360.0 Rundtlysende
						1.0	

Fyrnr. Kartnr	Område Navn Beliggenhet	Posisjon	Karakter	Lys høyde [m]	Beskrivelse Høyde over grunnen [m]	Lysvidde R G W	Sektor - farge - retning - beskrivelse
306400 127	Storfjorden Stordalsholmen Storfjorden	62 22.4664 006 56.0896	Oc (2) WRG 8s	7.5	Lyktehus 3.0	2.9	1 G 341.5 - 355.9 Fra innpå Holmeneset til klar V avHolmeneset
						2.9	2 W 355.9 - 9.5 Til klar Ø av neset S av Bødaolsvika
						3.5	3 R 9.5 - 166.3 Til akkurat klar Skotshalsen
							4 G 166.3 - 167.7 Til godt klar Ø av Skotshalsen
							5 W 167.7 - 181.5 Til klar V av Smineset
							6 R 181.5 - 186.0 Til klar V av Vikaneset
							7 G 186.0 - 247.9 Til S av landet ved Hovsbugen i Stordalsvika
							8 W 247.9 - 258.4 Til N av landet på S-siden av Stordalsvika
							9 R 258.4 - 282.8 Til innpå Brønneset
306800 127	Storfjorden Uksneset Norddalsfjorden	62 17.2278 007 0.3283	Oc WRG 6s	7.5	Lyktehus 3.0	4.5	1 R 102.1 - 133.0 Fra innover Uksavika til klar NØ av Oshammaren
						4.5	2 G 133.0 - 145.6 Til klar Ø av Skotungneset
						5.3	3 W 145.6 - 152.0 Til klar SV av Uraneset
							4 R 152.0 - 261.0 Til klar S av Ovråneset
							5 G 261.0 - 272.5 Til klar S av Blikkshammaren
							6 W 272.5 - 275.8 Til klar N av Ospahjellneset
							7 R 275.8 - 341.9 Til innpå land Uksneset
307000 127	Sunnmørsfjordene Haugsbukt Norddalsfjorden	62 17.4624 007 18.6670	Oc (2) WRG 8s	8.2	Lyktehus 3.0	3.7	1 G 263.9 - 269.4 Fra innpå land på Selstokkneset til inn i bukta ved Nerhusstranda
						3.7	2 W 269.4 - 290.4 Til klar NØ av Oksneset
						4.4	3 R 290.4 - 75.6 Til klar N av Vindsneset
							4 G 75.6 - 77.7 Til godt klar N av Vindsneset
							5 W 77.7 - 80.8 Til klar S av neset V for Grautahamna (Lingebugen)
							6 R 80.8 - 84.8 Til inn mot Honeset
307200 127	Sunnylvsfjorden Stokke Sunnylvsfjorden	62 9.8257 007 1.8635	FI WRG 5s	8.5	Lyktehus 3.0	7.0	1 G 45.6 - 47.7 Fra inn på land ved Furneset til klar V av Furneset
						7.0	2 W 47.7 - 63.0 Til inn mot Brattsvødene
						8.0	3 R 63.0 - 173.6 Til klar landet ved Dukeneset
							4 G 173.6 - 175.3 Til klar Ø av Uksagneset og Ø av Uksneset lykt
							5 W 175.3 - 179.1 Til klar V av Raudbergvika kai
							6 R 179.1 - 200.4 Til innpå land N av lykten ved Juvika.
307401 127	Sunnylvsfjorden Ljønes Ljøneset	62 7.1115 006 55.6794	Iso G 2s	6.2	Lanterne på stang 9.2	2.7	1 G 0.0 - 360.0 Rundtlysende.
307600 127	Geirangerfjorden Syltavika Geirangerfjorden	62 5.2418 007 3.8308	FI WRG 5s	9.3	Lyktehus 3.5	4.2	1 G 82.4 - 109.9 Fra innpå Syltaviklandet til klar N av Nakkneset
						4.2	2 W 109.9 - 111.9 Til klar S av Korsen
						5.0	3 R 111.9 - 168.2 Til Ø av Littlelongflåna
							4 G 168.2 - 219.8 Til klar Ø av Knivstlåpynten
							5 W 219.8 - 224.5 Til klar V av landet ved Skagen
							6 R 224.5 - 247.2 Til innpå land Ø av lykta
307800 127	Grande	62 7.0692 007 10.5841	Iso WRG 6s		Lyktehus	3.3	1 G 310.6 - 322.3 Fra innover land ved Grande til klar 5,3m V av Lausneset
						3.3	2 W 322.3 - 332.8 Til Ø av Fonnaneset
						4.0	3 R 332.8 - 341.6 Til klar Ø av Homlung
							4 G 341.6 - 85.0 Til klar N av Skagen
							5 W 85.0 - 94.4 Til godt klar N av Skagen
							6 R 94.4 - 124.5 Til innover land ved Årset
307910 126	Sykkylvsfjorden Sykkylvsbrua Midt på Brua	62 23.0511 006 33.8187	Iso W 2s	16.0	Lanterne på stang 16.0		1 W 0.0 - 360.0 Rundtlysende

Fyrnr. Kartnr	Område Navn Beliggenhet	Posisjon	Karakter	Lys høyde [m]	Beskrivelse Høyde over grunnen [m]	Lysvidde R G W	Sektor - farge - retning - beskrivelse
309000 125	Sandsfjorden Sandshamn På nære molo	62 15.0528 005 29.5437	Iso WRG 6s	7.7	Lyktehus på søyle med IB 6.7	2.5 2.5 3.0	1 R 164.0 - 183.1 Fra inn mot Kleiveskjær til 105m Ø av Kleiveboden LA 2 G 183.1 - 198.1 Til klar SØ av Hidsboden og 353m SØ av Hidsboden stang 3 W 198.1 - 213.1 Til klar NV av Hidsneset lykt og 180m NV av selve Hidsneset 4 R 213.1 - 219.0 Til 183m NV av Gjøskjæra HIB 5 G 219.0 - 228.6 Til 81m SØ av Gjøskjæra 6 W 228.6 - 232.4 Til 112m NV av Rya. 7 R 232.4 - 241.7 Til 100m SØ av Lurva stang 8 G 241.7 - 296.2 Til 181m SV av Haugsbygda molo LA. 9 W 296.2 - 301.5 Til godt klar NØ av Nupeneset 10 R 301.5 - 330.1 Til klar SV om Nupaholmene. 11 G 330.1 - 331.5 Til godt klar SV om Nupaholmene. 12 W 331.5 - 351.9 Til klar Ø av Eiriken, og godt klar Ø av Rædene HIB 13 R 351.9 - 358.7 Til inn på Maltvikneset
309010 125	Sandsfjorden Kleiveboden Ø av Sandsøya	62 15.7668 005 29.5041	FI R 3s	8.0	Lanterne på stang 12.0	2.1	1 R 0.0 - 360.0 Rundtlysende
309200 30	Sandsfjorden Langedrognes Sandsøy nø side	62 16.0037 005 28.4091	FI WRG 5s	10.5	Lyktehus 3.0	2.9 2.9 3.5	1 G 105.6 - 118.4 Fra innpå land ved Langedrognes til klar NØ av Hella 4,8m og klar NØ av Tongaholmane 2 W 118.4 - 134.6 Til klar m SV av Flesene 3 R 134.6 - 215.6 Til 268m NV av Hidsboden stang. 4 G 215.6 - 227.9 Til 365m SØ av Hidsboden stang. 5 W 227.9 - 272.2 Til 93m N av Gjøskjæra HIB 6 R 272.2 - 280.7 Til inn mot land
309300 125	Sandsfjorden Haugsbbygda molo På molohodet	62 14.0334 005 34.4547	Iso R 2s	7.0	Lanterne på stang 5.7	1.0	1 R 0.0 - 360.0 Rundtlysende.
309301 125	Gursken Saltfluda Haugsbbygda	62 13.8398 005 35.0196	Iso G 2s	6.0	HIB på stang 8.3	1.7	1 G 0.0 - 360.0 Rundtlysende
309302 125	Gursken Stabbtaren Haugsbbygda	62 13.9565 005 34.7539	Iso R 2s	6.0	HIB på stang 10.5	1.5	1 R 0.0 - 360.0 Rundtlysende
309502 125	Gursken Gursken Gursken	62 13.6287 005 37.2522	Iso R 4s	6.0	HIB på stang 5.5	1.2	1 R 0.0 - 360.0 Rundtlysende
310001 125	Sandsfjorden Gjøskjæra Gjøskjæra	62 15.9029 005 31.2980	Iso G 2s	8.8	HIB på stang 7.8	2.0	1 G 0.0 - 360.0 Rundtlysende
310002 125	Sandsfjorden Gjerdsvika N Innseiling til Gjerdsvika	62 15.7202 005 33.5941	Iso R 2s	8.0	Lanterne på stativ 10.5	1.3	1 R 0.0 - 360.0 Rundtlysende
310003 125	Sandsfjorden Langflua Innseiling til Gjerdsvika	62 15.6938 005 33.4350	Iso G 2s	8.0	Lanterne på stativ 11.8	1.1	1 G 0.0 - 360.0 Rundtlysende
310005 125	Gurskøya Gjerdsvika molo S Gjerdsvika	62 15.6422 005 33.7564	Iso G 6s	8.0	HIB på stang 5.5	1.2	1 G 0.0 - 360.0 Rundtlysende

Fyrnr. Kartnr	Område Navn Beliggenhet	Posisjon	Karakter	Lys høyde [m]	Beskrivelse Høyde over grunnen [m]	Lysvidde R G W	Sektor - farge - retning - beskrivelse
311200 125	Sandsfjorden Gjerdsvika molo På moloen	62 15.6797 005 33.7954	Oc (2) WRG 8s	9.9	Lyktehus på stativ 8.6	4.0 4.0 4.8	1 G 76.5 - 85.2 Fra inn mot Gjøneset til 85m S av Lurva stang. 2 R 85.2 - 94.2 Til klar N Rya og klar S av Gjøs kjæra 3 G 94.2 - 103.9 Til klar N om Gjøs kjæra og klar N av Djupefluda 15m grunne. 4 W 103.9 - 110.2 Til godt klar SV av Flesene 5 R 110.2 - 130.4 Til 152n NØ av Kjeggane stang og klar NØ av Leirbåegrunnen stake 6 G 130.4 - 131.6 Til 246m NØ av Kjeggane stang. 7 W 131.6 - 133.2 Til 184m SV av Hidsboden stang. 8 R 133.2 - 143.0 Til innpå land ved Goteneset.
312000 30	Flåværleia Hidsneset Gurskøya NV pynt	62 17.1322 005 32.8355	Iso WRG 4s	15.5	Lyktehus 6.5	5.7 5.7 6.6	1 G 18.7 - 36.9 Fra V av sl.gr. ved Goteneset til klar NV av Gjøs kjæra HIB 2 W 36.9 - 45.1 Til godt klar SØ av Kleiveboden LA 3 R 45.1 - 79.7 Til klar N av Vågebodgrunnen 8m 4 G 79.7 - 81.0 Til klar N av Vågebodgrunnen 11m 5 W 81.0 - 83.0 Til godt klar S av Klovholmboden 6 R 83.0 - 84.6 Til klar S av Klovholmboden 6.4m 7 G 84.6 - 103.1 Til klar NØ av Leirbodgrunnen 8 W 103.1 - 105.6 Til klar SV av Koparstadnabben 9 R 105.6 - 138.4 Til klar V av Ristegrunnen og Ø av Lisje Godøyfluda NB! kan oppleves mørk før skifte til farge grunnet vindussprosse 10 G 138.4 - 191.2 Til klar Ø av Penningfluda lanterne 11 W 191.2 - 196.3 Til klar NV av Langfluda V stang 12 R 196.3 - 214.0 Til V av landet N av Hidsneset.
312400 30	Flåværleden Penningflu	62 18.8180 005 33.2081	FI R 3s	11.7	Lanterne på stativ 15.2	1.5	1 R 0.0 - 360.0
312500 30	Flåværleia Flåvær Varholmens v pynt	62 18.9360 005 34.9432	Oc (3) WRG 10s	16.8	Fyrbygning med tårn 13.8	8.6 8.6 9.7	1 G 308.5 - 44.9 Fra SV av Kvalebåen LA til Klar SØ av Hidsboden stang 2 R 44.9 - 51.0 til klar SØ av Kråka stang og midt mellom Hidsboden og Kjeggane stang. 3 G 51.0 - 69.4 Til klar N av Lisje Godøyfluda og Skjeggene. 4 W 69.4 - 72.3 Til klar S av Ristegrunnen. 5 R 72.3 - 100.6 Til nord av Nordre Stabben 6 G 100.6 - 272.2 Til inn på Flåvær
312501 30	Flåværleia Lille Godøyflu Gurskøy	62 17.9538 005 29.6716	FI G 3s		Lysbøye	4.5	G 0.0 - 360.0
312502 30	Herøyfjorden Ristegrunnen Flåværleia	62 18.4291 005 31.1053	Q R		Lysbøye	2.9	1 R 0.0 - 360.0 Rundtlysende
312511 30	Flåværleia Einmeningen N av Flåvær fyr	62 19.1681 005 34.7231	Q G	6.4	Lanterne på stang	1.5	1 G 0.0 - 360.0 Rundtlysende
312518 30	Flåværleia Vikeskjeret Sydvestsida av Bergsøy	62 19.1260 005 37.6706	FI R 3s	5.9	Lanterne på stang	1.0	1 R 0.0 - 360.0 Rundtlysende
312800 30	Flåværleia Klubben På Kvaleklubben	62 18.5872 005 36.5834	Oc (2) WRG 8s	6.0	Lyktehus på stativ 7.0	2.1 2.1 2.6	1 G 178.9 - 251.8 Fra Ø av Kua varde til 132m S av Grønholmsørsnaget stang, innseilingen Eggesbønes 2 W 251.8 - 256.5 Til 80m N av Herøyhunden 3 R 256.5 - 277.7 Til midt mellom Kyrkjeskjæret stang og Flatholmfluda stang, og S av 1,2m Tronden 4 G 277.7 - 279.5 Til 135m SSV av skjæret ved Tronden 5 W 279.5 - 328.1 Til 87m NØ av Litleskjæret stang 6 R 328.1 - 330.2 Til 50m NØ av Litleskjæret stang 7 G 330.2 - 61.4 Til klar NV av vestligste Hidslendingene 8 W 61.4 - 66.3 Til 189m SØ av Langfluda stang 9 R 66.3 - 93.2 Til 86m N av Stabben lanterne 10 G 93.2 - 98.8 Til klar S av Varholmflua stake.

Fyrnr. Kartnr	Område Navn Beliggenhet	Posisjon	Karakter	Lys høyde [m]	Beskrivelse Høyde over grunnen [m]	Lysvidde R G W	Sektor - farge - retning - beskrivelse
312807 30	Flåværsleden Stabben SSV av Flåvæer lykt	62 18.5918 005 34.5930	Q G	12.0	Lanterne på stativ	1.5	1 G 0.0 - 360.0 Rundtlysende
312811 30	Flåværleia Kvalebåen S om Klubben lykt	62 18.4254 005 36.5460	FI G 3s		Lanterne på stativ 7.6	1.5	1 G 0.0 - 360.0 Rundtlysende
312813 30	Flåværleia Tronden Ø om Klubben lykt	62 18.6196 005 37.7285	Q G	5.3	Lanterne på stang	1.5	1 G 0.0 - 360.0 Rundtlysende
313000 30	Flåværleia Steinsholmskjeret Herøyfjorden	62 18.2588 005 39.2567	Oc (3) WRG 10s	3.8	Lyktehus 5.0	2.4 2.4 3.0	1 R 75.1 - 91.2 Fra inn på land til 260 m S av Kvalebåen LA 2 G 91.2 - 99.7 Til 69 m N av Stabben 3 W 99.7 - 102.6 Til 94 S av Klubben FL og Varholmflu 4 R 102.6 - 111.7 Til klar NØ av Torvholmen og akkurat klar S av Tronden 12,2m 5 G 111.7 - 121.3 Til klar NØ av Store Sandøya og 113m NØ av Tronden 6 W 121.3 - 127.4 Til 204m SV av Kyrkjeholmen FL 7 R 127.4 - 137.1 Til 92m SV av Vikeskjeret lanterne 8 G 137.1 - 195.4 Til akkurat klar Ø av Grønnholmflu lanterne 9 W 195.4 - 205.4 Til 167m V av Herøyhunden stang 10 R 205.4 - 292.6 Til 30 m SV av Notaskjeret 11 G 292.6 - 315.3 Til inn mot Legeholmen
313502 30	Flåværleia Legeholmen Legeholmen S pynt	62 18.0178 005 39.4923	FI R 3s	4.6	Lanterne på stang 5.2	1.0	1 R 0.0 - 360.0 Rundtlysende
314002 30	Flåværleia Grønnholmflu Eggesbønes	62 19.2577 005 39.8427	FI R 3s	5.1	Lanterne på stang 6.9	1.2	1 R 0.0 - 360.0 Rundtlysende
314101 30	Flåværleia Mjølstadnesflu Eggesbønes	62 19.3795 005 39.6435	FI G 3s	4.7	Lanterne på stang 8.0	1.31	1 G 0.0 - 360.0 Rundtlysende
314501 30	Flåværleia Herøyhunden Vest av Herøya	62 18.9568 005 40.3047	FI G 3s	5.9	Lanterne på stang 6.8	1.31	1 G 0.0 - 360.0 Rundtlysende
314800 30	Flåværleia Røyresund På nordre brokar	62 19.2291 005 43.2140	Oc WRG 6s	9.0	Lyktehus 9.3	3.0 3.0 3.6	1 G 256.2 - 265.7 Fra S av Kjeholmskjeret i Teigesund til klar S av Røyreskjeret lanterne 2 W 265.7 - 276.1 Til 158 m N av Kverna stang og klar N av Blankholmgrunnen lanterne 3 R 276.1 - 61.7 Til 56m SØ av Kyrkjefluda varde 4 G 61.7 - 79.8 Til 52 m N av Herøyhunden lanterne 5 W 79.8 - 83.8 Til klar S av Eggesbø og 123 m S av Eggesbøsteinen stang 6 R 83.8 - 89.2 Til inn på land på Leinøy.
315101 30	Herøy Blankholmgrunna Røyrasundet	62 19.1777 005 43.8848	FI G 3s	5.0	HIB på stang	1.3	1 G 0.0 - 360.0 Rundtlysende
315102 30	Herøy Røyreskjeret Røyrasundet	62 19.2648 005 43.7894	FI R 3s	5.0	HIB på stang	1.3	1 R 0.0 - 360.0 Rundtlysende

Fyrnr. Kartnr	Område Navn Beliggenhet	Posisjon	Karakter	Lys høyde [m]	Beskrivelse Høyde over grunnen [m]	Lysvidde R G W	Sektor - farge - retning - beskrivelse
315200 30	Flåværleia Teigesund Dimnanes NV pynt	62 19.4195 005 45.9223	Iso WRG 6s	8.0	Lyktehus 4.0	3.0 3.0 3.7	1 G 352.7 - 359.3 Fra innpå Skredderholmen til klar V av liten holme SV av samme 2 W 359.3 - 6.6 Til klar Ø av Fånota 3 R 6.6 - 18.5 Til klar V av Fånota, og 82m ØSØ av Fånottfluda stang 4 G 18.5 - 78.3 Til 84m N av Blankholmgrunnen LA 5 W 78.3 - 139.4 Til 105m SV av Torvikholmen lykt. 6 R 139.4 - 170.1 Til 94m Ø av Bøbbåen, og godt klar Ø av Stabben stang 7 G 170.1 - 226.6 Til 74m SØ av Nøre Kloholmfluda stang 8 W 226.6 - 231.0 Til klar NV av Lillespjøtøya 9 R 231.0 - 239.8 Til innpå land på Dimna
315302 30	Flåværleia Kyrkjeholmskjeret Torvika	62 20.0685 005 44.4567	FI R 3s	5.0	HIB på stang 8.5	1.2	1 R 0.0 - 360.0 Rundtlysende.
315400 30	Flåværleia Torvikholmen Holmens Ø kant	62 20.1881 005 44.6724	Oc WRG 6s	6.7	Lyktehus på underbygning 6.0	1.3 1.3 1.6	1 G 318.4 - 331.5 Fra SV av Kjeholmen til 97m V av Møringsfluda stang ved Dimnaneset 2 W 331.5 - 340.2 Til 118m Ø av Fånota 3 R 340.2 - 354.1 Til klar V av Fånota stang og 175m V av Kverna stang 4 G 354.1 - 4.3 Til 54m Ø av Brennholmen lanterne 5 R 4.3 - 64.1 Til N av Kirkeholmskjæra 6 G 64.1 - 190.4 Til 180m V av Bøbbåen stang 7 W 190.4 - 211.6 Til 85m V av Nordre Byholmen 8 R 211.6 - 213.5 Til innpå Nordre Byholmen
315411 30	Torvika Torvikholmen S av Torvikholmen	62 20.0740 005 44.6797	Q G	1.0	Lysbøye	1.1	G 0.0 - 360.0
315412 30	Flåværleia Brennholmen S om Torvikholmen lykt	62 19.9239 005 44.5678	Q R	3.5	Lanterne på stang	1.0	1 R 0.0 - 360.0 Rundtlysende
315600 30	Flåværleia Boholmen Holmens v side	62 20.4213 005 48.5856	Iso WRG 4s	17.0	Lyktehus 3.0	1.2 1.2 1.6	1 G 314.6 - 52.4 Fra SV av Sneingen lanterne til klar NV av Møringsfluda stang og 70m NV av Teigesund lykt. 2 W 52.4 - 53.4 Til klar SØ av Terneskjera og 43m SØ av Evaskjeret stang 3 R 53.4 - 67.4 Til midt i Kalvøysundet og 32m S av Paulfluda 4 G 67.4 - 189.6 Til 90m Ø av Østre Tjuvholmskråkene lanterne. 5 W 189.6 - 199.5 Til 129m VNV av nordligste stang ved Skarveskj.(NB Øst kardinalbøye i sektoren) 6 R 199.5 - 206.8 Til 86m NV av Vestre Osnesgrunnen lanterne
315700 30	Flåværleia Vestre Osnesgrunnen Leden mot Ulsteinvik	62 20.7410 005 49.0440		4.3	Lanterne på stang 7.9		1 G 0.0 - 360.0 Rundtlysende.
315701 30	Flåværleia Østre Tjuvholmskråkene leden mot Ulsteinvik	62 20.9715 005 48.6791		5.6	Lanterne på stang 7.8		1 R 0.0 - 360.0 Rundtlysende.
315801 30	Dimnasundsleia Vestre Betemflu Vest av Betema	62 18.0243 005 45.4846	Q G	7.3	Lanterne på stang 9.0	2.9	1 G 0.0 - 360.0 Rundtlysende.
316000 30	Dimnasundsleia Bymannen Holmens østside	62 17.9267 005 45.0038	Oc (2) WRG 8s	4.0	Lyktehus 4.0	1.2 1.2 1.5	1 G 193.9 - 209.1 Fra øst av Storneset til 72m SØ av Gullura stang 2 W 209.1 - 221.0 Til 190m NV av liten holme N av Skreddarholmen. 3 R 221.0 - 225.7 Til 53m NV av liten holme N av Skreddarholmen. 4 G 225.7 - 274.6 Til 60m S av Panseren stang 5 W 274.6 - 284.1 Til 27m NØ av Kvitøya nordøstspiss. 6 R 284.1 - 310.3 Til klar Ø av Skjæra N av Storøya og klar SV av Geithoilmane V stang 7 G 310.3 - 19.3 Til 55m V av sørpynnten på Storøya 8 W 19.3 - 27.5 Til 18m SØ av Rolfslua stang Tjørvåg. 9 R 27.5 - 34.6 Til innpå Ormenes.

Fyrnr. Kartnr	Område Navn Beliggenhet	Posisjon	Karakter	Lys høyde [m]	Beskrivelse Høyde over grunnen [m]	Lysvidde R G W	Sektor - farge - retning - beskrivelse
316201 30	Dimnasundleia Møyaskrevflu Dimnas sydvestside	62 17.7435 005 46.3344	Q G	5.2	Lanterne på stang 9.15	2.3	1 G 0.0 - 360.0 Rundtlysende.
316400 30	Dimnasundsleia Dimna Sørpynt Dimna Sørpynt	62 17.7454 005 47.4504	Oc WRG 6s	2.0	Lyktehus 2.0	3.1 3.1 3.7	1 G 276.7 - 284.4 Fra inn på Veøya til 78m SV av Veøya 2 W 284.4 - 286.9 Til klar NØ av Høymolskjæret 3 R 286.9 - 296.3 Til akkurat klar SV av Høymolskjæret stang 4 G 296.3 - 297.3 Til 54m S av Høymolskjæret stang 5 W 297.3 - 305.7 Til 48m NØ av Rissnesfluda Ø stang 6 R 305.7 - 56.2 Til klar N av Kalveneset og 127m SØ av Kalvenesfluda stang 7 G 56.2 - 69.7 Til 78m N av Kubbeholmen stang 8 W 69.7 - 70.9 Til klar S av 3,9m grunne og 40m S av sydkant Storøya 9 R 70.9 - 91.2 Til inn på Dimna sørpynt
316602 30	Dimnasundsleia Krigsholmflu Øst av Kriksholmene	62 17.6351 005 47.8591	Q R	7.8	Lanterne på stang 7.7	2.6	1 R 0.0 - 360.0 Rundtlysende.
316802 30	Dragsundet Dragsundet, N Dragsundets nordvest spiss	62 17.1878 005 49.7886	Q R	5.9	Lanterne på stang 6.9	1.8	1 R 0.0 - 360.0 Rundtlysende.
316902 30	Dragsundet Dragsundet, S Dragsundets vestside	62 17.0825 005 49.8729	Q R	7.3	Lanterne på stang 9.0	2.7	1 R 0.0 - 360.0 Rundtlysende.
317002 30	Gurskøya Dragsundet, V, 1 Dragsundet NV	62 16.9526 005 49.8137	FI R 3s	4.5	Lanterne på stang	0.6	1 R 0.0 - 360.0 Rundtlysende.
317102 30	Gurskøya Dragsundet, V, 2 Dragsundet SV	62 16.9125 005 49.8592	FI R 3s	4.5	Lanterne på stang 3.5	0.6	1 R 0.0 - 360.0 Rundtlysende.
317202 30	Dragsundet Dragsundet, V, 3 Rennas vestside søre	62 16.8087 005 49.9529	Fast R lys	4.5	Lanterne på stang 6.0	1.1	1 R 0.0 - 360.0 Rundtlysende.
317301 30	Gurskøya Dragsundet, Ø, 1 Dragsundet NØ	62 16.9711 005 49.8342	FI G 3s	4.5	Lanterne på stang 8.3	0.6	1 G 0.0 - 360.0 Rundtlysende.
317401 30	Gurskøya Dragsundet, Ø, 2 Dragsundet bru	62 16.9245 005 49.8739	FI G 3s	4.5	HIB på stang	0.8	1 G 0.0 - 360.0 Rundtlysende.
317501 30	Gurskøya Dragsundet, Ø, 3 Dragsundet SØ	62 16.9048 005 49.8960	FI G 3s	4.5	Lanterne på stang	0.6	1 G 0.0 - 360.0 Rundtlysende.
318002 30	Eiksundsleia Store Hestholmen Hestholmen nordøstpynt	62 16.7080 005 50.8458	Q R	9.0	Lanterne på stang 7.3	1.8	1 R 0.0 - 360.0 Rundtlysende.
318200 30	Eiksundsleia Lille Hestholmflu SØ av Hestholmen	62 16.3708 005 50.6642	Oc (2) WRG 8s	6.0	Lyktehus på stativ 9.0	1.2 1.2 1.5	1 G 193.5 - 209.2 Fra innpå Hestholmen til klar SØ av østligste skjer Hestholmen 2 W 209.2 - 255.2 Til 96m N av Haddalsholmene 3 R 255.2 - 301.4 Til klar NØ av 5,1m grunne NØ av Furøya 4 G 301.4 - 38.8 Til 67m NV av Aursnespynten lanterne 5 W 38.8 - 42.6 Til 57m SØ av Rundafllu stang 6 R 42.6 - 48.6 Til innpå Nykreimsholmen

Fyrnr. Kartnr	Område Navn Beliggenhet	Posisjon	Karakter	Lys høyde [m]	Beskrivelse Høyde over grunnen [m]	Lysvidde R G W	Sektor - farge - retning - beskrivelse
318401 125	Eiksundsleia Aursnespynten Aursnespynten	62 14.9959 005 48.3930	Q G	5.8	Lanterne på stang 7.2	2.3	1 G 0.0 - 360.0 Rundtlysende.
318600 125	Eiksundsleia Aursnes Ø om Aursnespynten	62 14.9984 005 49.5015	Iso WRG 6s	4.5	Lyktehus 3.0	1.3 1.3 1.6	1 G 276.0 - 281.8 Fra inn mot Aursnes, til klar S av Havågsfluda stang 2 W 281.8 - 283.1 Til klar N av Selvågholmene stang 3 R 283.1 - 13.8 Til midt i Måløysundet og godt klar V av Fatvikfluda stang 4 G 13.8 - 55.9 Til 137m NV av Kleppenesgrunnen stang 5 W 55.9 - 83.0 Til 115m S av Aursnespynten LA 6 R 83.0 - 91.7 Til innpå Aursnespynten
318802 125	Eiksundsleia Grønevikholmen N av Eikøya	62 14.7560 005 52.9234	FI R 3s	4.5	Lanterne på stang 2.6	5.1	1 R 0.0 - 360.0 Rundtlysende.
319001 125	Eiksundsleia Bakarskjær I Eiksund	62 14.9285 005 53.8225	Q G	4.0	LA/SC 5.6	1.2	1 G 0.0 - 360.0 Rundtlysende.
319202 125	Eiksundsleia Bakarflu I Eiksund	62 14.9734 005 54.1271	Q R	4.5	Lanterne på stang 8.75	2.6	1 R 0.0 - 360.0 Rundtlysende.
319401 125	Eiksundsleia Måløysund Øst av Gurskøya	62 13.7967 005 48.9274	Q G	5.4	Lanterne på stang 7.2	2.3	1 G 0.0 - 360.0 Rundtlysende.
319410 125	Eiksundsleia Vaskervikholmen Gulskjærleia	62 13.8834 005 50.4996	Q R	4.1	Lanterne på stang 8.6	1.9	1 R 0.0 - 360.0 Rundtlysende
319411 125	Eiksundsleia Guleskjæret Gulskjærleia	62 13.8480 005 50.5327	Q G	4.4	Lanterne på stang 8.5	1.9	1 G 0.0 - 360.0 Rundtlysende
319412 125	Eiksundsleia Furuholmen Gulskjærleia	62 14.3932 005 51.2851	FI R 3s	4.4	Lanterne på stang 10.1	2.3	1 R 0.0 - 360.0 Rundtlysende
320000 30	Hareidlandet NV side Sneiingen Holmens SV side	62 20.2140 005 49.3890	FI R 3s	7.0	Lanterne på stang 7.5	1.21	1 R 0.0 - 360.0 Rundtlysende
320100 30	Hareidlandet NV side Nordre Lyngneskråkene Hareidlandet NV side	62 20.2399 005 49.9638	FI W 3s	3.8	Lanterne på stang	0.8	1 W 0.0 - 360.0 Rundtlysende
320111 30	Ulsteinvik Ulsteinvik, Ø-side Ø-side av innløpet til småbåthavnen.	62 20.5878 005 50.5669	Fast G lys		Lanterne på stang		1 G 0.0 - 360.0 Rundtlysende
320112 30	Ulsteinvik Ulsteinvik, V molo V-siden av innløpet til småbåthavnen.	62 20.5750 005 50.5392	Fast R lys		LA		1 R 0.0 - 360.0 Rundtlysende
320201 30	Hareidlandet nv side Søre Lyngneskråka SV av Ulsteinvik havn	62 20.1239 005 49.9952	FI G 3s	5.0	Lanterne på stang 6.2	1.5	1 G 0.0 - 360.0 Rundtlysende.

Fyrnr. Kartnr	Område Navn Beliggenhet	Posisjon	Karakter	Lys høyde [m]	Beskrivelse Høyde over grunnen [m]	Lysvidde R G W	Sektor - farge - retning - beskrivelse
320400 30	Hareidlandet nv side Ingridskjær	62 22.6141 005 43.4512	Q W	13.8	Lanterne på stativ 13.0	5.5	1 W 0.0 - 360.0 Rundtlysende.
320500 30	Hareidlandet NV side Vattøyskjæret Vatøyas S side	62 22.0473 005 46.3151	Oc (3) WRG 12s	10.5	Lyktehus 3.5	4.0 4.0 4.7	1 G 276.3 - 306.6 Fra innpå Ulsteinlandet til 112m SSV av Skarveskjæret stang 2 W 306.6 - 312.0 Til 117m NØ av Tjuvholmskråkene lanterne 3 R 312.0 - 8.0 Til 79m V av Hatløyfluda stang, V av Store Hatløy 4 G 8.0 - 24.9 Til 171 m NV av Torvikholmen lykt 5 W 24.9 - 29.7 Til klar SØ av Vikane 6 R 29.7 - 94.3 Til klar N av Stabben stang 7 G 94.3 - 108.5 Til 208m N av Kvalryggen stang og S av Stabben stang 8 W 108.5 - 111.2 Til 88m SSV av Ingridskjæret lanterne 9 R 111.2 - 129.9 Til klar NØ av Langeneset og Skyrfljesjefluda 10 G 129.9 - 140.9 Til klar NØ av Tusset stang 11 W 140.9 - 143.8 Til godt klar SV av 2,2m grunne Teklefludene 12 R 143.8 - 152.6 Til klar SV av Ertenskjæret varde 13 G 152.6 - 176.6 Til klar Ø av Gullmunde stang 14 R 176.6 - 189.2 Til over Brenningane og V av Eggholmen
320600 30	Hareidlandet NV side Vattøy På Hamneskjær	62 22.4042 005 47.5203	Oc (2) WRG 8s	6.0	Lyktehus 3.5	3.3 3.3 4.0	1 G 197.3 - 200.3 Fra inn over Eggholmfallene til klar SØ av Eggholmfalla 2 W 200.3 - 204.9 Til klar NV av Kyrkjefluda 3 R 204.9 - 325.7 Til klar V av Ryssholmen 2,4m grunne(går mørk i sprosse før den blir grønn) 4 G 325.7 - 329.6 Til 74m V av sørligste stang ved Skarveskjæret 5 W 329.6 - 337.3 Til 108m Ø av Tjuvholmskråkene lanterne.(NB Øst Kardinalbøye i sektoren) 6 R 337.3 - 345.9 Til klar Ø av Tjuvholmen og 82m Ø av Tjuvholmsfluda stang 7 G 345.9 - 29.2 Til klar NV av nordre Byholmane 8 W 29.2 - 32.3 Til 44m SØ av Kyrefluda stang 9 R 32.3 - 49.4 Til inn over landet på Vattøya
320801 30	Hareidlandet nv side Flø, V molo Flø	62 24.2113 005 50.7364	Iso G 2s	4.7	Lanterne på stang 3.2	0.9	1 G 0.0 - 360.0 Rundtlysende.
321000 30	Hareidlandet NV side Flø Hareidlandet NV side	62 23.9985 005 51.0477	Oc WRG 6s	9.0	Lyktehus 3.0	3.7 3.7 4.5	1 G 37.4 - 40.3 Fra SØ av Byholmane til klar NV av Byholmane 2 W 40.3 - 42.7 til klar SØ av Kyrefluda stang 3 R 42.7 - 67.3 Til klar N av Sneldebodane 4 G 67.3 - 71.1 Til klar N av Skyrfljesjefluda 5 W 71.1 - 73.5 Til klar S av Svædet 2.7m 6 R 73.5 - 91.1 Til klar N av Martinsfluda og S av Søre Eggholmfalla 7 G 91.1 - 139.6 til klar NØ av Eggholmfalla LA 8 W 139.6 - 146.9 Til klar 2m grunne VSV av Flørauden lykt 9 R 146.9 - 173.1 Til klar Ø av Flørauden lykt
321102 30	NV av Hareidlandet Eggholmfalla Ø av Eggholmen	62 24.7099 005 49.2070	Iso R 4s	9.1	HIB på stativ	2.2	1 R 0.0 - 360.0 Rundtlysende.

Fyrnr. Kartnr	Område Navn Beliggenhet	Posisjon	Karakter	Lys høyde [m]	Beskrivelse Høyde over grunnen [m]	Lysvidde R G W	Sektor - farge - retning - beskrivelse
321500 30	Hareidlandet NV side Flørauden På Østre holme	62 25.6458 005 50.0520	Oc (2) WRG 8s	12.0	Lyktehus på stativ 9.5	7.2	1 G 5.5 - 17.4 Fra rett V av Ytstebarden stang til klar V av Kyrkjeflua
						7.2	2 W 17.4 - 20.7 Til klar Ø av Sandøyklubben stang
						8.2	3 R 20.7 - 35.9 Til klar NV Sneldebodane
							4 G 35.9 - 49.5 Til klar NV av Mefjordskjeret og Kråkøya
							5 W 49.5 - 51.8 Til SØ av Kvianesfluda stang
							6 R 51.8 - 55.5 Til kloss i Fjordeskallen 9.8m grunne
							7 G 55.5 - 60.2 Til kloss i NV av Fjordeskallen 11m grunne
							8 W 60.2 - 67.4 Til kloss i SØ av Djupeflu 14m grunne
							9 R 67.4 - 105.3 Til klar SV av Golla 9m grunne og klar NØ av Breifluda 8m ø av Grasøyane
							10 G 105.3 - 110.3 Til klar N av Golla 9m grunne
							11 W 110.3 - 115.8 Til klar SV av Vallabåene
							12 R 115.8 - 132.1 Til klar NØ av Vallabåene lysbøye
							13 G 132.1 - 138.3 Til klar NØ av Grunnskaalen 18m NB!Vindussprosse akkurat i overgangen, kan oppleves diffus.
							14 W 138.3 - 159.0 Til klar V av Klovgrynna 18m
							15 R 159.0 - 162.8 Til Ø av Klovgrynna og V av Onglegrynnnet 17m
							16 G 162.8 - 168.8 Til klar Ø av Dyngeskallen 26m
							17 W 168.8 - 174.1 Til klar V av Kvalsbåen 2m grunne
							18 R 174.1 - 179.3 Til klar Ø av Kvalsbåen og klar V av Oddebåen
							19 G 179.3 - 191.2 Til klar Ø av Olsfluda
							20 W 191.2 - 197.1 Til klar V av Alnesbreidfluda
							21 R 197.1 - 205.8 Til SØ av Alnesraunen og NV av Leiafallet
							22 G 205.8 - 210.7 Til Ø av Kråka Stang
							23 W 210.7 - 218.8 Til klar NV av Raudsteinskaalen 9m og klar NV av slaggrunnlinjen fra Alnes
							24 R 218.8 - 223.9 Til klar NV av Hestkolmen og Brimneset
							25 G 223.9 - 251.7 Til kloss i S av Djupefluda
							26 W 251.7 - 270.3 Til N av Little Buhammaren
							27 R 270.3 - 5.5 Til første grense
Racon Signal: Type:							Morsetegn T m/utstrekning 1.0 n.mil (FA) Frequency Agile
322000 30	Igesundsvaulen Kyrkjeholmen Bergsøy V side	62 19.7183 005 35.5293	FI WRG 5s	9.4	Lyktehus på søyle 6.0	5.0	1 G 295.6 - 304.4 Fra inn på Bergsøya til 137 m SV om Vikeskjæret lanterne
						5.0	2 W 304.4 - 313.5 Til 173m NØ av Tronden
						5.9	3 R 313.5 - 40.0 Til klar SØ av Kråka
							4 G 40.0 - 68.6 Til N av Godøyfluda grunnen og N av Nordre Stabben
							5 W 68.6 - 70.3 Til S av Langfallet og kloss S av Koparstadnabben
							6 R 70.3 - 136.3 Til Ø av moloen på Koparstad
							7 G 136.3 - 173.1 Til V av Torebåen stang
322301 30	Igesundsvaulen Igesundsvaulen, 1 Rennas S side	62 20.1875 005 35.8273	Iso G 2s	6.3	Lanterne på stativ 6.2	1.6	1 G 0.0 - 360.0 Rundtlysende.
322402 30	Igesundsvaulen Igesundsvaulen, 2 Rennas N side	62 20.2045 005 35.7887	Iso R 2s	4.8	Lanterne på stativ 12.1	1.5	1 R 0.0 - 360.0 Rundtlysende.
322501 30	Igesundsvaulen Igesundsvaulen, 3 Rennas S side	62 20.2668 005 36.0434	Iso G 2s	4.8	Lanterne på stativ 8.5	1.6	1 G 0.0 - 360.0 Rundtlysende.
322602 30	Igesundsvaulen Igesundsvaulen, 4 Rennas N side	62 20.2812 005 36.0173	Iso R 2s	4.8	Lanterne på stativ 8.5	1.5	1 R 0.0 - 360.0 Rundtlysende.
322701 30	Igesundsvaulen Igesundsvaulen, 5 Rennas S side	62 20.3503 005 36.2843	Iso G 2s	4.6	Lanterne på stativ 6.8	1.6	1 G 0.0 - 360.0 Rundtlysende.

Fyrnr. Kartnr	Område Navn Beliggenhet	Posisjon	Karakter	Lys høyde [m]	Beskrivelse Høyde over grunnen [m]	Lysvidde R G W	Sektor - farge - retning - beskrivelse
322802 30	Igesundvaulen Igesundvaulen, 6 Rennas N side	62 20.3649 005 36.2620	Iso R 2s	4.8	Lanterne på stativ 7.5	1.5	1 R 0.0 - 360.0 Rundtlysende.
322901 30	Igesundvaulen Igesundvaulen, 7 Rennas S side	62 20.4577 005 36.6052	Iso G 2s	5.2	Lanterne på stativ 7.4	1.6	1 G 0.0 - 360.0 Rundtlysende.
323002 30	Igesundvaulen Igesundvaulen, 8 Rennas N side	62 20.4752 005 36.5757	Iso R 2s	4.8	Lanterne på stativ 10.8	1.5	1 R 0.0 - 360.0 Rundtlysende.
323011 30	Igesundvaulen Kvalsund molo Kvalsund molo	62 20.5334 005 36.6237	FI G 3s		Lanterne på stang	1.2	1 G 0.0 - 360.0 rundtlysende
323401 30	Holmefjorden Bolskjæret Fosnavågrennas V side. Ytre innløp	62 20.6352 005 37.9331	Iso G 2s	4.2	Lanterne på stang 7.5	0.5	1 G 0.0 - 360.0 Rundtlysende.
323602 30	Holmefjorden Vågsholmen Fosnavågrennas Ø side	62 20.6271 005 38.0022	Iso R 2s	5.0	Lanterne på stang 5.5	0.5	1 R 0.0 - 360.0 Rundtlysende.
323802 30	Holmefjorden Nørdrevågneset Fosnavågrenna Ø side	62 20.5345 005 38.1810	FI R 3s	5.7	Lanterne på stang 7.3	0.5	1 R 0.0 - 360.0 Rundtlysende.
324002 30	Holmefjorden Trollholmskjær Sørvest av Trolldholmen	62 21.3496 005 36.6990	FI R 3s	12.5	HIB på stang 13.5	1.5	1 R 0.0 - 360.0 Rundtlysende 1 R 0.0 - 360.0 Rundtlysende.
324101 30	Holmefjorden Peisboen Nordøst av Teigenes	62 21.2790 005 36.5541	Q G	12.5	HIB på stang 13.0	1.5	1 G 0.0 - 360.0 Rundtlysende 1 G 0.0 - 360.0 Rundtlysende
324200 30	Holmefjorden Grønholmen Teigebogen	62 21.4908 005 36.8861	FI WRG 5s	12.0	Lyktehus 3.0	3.4 3.4 4.0	1 R 267.5 - 4.1 Fra klar S av Remøy molo til klar Ø av Kvalsund molo 2 G 4.1 - 112.1 til klar NV av Kyrkjeholmen. 3 W 112.1 - 114.8 Til klar SV av Svartskjæret. 4 R 114.8 - 126.0 Til klar Ø av Golleneset 5 G 126.0 - 138.8 Til klar NØ av Geitmaren grunne 6 W 138.8 - 153.2 Til klar V av Hjortefluda grunne 7 R 153.2 - 158.2 Til klar Ø av Hjortefluda grunne 8 G 158.2 - 267.5 Til første grense
324302 30	Holmefjorden Remøy molo På molohodet	62 21.6562 005 39.6830	Iso R 2s	5.6	Lanterne på stang 4.2	1.3	1 R 0.0 - 360.0 Rundtlysende.
324402 30	Voldsundvaulen Voldsundvaulen, 1 Rennas n side	62 21.7637 005 39.9830	Iso R 2s	4.8	Lanterne på stativ 10.0	1.5	1 R 0.0 - 360.0 Rundtlysende.
324501 30	Voldsundvaulen Voldsundvaulen, 2 Rennas s side	62 21.7446 005 40.0068	Iso G 2s	4.8	Lanterne på stativ 10.0	1.6	1 G 0.0 - 360.0 Rundtlysende.
324602 30	Voldsundvaulen Voldsundvaulen, 3 Rennas n side	62 21.8743 005 40.2927	Iso R 2s	4.8	Lanterne på stativ 7.5	1.5	1 R 0.0 - 360.0 Rundtlysende.

Fyrnr. Kartnr	Område Navn Beliggenhet	Posisjon	Karakter	Lys høyde [m]	Beskrivelse Høyde over grunnen [m]	Lysvidde R G W	Sektor - farge - retning - beskrivelse
324701 30	Voldsundvaulen Voldsundvaulen, 4 Rennas s side	62 21.8592 005 40.3160	Iso G 2s	4.8	Lanterne på stativ 8.5	1.6	1 G 0.0 - 360.0 Rundtlysende.
324802 30	Voldsundvaulen Voldsundvaulen, 5 Rennas n side	62 21.9883 005 40.5941	Iso R 2s	5.1	Lanterne på stativ 10.5	1.5	1 R 0.0 - 360.0 Rundtlysende.
324805 30	Voldsundvaulen Voldsundvaulen, 6 Rennas s side	62 21.9688 005 40.6136	Iso G 2s	4.8	Lanterne på stativ 10.6	1.6	1 G 0.0 - 360.0 Rundtlysende.
324901 30	Fosnavåg Kvalsvik molo Kvalsvik	62 21.8317 005 33.6150	Iso G 2s		HIB på stang	1.1	1 G 0.0 - 360.0 Rundtlysende
325100 30	Teigebogen Kvalsvik, nedre På Molo	62 21.8252 005 33.4770	Fast R lys	255.43	LA/NB 3.3	1.4	1 R 0.0 - 360.0 Rundtlysende.  Overrett med: 325200 Retning: 273.2 Beskrivelse: Leder midt i mellom Svartskjær og Kyrkjeholmen
325200 30	Teigebogen Kvalsvik, øvre På land	62 21.8381 005 32.9931	Iso R 4s	15.0	LA/SC 2.5	4.3	1 R 269.2 - 277.2  Overrett med: 325100 Retning: 273.2 Beskrivelse: Leder midt i mellom Svartskjær og Kyrkjeholmen
326000 30	Teigebogen Gollneset Nerlandsøya NØ side	62 22.4111 005 33.4218	Oc (2) WRG 8s	10.0	Lyktehus 6.5	3.2 3.2 3.8	1 G 120.9 - 122.5 Fra innover Gollneset til synlig utom neset. 2 W 122.5 - 137.3 Til klar V av Geitmaren 3 R 137.3 - 143.8 Til klar V av Geitmaren 4 G 143.8 - 160.2 Til godt klar Ø av Geitmaren 5 W 160.2 - 175.4 Til klar V av 18 m grunne Djupeflua og klar V av Småfludene 6 R 175.4 - 184.2 Til klar V av 10m Hjortefluda 7 G 184.2 - 260.2 Til klar S av Langfallet stang 8 R 260.2 - 293.0 Til NØ av Svartskjæret 9 G 293.0 - 302.7 Til SV av Svartskjæret 10 W 302.7 - 304.5 Til klar NØ av Kyrkjeholmen 11 R 304.5 - 317.4 Til innpå Langeneset
326101 30	Rundesundet og Runde ø side Rundesund bru, S	62 22.6938 005 37.7015	Fast G lys	7.0	Lanterne på stang		1 G 0.0 - 360.0 Rundtlysende.
326102 30	Rundesundet og Runde ø side Rundesund bru, N	62 22.7499 005 37.6602	Fast R lys	6.0	Lanterne på stang		1 R 0.0 - 360.0 Rundtlysende.
326111 30	Remøya Sævikflu V av Rundesund Lykt	62 22.6748 005 37.3909	FI G 3s		Lysbøye	1.8	1 G 0.0 - 360.0 Rundtlysende
326200 30	Rundesundet og Runde ø side Rundesundet Remøy n pynt	62 22.6639 005 37.6897	Oc (3) WRG 10s	25.3	Lyktehus 3.0	6.2 6.2 7.2	1 G 59.1 - 90.8 Frå N av Bardane til klar N av 10m grunne ved Luren 2 W 90.8 - 107.8 Til klar S av Geitmaren (NB! grunner i sektor nærme lykt) 3 R 107.8 - 122.7 Til klar N av Geitmaren 4 G 122.7 - 235.5 Til klar S av Storskjær (NB! 9m grunner sør for Storskjæret i sektor) 5 W 235.5 - 239.4 Til klar N av Hella ved Flørauden lykt 6 R 239.4 - 240.4 Til klar N for Djupfluda og Hella 7 G 240.4 - 244.0 Til akkurat klar 6m grunne SV av Flørauden lykt 8 W 244.0 - 246.4 Til N av 2,8 m grunnen N av Eggholmen 9 R 246.4 - 265.9 Til klar N av Skyrfljesjefluda NØ av Ingridskjær lanterne 10 G 265.9 - 272.1 Til N av Kvianeset

Fyrnr. Kartnr	Område Navn Beliggenhet	Posisjon	Karakter	Lys høyde [m]	Beskrivelse Høyde over grunnen [m]	Lysvidde R G W	Sektor - farge - retning - beskrivelse
326302 30	Runde Runde havn På s molohode	62 23.8140 005 39.7111	Iso R 2s	6.2	LA/NE 5.2	1.1	1 R 0.0 - 360.0 Rundtlysende.
326401 30	Runde Runde molo Runde molo	62 23.7977 005 39.7703	FI G 3s	7.0	LA/IB/SC 7.5	1.6	
327000 30	Rundesundet og Runde Ø side Runde Øyas NV pynt	62 24.7767 005 35.2135	Oc WRG 6s	49.5	Fyrbygning med tårn 14.1	12.5 12.6 18.1	1 G 32.1 - 44.2 Fra inn på Nerlandsøy til SØ av Fauskane. NB!Grensen går over Raudestakken 4,5m 2 R 44.2 - 52.3 Til mellom Hornbåen og Hornbåfluda og NV av12m Fauskefluda. 3 G 52.3 - 75.4 Til godt klar N av Geitmarfluda og Geitmaren. 4 W 75.4 - 194.8 Til godt klar V av Fauskane og Gollesøyla NB! Sektorlinje går inn på Lisjevoren. 5 R 194.8 - 219.2 Til klar N av Lågebarmskallene og Grunnskallen, samt godt klar SØ av Vallanbåane 6 G 219.2 - 232.2 Til klar SØ 9m Håfluda. 7 W 232.2 - 250.9 Til klar N av Revet. 8 R 250.9 - 276.4 Til inn over land ved Terneneset
327400 30	Rundesundet og Runde NØ side Langenes Runde NØ pynt	62 24.3822 005 39.5260	Iso WRG 6s	12.0	Lyktehus 4.5	5.3 5.3 6.2	1 R 107.3 - 123.9 Fra N av Terneneset til klar SV av Keipfluda 4.5m grunne og klar SV av Storevoren 2 G 123.9 - 144.2 Til klar NØ av Grøyven 3 W 144.2 - 157.2 Til godt klar av vestre 9m grunne ved Golla 4 R 157.2 - 160.3 Til klar av vestre 9m grunne ved Golla 5 G 160.3 - 166.5 Til klar Ø av 10m grunne ved Golla 6 W 166.5 - 172.7 Til godt klar V av 7.5m grunne ved Keipebåane 7 R 172.7 - 178.8 Til klar V av 7.5m grunne ved Keipebåane 8 G 178.8 - 190.3 Til 321m Ø av 6m grunne ved Vallabåane 9 W 190.3 - 230.7 Til klar NV 9,5m grunne rett V av Grasøyane 10 R 230.7 - 283.2 Til N av stang ved Gullmunde 11 G 283.2 - 295.7 Til klar S av 2.7m grunne ved Svædet 12 W 295.7 - 303.2 Til NØ av Kyrkjefluda stang klar NØ av Skyrfljesjefluda 13 R 303.2 - 314.1 Til mellom Stabben stang og Kvalryggen stang, Ingridskjeret LA ligger i overgangen 14 G 314.1 - 347.9 Til innpå landet ved Runde.
327600 30	Rundesundet og Runde ø side Grasøyane Breisundets s side	62 25.8437 005 45.5439	Oc (3) WRG 10s	28.8	Fyrbygning med tårn 20.5	9.2 9.2 9.4	1 G 300.8 - 348.4 Fra klar N av Eggholmfalla til klar V av Martinsfluda 5m grunne 2 W 348.4 - 358.3 til klar Ø av Gullmunde stang 3 R 358.3 - 10.1 til klar NV av Kråkøya 4 G 10.1 - 26.5 til klar V av Meifjordskjæret og Kyrkjefluda, samt klar Ø av Skyrfljesjefluda 5 W 26.5 - 45.9 til klar SØ av Storeskjeret 6 R 45.9 - 65.5 til klar N av Langenes lykt 7 G 65.5 - 97.0 til klar N av tørrfallet Grøyven 8 W 97.0 - 110.0 til godt klar SV av sørligste 9m på Golla 9 R 110.0 - 111.7 til akkurat klar SV av sørligste 9m på Golla 10 G 111.7 - 119.0 til klar N av nordligste 9m på Golla 11 W 119.0 - 130.0 til godt klar SV av Vallabåene og klar SV av Lågebarmskallane 14m 12 R 130.0 - 133.2 til klar SV av Vallabåene og NØ av Lågebarmskallane 17m 13 G 133.2 - 145.5 til klar Ø av 6m på Vallabåene 14 W 145.5 - 157.7 til klar V av 9m på Håfluda 15 R 157.7 - 165.3 til akkurat klar Ø av Stadskallen 20m 16 G 165.3 - 167.0 til godt klar Ø av Stadskallen 20m 17 W 167.0 - 265.6 til klar N av Nordre Eltraflua 18 R 265.6 - 267.3 til godt klar N av skjera N av Flørauden
328002 30	Breisundet og Ålesund, Godøy S Geilevika, ytre På molohodet	62 27.8899 006 1.1791	Iso R 2s	5.5	Lanterne på stang 4.5	1.0	1 R 0.0 - 360.0 Rundtlysende

Fyrnr. Kartnr	Område Navn Beliggenhet	Posisjon	Karakter	Lys høyde [m]	Beskrivelse Høyde over grunnen [m]	Lysvidde R G W	Sektor - farge - retning - beskrivelse
328500 30	Godøy Høgsteinen På molohodet	62 27.7880 006 1.8795	Oc WRG 6s	12.0	Lyktehus på underbygning 13.5	7.7	1 G 206.9 - 222.2 Fra innpå land på Godøya til 139m SØ av Skjongfluda stang (Sprosse i sektorskillet)
						7.7	2 W 222.2 - 245.4 Til klar N av 7,5m på Erknefluda
						8.8	3 R 245.4 - 291.1 Til midt mellom 7,2m Brisen og Langeneset
							4 G 291.1 - 295.7 Til klar SV av 8,3m Valleflua
							5 W 295.7 - 321.2 Til innpå Sula Ø av Gjottaflua
							6 R 321.2 - 341.3 Til klar V av Trælbåen og 145m V av Trælbodneset
							7 G 341.3 - 343.9 Til klar V av 4,7m gr. Eltranausen og 255m klar V av Eltranaset LA
							8 W 343.9 - 357.7 Til 125m Ø av Korsneset
							9 R 357.7 - 10.8 Til 180m Ø av pynten ved Smottene
							10 G 10.8 - 60.1 Til klar NV av Høksteinfluda og 5m grunne Kleggen N av Flø
							11 W 60.1 - 66.6 Til klar SØ av 6m grunne S av Flørauden
							12 R 66.6 - 70.0 Til akkurat klar Hella V av Flørauden
							13 G 70.0 - 70.9 Til 254m klar av N-ligste skjær ved Flørauden
							14 W 70.9 - 82.5 Til klar S av 4m grunne V av Reidskjeret
							15 R 82.5 - 109.8 Til innpå Geilevika
328507 30	Breisundet Eltranaset Eltranaset	62 26.2131 006 3.1693	Q G	11.0	HIB på stang 13.85	3.5	1 G 0.0 - 360.0 Rundtlysende
328510 30	Skarvøyflua Skarvøyflua	62 27.8254 006 4.3451	VQ (3) W 5s		Lysbøye		1 W 0.0 - 360.0 Rundtlysende
328511 30	Valderhaugfjorden Erknefluda	62 28.1902 006 3.9423	Q G		Lysbøye	2.0	1 G 0.0 - 360.0 Rundtlysende
328513 30	Valderhaugfjorden Tueneset Tueneset	62 28.1933 006 5.3633	FI G 3s	6.15	HIB på stang	3.4	1 G 0.0 - 360.0 Rundtlysende
328515 30	Breisundet og Ålesund Skarbøvikflua Valderhaugfjorden	62 28.4908 006 7.4337	Iso G 2s	7.5	HIB på stang 11.0	1.0	1 G 0.0 - 360.0 Rundtlysende
328602 30	Godøya Valkvæ molo Valkvæ fiskerihavn, på molo	62 28.9836 006 2.8181	Iso R 2s	7.0	HIB på stang 5.5	1.0	
328700 30	Breisundet og Ålesund Havstein Øyas N kant	62 29.3144 006 3.7927	Oc (2) WRG 8s	52.5	Lyktehus 3.0	3.6	1 G 89.9 - 99.7 Fra N av Vindsneset til klar N av 6,4m N av Alnes fyr
						3.6	2 W 99.7 - 102.9 Til klar S av Alnesbreidfluda
						4.3	3 R 102.9 - 107.5 Til klar NØ av Leiafallet og SV av Bjørnebåen
							4 G 107.5 - 113.3 Til klar NØ av Kråka og 700m SV av Søre Leiasteinen stang
							5 R 113.3 - 196.9 Til midt i seilløpet på Giskebrua
							6 G 196.9 - 214.5 Til 66m NV av molo Liteholmen
							7 W 214.5 - 236.8 Til 192m NV av Skjongflua stang
							8 R 236.8 - 248.5 Til 109m S av Skjongflua stang
							9 G 248.5 - 261.7 Til 184m S av Valderhaug molo LA
							10 W 261.7 - 294.9 Til klar Ø av Steinvågneset og 73m NØ av Skarbøvikflua
							11 R 294.9 - 345.0 Til klar Ø av Skarvøyfluda og 197m V av Stavneset
							12 G 345.0 - 359.1 Til klar V av Erknefluda
							13 W 359.1 - 22.8 Til 415 m ØSØ av Høgsteinen FS
							14 R 22.8 - 27.8 Til inn mot land på Godøya
328701 30	Giskesundet Furkenholmen På holmens nordside, sørvest om Havstein lykt	62 29.1637 006 2.8255	Q G	7.2	Lanterne på stang 6.1	2.0	G 0.0 - 360.0
328702 30	Breisunddjupet-Landmeen Giske molo Giskesundet	62 29.7809 006 3.1000	FI R 3s	8.0	Lanterne på stang 6.0	0.8	1 R 0.0 - 360.0 Rundtlysende

Fyrnr. Kartnr	Område Navn Beliggenhet	Posisjon	Karakter	Lys høyde [m]	Beskrivelse Høyde over grunnen [m]	Lysvidde R G W	Sektor - farge - retning - beskrivelse
328800 31	Staurundet Giskebrua, midtre Giskebrua	62 30.4931 006 4.5721	Fast W lys	18.0	Lanterne på stang	1.5	1 W 0.0 - 360.0 Rundtlysende
328801 31	Giske Giskebrua Ø Giskebrua	62 30.4914 006 4.6009	Fast G lys	5.0	HIB på stang 4.0	2.6	1 G 0.0 - 360.0 Rundtlysende
328802 31	Giske Giskebrua V Giskebrua	62 30.4985 006 4.5463	Fast R lys	5.0	HIB på stang 4.0	2.6	1 R 0.0 - 360.0 Rundtlysende
328901 30	Breisundet og Ålesund Snegleværsholmen Hessa V side. V siden av holme	62 27.7399 006 5.0979	FI G 3s	9.8	Lanterne på stang 5.8	1.3	1 G 0.0 - 360.0 Rundtlysende
328904 30	Hessafjorden Korsfluda S av Hessa	62 27.1175 006 6.7264	Iso R 2s	9.0	HIB på stang	1.5	1 R 0.0 - 360.0 Rundtlysende
329310 30	Breisundet og Ålesund Olsskjeret På varden	62 28.8759 006 8.4048	Q (9) W 15s	10.0	Lanterne på stang	1.0	1 W 0.0 - 360.0 Rundtlysende.
329500 30	Valderhaugfjordene Ålesund På molohodet	62 28.4723 006 9.0076	Oc RG 6s	8.2	Lyktehus på underbygning 8.0	2.9 2.9 3.5	1 G 74.8 - 94.5 Fra innpå Aspøya til klar N av Skarbøvikflua bøye 2 R 94.5 - 131.7 Til 102m SV av Skjongholmfluda stang 3 G 131.7 - 172.2 Til midt i leden mellom Kjøholmen og Valderøya, 155m V Kjøholmåen LA 4 R 172.2 - 196.4 Til 178m V av Kvervodden LA 5 G 196.4 - 18.0 Til inn på molo, uforsterket lys inne på havnen 6 R 177.3 - 196.4 Til klar NV av Kvervodden 7 G 196.4 - 204.8 Til inn på Skansekaia
329601 30	Breisundet og Ålesund Molja På molohodet	62 28.4761 006 9.0230	Fast G lys	2.1	Lanterne på stang	0.3	1 G 0.0 - 360.0 Rundtlysende.
329710 30	Ålesund Steinvågsundet bru Steinvågsundet	62 28.2726 006 7.4451	Iso W 2s	17.0	Lanterne på bro	1.7	1 W 0.0 - 360.0 Rundtlysende
330101 30	Ålesund Kvennanesflu Ø av Osholmen	62 27.9223 006 7.4525	Iso G 2s	5.5	HIB på stang 10.3	1.2	1 G 0.0 - 360.0 Rundtlysende
330103 30	Ålesund Kvenna Ø av Osholmen	62 27.9519 006 7.3811	Iso G 2s	5.5	HIB på stang 10.4	1.2	1 G 0.0 - 360.0 Rundtlysende
330108 30	Ålesund Steinvågsundet V Steinvågen	62 28.2515 006 7.3584	FI R 3s	5.2	HIB på stang 6.5	1.0	1 R 0.0 - 360.0 Rundtlysende
330109 30	Ålesund Steinvågsundet Ø Steinvågen	62 28.2446 006 7.4130	FI G 3s	5.2	HIB på stang 8.2	1.0	1 G 0.0 - 360.0 Rundtlysende
3303P 30	Kippervika Aspevågen	62 28.1923 006 9.7868	Fast R lys		Lanterne kaimarkering		R 0.0 - 360.0

Fyrnr. Kartnr	Område Navn Beliggenhet	Posisjon	Karakter	Lys høyde [m]	Beskrivelse Høyde over grunnen [m]	Lysvidde R G W	Sektor - farge - retning - beskrivelse
330410 30	Ålesund Ballastgrunnen Fortøyningsbøye Kippervika	62 28.1921 006 9.6428	FI W 5s	1.5	Lysbøye	1.0	1 W 0.0 - 360.0 Rundtlysende
330502 30	Aspevågen Skutvikpiren Breisundet, Borgundfjord og Ål	62 28.0676 006 8.5460	Fast R lys	6.0	Lanterne kaimarkering 3.0	7.6	1 R 0.0 - 360.0 Rundtlysende
330510 30	Ålesund Vestre Aspa Aspevågen	62 28.0012 006 8.9818	Q W	5.5	HIB på stang 12.3	0.5	1 W 0.0 - 360.0 Rundtlysende
330611 30	Ålesund Bålholmen Bålholmen	62 28.1108 006 10.2183	FI G 2s	5.5	HIB på stang 8.2	0.5	1 G 0.0 - 360.0 Rundtlysende
330612 30	Ålesund Aspa Aspevågen	62 28.0154 006 9.3532	FI R 2s	5.5	HIB på stang 8.5	0.4	1 R 0.0 - 360.0 Rundtlysende
330613 30	Ålesund Aspa Sør Aspevågen	62 27.9677 006 9.1820	Iso G 2s	5.5	HIB på stang 9.0	0.5	1 G 0.0 - 360.0 Rundtlysende
330902 30	Slinningsodden Slinningsodden Borgundfjorden	62 27.7459 006 10.2949	Q R	6.2	HIB på stang 8.5	0.7	1 R 0.0 - 360.0 Rundtlysande
331000 30	Borgundfjorden Kveiteskjeret Midt på holmen	62 27.1226 006 10.5853	Oc (2) WRG 8s	11.5	Lyktehus på søyle med IB 9.5	3.9 3.9 4.6	1 R 54.2 - 66.2 Fra inn på land ved Flesjeberget til 212m N av Flesjefluda stang 2 G 66.2 - 79.2 Til klar N av Nordre Eltrafluda 10m grunne N av Eltranaset 3 W 79.2 - 86.5 Til klar S av Vallefua og 191m S av Korsfluda stang 4 R 86.5 - 91.3 Til N av Korsfluda og Brisen 7,5m og 47m S av Kvalen 5 G 91.3 - 173.4 Til 114m Ø av Slinningsodden HIB 6 W 173.4 - 183.5 Til klar V av Skrivaren 7 R 183.5 - 211.2 Til klar NV av Tyskholmbåene og 53 m SØ av Lampeholmbåene stang 8 G 211.2 - 236.1 Til 150m SØ av Svinholmen 9 W 236.1 - 255.1 Til klar N av Rognholmen 10 R 255.1 - 263.9 Til inn på Rognholmen
331200 30	Breisundet, Borgundfjorden og Svinholmen Innløpet til Langevåg	62 26.9785 006 11.3721	Iso WRG 4s	5.0	Lyktehus på søyle 5.3	1.3 1.3 1.7	1 G 359.1 - 23.8 Fra innpå Hattholmen til 59m SØ av Katterumpa stang 2 R 23.8 - 53.0 Til klar NV av Skinnbroka og 632m SØ av Sandvikflua stang 3 G 53.0 - 201.3 Til 109 m ØSØ av Rogneholmen HIB 4 W 201.3 - 220.0 Til klar NV av Lisjegåsa 5 R 220.0 - 248.5 Til innpå Gåsholmen
331300 30	Breisundet, Borgundfjorden Rognholmen Øst av Rognholmen	62 27.1730 006 11.4000	Q G	7.0	HIB på stang 8.2	1.7	1 G 0.0 - 360.0 Rundtlysende.
331307 126	Borgundfjorden Tyskholmbåane Ålesund	62 27.8850 006 11.6891	FI G 3s	5.0	HIB på stang	1.0	1 G 0.0 - 360.0 Rundtlysende
331308 126	Borgundfjorden Lampeholmbåane Ålesund	62 27.9811 006 11.6383	FI R 3s	5.0	HIB på stang	1.0	1 R 0.0 - 360.0 Rundtlysende
331312 126	Nørvevika Kolvikflaket, V. Borgundfjorden	62 28.1217 006 12.8694	Iso R 2s	6.1	HIB på stang	1.0	1 R 0.0 - 360.0 Rundtlysende

Fyrnr. Kartnr	Område Navn Beliggenhet	Posisjon	Karakter	Lys høyde [m]	Beskrivelse Høyde over grunnen [m]	Lysvidde R G W	Sektor - farge - retning - beskrivelse
331314 126	Borgundfjorden Littleborgund Nørve	62 27.8768 006 13.1582	Q R	6.0	HIB på stang	1.1	1 R 0.0 - 360.0 Rundtlysande
331321 30	Breisundet, Borgundfjorden og Ålesund Storholmsnaget Borgundfjorden	62 27.0531 006 11.4203	FI G 3s	6.0	HIB på stang	1.2	1 G 0.0 - 360.0 Rundtlysande
331400 126	Borgundfjorden Fransholmen På holmens N pynt	62 27.0341 006 14.0524	Iso WRG 6s	3.0	Lyktehus 4.0	2.2 2.2 2.7	1 G 105.6 - 116.1 Fra godt klar N av Gåsholmen til 130m NØ av Slinningodden 2 W 116.1 - 122.3 Til 84 m SV av Tyskholmrumpa 3 R 122.3 - 197.8 Til klar V av Tjuvholmen og 150m V av Lilleprikka stang 4 G 197.8 - 254.2 Til 92 m S av Hatleholmbåen stang 5 W 254.2 - 267.7 Til klar N av Bjørnholmgrunnen 6m og 179 m N av Østre Svarteskjeret 6 R 267.7 - 269.7 Til klar N av Svarteskjeret og Bjørneholmane 7 G 269.7 - 288.7 Til klar SV av Humla 8 W 288.7 - 289.8 Til 143 m N av Tranvågflua 9 R 289.8 - 302.2 Til klar NØ av Store Veddeholmen.
331502 30	Breisundet-Borgundfjorden Storholmsundet Storholmsundets sørside	62 26.9107 006 11.2224	Q R	6.0	HIB på stang	1.1	1 R 0.0 - 360.0 Rundtlysande
331511 30	Breisundet Storholmen, Ø Borgundfjorden	62 26.9668 006 11.1676	Q G	5.5	HIB på stang	1.7	1 G 0.0 - 360.0 Ruindtlysande
331512 30	nord av Sula Storholmsundet, S Borgundfjorden	62 26.8761 006 11.0618	FI R 3s	4.1	Lanterne på stang	1.1	1 R 0.0 - 360.0 Rundtlysande
331801 126	Borgundfjorden Katterumpa Veddevika	62 26.6846 006 14.3937	Iso G 2s		HIB på stang	1.2	1 G 0.0 - 360.0 Rundtlysande
331802 126	Borgundfjorden Veddeholane V Veddevika	62 26.6957 006 14.6763	Iso R 2s	5.0	HIB på stang	1.3	1 R 0.0 - 360.0 Rundtlysande
331804 126	Borgundfjorden Budaholmen Urkevika	62 26.7577 006 14.2594	Iso R 2s	5.0	HIB på stang	1.3	1 R 0.0 - 360.0 Rundtlysande
332002 126	Mauseidvågen mot Humla Korsnes Korsneset	62 26.2605 006 17.6186	Q R	7.0	Lanterne på stang 6.6	1.4	1 R 0.0 - 360.0 Rundtlysande.
332201 126	Mauseidvågen mot Humla Ytre Hanken Hankenaset	62 26.0724 006 17.9629	Q G	6.7	Lanterne på stang 6.0	1.5	1 G 0.0 - 360.0 Rundtlysande.
332401 126	Eidsundet mot Hankenaset Indre Hanken Hankøyas sørside	62 25.9062 006 19.4216	Q G	5.7	Lanterne på stang 3.9	1.5	1 G 0.0 - 360.0 Rundtlysande.
333001 31	Vegsundet Vegsund, 1 Vegsundets vestside	62 25.9414 006 21.4936	Iso G 4s	5.1	Lanterne på stang 5.1	1.87	G 0.0 - 360.0

Fyrnr. Kartnr	Område Navn Beliggenhet	Posisjon	Karakter	Lys høyde [m]	Beskrivelse Høyde over grunnen [m]	Lysvidde R G W	Sektor - farge - retning - beskrivelse
333002 31	Vegsundet Vegsund, 2 Rennas S side	62 25.9112 006 21.2680	Iso R 4s	5.1	Lanterne på søyle 5.5	1.4	1 R 0.0 - 360.0 Rundtlysende.
333003 31	Vegsundet Vegsund, 3 Vegsundet	62 25.9217 006 20.9891	Iso G 4s	5.1	LA 4.6	1.52	1 G 0.0 - 360.0 Rundtlysende.
333004 31	Vegsundet Vegsund, 4 Vegsundet	62 25.9004 006 20.9951	Iso R 4s	5.1	LA 5.5	1.4	1 R 0.0 - 360.0 Rundtlysende.
333005 31	Vegsundet Vegsund, 5 Vegsundet	62 25.9123 006 20.8489	Iso G 4s	5.0	Lanterne på stang 8.9	1.5	1 G 0.0 - 360.0 Rundtlysende
333006 31	Vegsundet Vegsund, 6	62 25.8974 006 20.8023	Iso R 4s	5.0	Lanterne på stang 8.4	1.5	1 R 0.0 - 360.0 Rundtlysende
333007 31	Vegsundet Vegsund, 7 Vegsundet	62 25.9090 006 20.7100	Iso G 4s	5.1	LA 8.0	1.5	1 G 0.0 - 360.0 Rundtlysende.
333008 31	Vegsundet Vegsund, 8 Vegsundet	62 25.8910 006 20.7099	Iso R 4s	5.1	LA 3.5	1.4	1 R 0.0 - 360.0 Rundtlysende.
333009 31	Vegsundet Vegsund, 9 Vegsundets vestsida	62 25.9078 006 20.6145	Iso G 4s	5.1	Lanterne på stang 5.8	1.5	1 G 0.0 - 360.0 Rundtlysende.
333012 31	Tjørsundet Tjørsund S På enden av flytebrygge	62 26.1782 006 20.3993	FI R 3s	1.0	Privat lanterne ytterst p 0.5		1 R 0.0 - 360.0 Rundtlysende
333701 31	Vegsund Årvikskjær Vegsundet Ø løp	62 25.9238 006 22.0291	Iso G 2s	4.8	Lanterne på stang 6.8	1.5	1 G 0.0 - 360.0 Rundtlysende.  Overrett med: 333901 Retning: 329.3 Beskrivelse: Leder ø av Haneskjær.
333901 31	Vegsundet Oksen Vegsundet Ø løp	62 25.9750 006 21.9636	Iso G 2s	7.9	Lanterne på stang 7.5	1.5	1 G 0.0 - 360.0 Rundtlysende.  Overrett med: 333701 Retning: 329.3 Beskrivelse: Leder ø av Haneskjær.
334102 31	Vegsund Snauholmgrunnen, V Vegsundet, østre løp	62 25.9258 006 21.9158	Iso R 2s	4.1	Lanterne på søyle 6.7	1.4	1 R 0.0 - 360.0 Rundtlysende.
334202 31	Vegsund Snauholmgrunnen Vegsundet, østre løp	62 25.9184 006 21.9646	Q R	5.0	LA 10.1	1.4	1 R 0.0 - 360.0 Rundtlysende.
334204 31	Pinesundet Snauholmgrunnen, S Vegsundet	62 25.8783 006 22.0100	Iso R 4s	4.1	Lanterne på stang 8.4	1.5	1 R 0.0 - 360.0 Rundtlysende

Fyrnr. Kartnr	Område Navn Beliggenhet	Posisjon	Karakter	Lys høyde [m]	Beskrivelse Høyde over grunnen [m]	Lysvidde R G W	Sektor - farge - retning - beskrivelse
334412 126	Ellingsøyfjorden Flatholmen, Ø Vest om Brattholmen lykt	62 28.8842 006 12.3211	FI R 3s	1.5	Lysbøye	0.7	R 0.0 - 360.0
334415 30	Flatholmen Flatholmen V N av fyllingen	62 29.0246 006 11.1628	FI G 3s	1.5	Lysbøye	2.0	1 G 0.0 - 360.0 Rundtlysende
334501 126	Ellingsøyfjorden Stabben Ellingsøyfjorden	62 28.9423 006 14.6809	FI G 3s	6.3	Lanterne på stang 12.85	1.7	1 G 0.0 - 360.0 Rundtlysende.
334700 126	Ålesund Brattholmen På Brattholmen	62 29.0559 006 13.0949	Oc (2) WRG 8s	9.7	Lyktehus med IB 3.0	2.5 2.5 3.4	1 G 69.6 - 90.0 Fra S av Skarveskeret til godt klar N av Olsskerbåen og klar 7,9m N av Flatholmen 2 W 90.0 - 97.7 Til klar S av 8m V av Kobbholmlua og S av Lykjelsholmen 3 R 97.7 - 100.2 Til klar S av Kobbholmlua og klar S av Lykjelsholmen 4 G 100.2 - 262.8 Til klar S av Didriksnagen og S av vestligste kai på Sperre 5 W 262.8 - 269.8 Til N av Svinøygrunnen stang 6 R 269.8 - 276.3 Til klar N av Stabben LA 7 G 276.3 - 282.7 Til klar S av Stabben stang 8 W 282.7 - 286.6 Til klar NØ av kai ved Larsgården tankanlegg 9 R 286.6 - 323.8 Til innpå Gangstøvika
334718 126	Ellingsøyfjorden Svinøyholmen Syd om Svinøya	62 28.5598 006 16.3159	Q R	6.5	LA/SC 6.8	1.5	1 R 0.0 - 360.0 Rundtlysende
334719 126	Ellingsøyfjorden Larsgårdsneset Larsgården	62 28.4129 006 15.9451	Iso G 4s	4.5	Lanterne på stang 5.5	0.5	1 G 0.0 - 360.0 Rundtlysende
334721 126	Ellingsøyfjorden Lerstadholmen Lerstadholmen	62 28.5010 006 17.3020	FI G 3s	5.5	Lanterne på stang	2.4	1 G 0.0 - 360.0 LA/SC
334723 126	Ellingsøyfjorden Hestholmen Breidvik	62 28.5957 006 20.8084	FI G 3s	5.9	Lanterne på stang		G 0.0 - 360.0
334725 126	Olsvika Morkolla Ellingsøyfjorden	62 28.7707 006 21.4577	Q G	3.9	Lanterne på stang 7.7	0.9	1 G 0.0 - 360.0 Rundtlysende
334726 126	Ålesund Dyrøyflua Dyrøysundet	62 30.2322 006 27.8425	Iso R 4s	5.0	Lanterne på stang 7.6	2.2	1 R 0.0 - 360.0 Rundtlysende
334900 126	Ellingsøy-fjorden Kalvøyskeret NØ av Kalvøy	62 29.1507 006 18.8188	Iso WRG 6s	7.3	Lyktehus på søyle 6.0	2.8 2.8 3.4	1 G 289.5 - 305.6 Fra inn på Vikholmen til kloss SV av Hestholmen 2 W 305.6 - 342.6 Til klar Ø av Lille Kalvøyas Ø-pynt 3 R 342.6 - 85.7 Til 55m N av Stabben stang 4 G 85.7 - 89.3 Til 97 m N av Brattholmen 5 W 89.3 - 94.4 Til klar S av Vardefluda 6 R 94.4 - 97.5 Til klar SV av Grimstadholmane og Kvalsteinflua, samt N av Vardefluda stake 7 G 97.5 - 159.4 Til akkurat klar V av flytestakene Sperre 1 og 2 i Sperrevika 8 R 159.4 - 196.5 Til 89 m Ø av Sperreholmen 9 G 196.5 - 239.0 Til 82 m SØ av Ø-pynten av Vikeneset (steinfylling/kai) 10 W 239.0 - 246.4 Til 90 m N av Vikholmen 11 R 246.4 - 255.0 Til inn på Vikholmen
334912 126	Kalvøysundet Kalvøysundet, N Ellingsøyfjorden	62 29.1441 006 18.7537	Q R	5.5	HIB på stang 9.6	1.0	1 R 0.0 - 360.0 Rundtlysende

Fyrnr. Kartnr	Område Navn Beliggenhet	Posisjon	Karakter	Lys høyde [m]	Beskrivelse Høyde over grunnen [m]	Lysvidde R G W	Sektor - farge - retning - beskrivelse
334913 126	Kalvøysundet Kalvøysundet, S Ellingsøyfjorden	62 29.0782 006 18.6733	Q G	5.5	HIB på stang 9.6	1.0	1 G 0.0 - 360.0 Rundtlysende
334924 126	Ellingsøyfjorden Bjørgeholmen Bjørgholmsundet	62 29.5919 006 21.1078	Iso R 4s		HIB på stang	1.0	1 R 0.0 - 360.0 Rundtlysende
334925 126	Ellingsøyfjorden Bjørgeholmsundet Bjørgeholmsundet	62 29.4960 006 21.1414	Iso G 4s	5.0	HIB på stang	1.1	1 G 0.0 - 360.0 Rundtlysende
335000 126	Ellingsøy-fjorden Årsetholmen Ø pynt av S holme	62 29.5956 006 23.0466	Iso WRG 4s	4.5	Lyktehus 3.2	1.3 1.3 1.7	1 G 210.9 - 222.9 Fra 4 m gr. NØ av lykten til 177m NV av Klippfiskholmane 2 W 222.9 - 232.5 Til 47 m N av Klippfiskholmen 3 R 232.5 - 266.4 Til 86m S av Drogefua stang 4 G 266.4 - 44.1 Til 86m NV Morkolla lanterne 5 W 44.1 - 58.3 Til 85 m SØ av sydenden av Fangstholmen 6 R 58.3 - 65.1 Til N av Fangstholmen
335200 126	Ellingsøyfjorden Dyrøya Øyas NV pynt	62 30.3096 006 26.4567	Oc (2) WRG 8s	4.6	Lyktehus på søyle 5.2	1.4 1.4 1.8	1 G 69.1 - 72.5 Fra 52m N av Kyra til 40m N av Stokkeholmen 2 W 72.5 - 76.9 Til 24m S av vestligste kaipunkt Stokke 3 R 76.9 - 222.7 Til midt i Taftasundet og 49m NV av Roteflua stang 4 G 222.7 - 252.0 Til 93m S av skjær S av Langøya 5 W 252.0 - 259.6 Til 65m N av Vemøyneset 6 R 259.6 - 261.6 Til 160m N av Lilledyrøya
336002 30	Valderhaugfjorden Valderhaug molo Valderøy SØ side	62 29.6808 006 7.7605	Iso R 2s	3.4	LA/NB 8.0	0.5	1 R 0.0 - 360.0 Rundtlysende
336011 30	Kverve Kverveodden Ellingsøyfjorden V	62 29.5097 006 9.8805	FI G 3s	7.0	LA/SC	1.5	1 G 0.0 - 360.0 Rundtlysende
336200 126	Valderhaugfjorden Gildreneset Kverve NV pynt	62 29.9869 006 10.8530	Oc (3) WRG 10s	8.5	Lyktehus 3.0	3.7 3.7 4.4	1 R 42.4 - 49.2 Fra inn på Kverve til 194 m NV av Olsskeret lanterne 2 G 49.2 - 60.9 Til klar N av Erknefluda 3 W 60.9 - 74.2 Til klar S av Snøggfluda 10m grunne og 173 m S av Valderhaug molo lanterne 4 R 74.2 - 106.9 Til 71m NØ av Trettenfotsbåen og 50m SV av Kjeholmbåen 5 G 106.9 - 116.1 Til klar NØ av Kjeholmen Lanterne 6 W 116.1 - 122.6 Til 77m SV av Oksebåsen 7 R 122.6 - 123.7 Til 38m SV av Oksebåsen 8 G 123.7 - 179.8 Til klar Ø av Rogneholmen og 28m Ø av Rugholmen LA 9 W 179.8 - 182.6 Til 52 m V av Kalvøysundet lykt 10 R 182.6 - 217.6 til klar N om Gildrenesfluene 11 G 217.6 - 237.8 til klar S av Gildrenesfluene 12 W 237.8 - 241.1 til 132 m N av Sauevikflua stang 13 R 241.1 - 250.0 til innpå land
336301 126	Valderhaugfjorden Kjeholmbåen Vest om Kjeholmen	62 30.2974 006 8.8392	Q G	8.1	HIB på stativ 14.4	1.5	1 G 0.0 - 360.0 Rundtlysende
336302 126	Valderhaugfjorden Trettenfotsbåen Vest om Kjeholmen	62 30.2828 006 8.4554	Q R	8.0	HIB på stang 14.0	1.5	1 R 0.0 - 360.0 Rundtlysende
336306 126	Valderhaugfjorden Kjeholmen Holmens Ø side	62 30.3345 006 9.1633	FI R 3s	4.5	Lanterne på stang 4.0	1.6	1 R 0.0 - 360.0 Rundtlysende

Fyrnr. Kartnr	Område Navn Beliggenhet	Posisjon	Karakter	Lys høyde [m]	Beskrivelse Høyde over grunnen [m]	Lysvidde R G W	Sektor - farge - retning - beskrivelse
336400 126	Valderhaugfjorden Oksebåsen På Hamnøy SV-pynt	62 30.6040 006 9.0025	Oc (2) WRG 8s	10.2	Lyktehus 3.5	2.2 2.2 2.6	1 G 295.7 - 296.3 Fra klar SV av Skinnbroka SV stang til godt klar SV av Skinnbroka SV stang (går mørk i berg) 2 W 296.3 - 335.3 Til klar Ø av Kjeholmen lanterne 3 R 335.3 - 18.8 Til klar V av Kjeholmbåen lanterne 4 G 18.8 - 177.9 Til klar Ø av Rognodden 5 W 177.9 - 198.5 Til klar NV av Hanen lanterne 6 R 198.5 - 214.3 Til klar SØ av Gjøsendholmen 7 G 214.3 - 215.6 Til klar SØ av Boløya lanterne 8 W 215.6 - 216.6 Til klar NV av Lyngholmstaren lanterne 9 R 216.6 - 226.8 Til inn over Brattholmen
336402 126	Gjøsend Gjøsend pirkai, V Ytterst på pirkai	62 31.6052 006 8.3225	Fast R lys	2.0	Lanterne i pullert 0.5		1 R 0.0 - 360.0 Rundtlysende
336404 126	Gjøsend Gjøsend pirkai, Ø Ytterst på pirkai	62 31.6090 006 8.3350	Fast R lys	2.0	Lanterne kaimarkering 0.5		1 R 0.0 - 360.0 Rundtlysende
336411 31	Vigra fjorden Hanan N om Gjøsendholmen	62 33.1728 006 11.0579	FI G 3s		HIB på stang	2.6	1 G 0.0 - 360.0 Rundtlysende
336502 126	Valderhaugfjorden Rugholmen S av Kalvøysundet lykt	62 30.9256 006 10.8115	Q R	6.0	Lanterne på stang 8.0	0.9	1 R 0.0 - 360.0 Rundtlysende
336600 126	Vigra fjorden Kalvøysundet Kalvøya SV pynt	62 31.3782 006 11.0593	Oc (2) WRG 8s	5.0	Lyktehus 3.0	2.9 2.9 3.5	1 G 335.0 - 4.3 Fra 136m Ø av Skarveskeret stang til 94m V av Skarveskeret stang 2 W 4.3 - 9.2 Til 72m Ø av Rugholmen Lanterne 3 R 9.2 - 63.5 Til klar N av Brattholmen 4 G 63.5 - 154.5 Til 63m Ø av Rognholmstaren stang 5 W 154.5 - 160.6 Til klar V av Gjøsendholmbåen stake 6 R 160.6 - 176.2 Til innpå Gjøsendholmen
336601 126	Vigra fjorden Lyngholmstaren NV av Kalvøya	62 31.8997 006 11.2138	Q G	5.2	Lanterne på stang 8.8	1.2	1 G 0.0 - 360.0 Rundtlysende
336602 31	Vigra fjorden Boløya N av Kalvøya	62 32.7680 006 12.1974			Lanterne på stang		1 R 0.0 - 360.0 Rundtlysende.
336701 126	Grytafjorden Lyngholmen, SV S av Kalvøya	62 31.4050 006 12.2579	Q G	4.3	Lanterne på stang 8.5	1.2	1 G 0.0 - 360.0 Rundtlysende
336702 126	Grytafjorden Kalvøya, Ø Kalvøysundet	62 31.6982 006 12.4626	Q R	6.0	Lanterne på stang 7.7	0.9	1 R 0.0 - 360.0 Rundtlysende
336704 126	Grytafjorden Vestre Småholmane Søvika	62 32.2244 006 14.6155	Q R	4.4	Lanterne på stang 8.2	0.9	1 R 0.0 - 360.0 Rundtlysende
336706 126	Grytafjorden Torholmen, N Holmens nordøstside	62 31.6180 006 14.0998	Q R	5.2	HIB på stang 3.8	2.245	1 R 0.0 - 360.0 Rundtlysende
336708 126	Grytafjorden Sjukholmen SØ av Sjukholmen	62 31.8689 006 14.8118	FI R 2s	5.0	HIB på stang	1.7	1 R 0.0 - 360.0 Rundtlysende

Fyrnr. Kartnr	Område Navn Beliggenhet	Posisjon	Karakter	Lys høyde [m]	Beskrivelse Høyde over grunnen [m]	Lysvidde R G W	Sektor - farge - retning - beskrivelse
336710 126	Grytafjorden Merraflua N for Hamnsund	62 32.1297 006 14.5189	Q W	5.5	Lanterne på stang 7.5	1.72	1 W 0.0 - 360.0 Rundtlysende.
336711 126	Søvika Kyrkjebakkneset Hamnsund	62 32.0958 006 15.7913	Iso G 2s	4.5	HIB på stang	1.4	1 G 0.0 - 360.0 Rundtlysende
336712 126	Grytafjorden Austre Småholmane Søvika	62 32.3543 006 15.3475	Q R	6.2	Lanterne på stang 8.8		1 R 0.0 - 360.0 Rundtlysende.
336800 126	Grytafjorden Kjepina Grytafjorden	62 31.5250 006 22.4720	Iso WRG 6s	8.0	Lyktehus 3.0	2.9 2.9 3.6	1 G 29.2 - 34.1 Fra innpå Toppskjæret til 95m NV av Toppskjæret stang 2 R 34.1 - 67.8 Til 176m SSØ av Lorgaungane østlige stang 3 G 67.8 - 81.1 Til klar N av Løflua stake og godt klar N av Vågeneset 4 W 81.1 - 87.1 Til 43m S av Midtjordsflua stang 5 R 87.1 - 90.0 Til kloss N av Midtjordsflua stang 6 G 90.0 - 92.2 Til 46m N av Midtjordsflua stang og klar S av 5,4m grunne ved Kleivaneset 7 W 92.2 - 96.1 Til 43m SV av Langeneset 8 R 96.1 - 249.0 Til 138m SSØ av Holmesetholmen 9 G 249.0 - 260.9 Til 95m S av Storeskjæret stang 10 W 260.9 - 278.9 Til 77m NØ av Nørdrerusta 11 R 278.9 - 290.6 Til innpå land Ø av Kobbholmen
336901 126	Grytafjorden Torholmsundet Torholmsundet	62 31.5937 006 14.3537	Q G	4.8	Lanterne på stang 7.6	0.9	1 G 0.0 - 360.0 Rundtlysende.
337000 31	Vigra fjorden Håstein Søvika	62 32.7307 006 15.0334	Iso WRG 6s	4.5	Lyktehus på søyle 6.0	1.9 1.9 2.3	1 G 306.2 - 317.9 Fra inn på Brattholmen til 55 m V av Brattholmen 2 W 317.9 - 330.6 Til 106m NØ av Østre Småholmene LA 3 R 330.6 - 357.9 Til klar Ø av Haneskjæret 4 G 357.9 - 46.2 Til klar N av Lyngholmen og 132m NV av Sydvestre Lyngholmen LA 5 W 46.2 - 48.1 Til 42m SØ av Kalvøya østre LA 6 R 48.1 - 77.8 Til 117m N av Leiaskjera stang 7 G 77.8 - 99.8 Til 63m NØ av Nordre Haneskjera 8 W 99.8 - 100.9 Til 163m SV av Hanen LA 9 R 100.9 - 104.3 Til 108m SV av Røysane skvalpeskjær 10 G 104.3 - 133.3 Til klar Ø av neset på Røysane på SØ-side av Bjørnøysund 11 W 133.3 - 140.2 Til klar V av Terøyneset 12 R 140.2 - 237.8 Til klar S av Selneset og 65m NV av Ebbevika LA 13 G 237.8 - 246.3 Til inn på Søvikneset
337013 31	Sørvestpynten av Bjørnøya i Vigra fjorden Havregalden Vigra fjorden	62 33.1067 006 13.1374	Q G		LA/SC	1.5	1 G 0.0 - 360.0 Rundtlysande
337101 31	Vigra fjorden Ebbevika Gamlem	62 32.9471 006 15.9159	Q G	5.6	LA/SC 8.6	1.2	1 G 0.0 - 360.0 Rundtlysende.
337102 31	Terøya Terøy småbåthavn, N Ved innløpet til småbåthavnen	62 33.0921 006 15.6716	Fast R lys	4.0	Lanterne på stang		1 R 0.0 - 360.0 Rundtlysende
337104 31	Terøya Terøy småbåthavn, S Innløpet til småbåthavnen	62 33.0771 006 15.6746	Fast R lys	4.0	Lanterne på stang		1 R 0.0 - 360.0 Rundtlysende
337201 31	Vigra fjorden Roald molo På nordre molohode	62 34.8510 006 7.7960	Iso G 2s	5.0	Lanterne på stang 3.4	1.1	1 G 0.0 - 360.0 Rundtlysende.

Fyrnr. Kartnr	Område Navn Beliggenhet	Posisjon	Karakter	Lys høyde [m]	Beskrivelse Høyde over grunnen [m]	Lysvidde R G W	Sektor - farge - retning - beskrivelse
337202 31	Vigra fjorden Roald molo, S på molohodet	62 34.8247 006 7.7426	Iso R 2s	3.9	Lanterne på stang 5.2	0.5	1 R 0.0 - 360.0 Rundtlysende
337301 31	Lepsøyrevet Lepsøyrevet, 1	62 34.8616 006 13.8533	Iso G 2s	6.0		1.9	1 G 0.0 - 360.0 Rundtlysende
337302 31	Vigra fjorden Lepsøyrevet, 2 Lepsøyrevet	62 34.9037 006 13.7764	Iso R 2s	6.0	HIB på søyle	2.0	1 R 0.0 - 360.0 Rundtlysende
337303 31	Lepsøyrevet Lepsøyrevet, 3	62 35.1219 006 14.4700	Iso G 2s	6.0		1.3	1 G 0.0 - 360.0 Rundtlysende
337304 31	Lepsøyrevet Lepsøyrevet, 4	62 35.1632 006 14.3890	Iso R 2s	6.0		1.3	1 R 0.0 - 360.0 Rundtlysende
337305 31	Lepsøyrevet Lepsøyrevet, 5	62 35.3837 006 15.0914	Iso G 2s	6.0		1.3	1 G 0.0 - 360.0 Rundtlysende
337306 31	Lepsøyrevet Lepsøyrevet, 6	62 35.4251 006 15.0112	Iso R 2s	6.0		1.3	1 R 0.0 - 360.0 Rundtlysende
337307 31	Lepsøyrevet Lepsøyrevet, 7	62 35.6439 006 15.7079	Iso G 2s	6.0		1.9	1 G 0.0 - 360.0 Rundtlysende
337308 31	Lepsøyrevet Lepsøyrevet, 8	62 35.6857 006 15.6296	Iso R 2s	6.0		1.9	1 R 0.0 - 360.0 Rundtlysende
337310 31	Lepsøyrevet Lepsøyrevet bru Lepsøyrevet bru senter	62 35.5812 006 15.4712	Iso W 2s		Lanterne på bro	1.7	1 W 0.0 - 360.0 Rundtlysende
337320 31	Lepsøyrevet Hamnaskjersundet bru Hamnaskjersundet	62 35.9740 006 13.7537	Iso W 2s		Lanterne på bro	2.6	1 W 0.0 - 360.0 Rundtlysende
337401 31	Lepsøy rev Lausund molo Lepsøya sø side	62 36.0868 006 13.5641	Fast G lys	9.2	Lanterne på stang	2.4	1 G 0.0 - 360.0 Rundtlysende.
337902 31	Harøyfjorden Syvervika, nedre (privat) Hildre	62 36.4651 006 19.5046	Fast R lys	3.5	Lanterne på stang 3.0	2.3	1 R 0.0 - 360.0 Rundtlysende  Overrett med: 337904 Retning: 152.6 Beskrivelse: Leder inn i Syvervika
337904 31	Harøyfjorden Syvervika, øvre (privat) Hildre	62 36.4371 006 19.5358	Fast R lys	6.8	Lanterne på stang 10.0	2.3	1 R 0.0 - 360.0 Rundtlysende  Overrett med: 337902 Retning: 152.6 Beskrivelse: Leder inn i Syvervika

Fyrnr. Kartnr	Område Navn Beliggenhet	Posisjon	Karakter	Lys høyde [m]	Beskrivelse Høyde over grunnen [m]	Lysvidde R G W	Sektor - farge - retning - beskrivelse
338000 31	Harøyfjorden Haugnes Hildre	62 36.7905 006 20.0322	Oc WRG 6s	5.5	Lyktehus på varde 6.0	4.6 4.6 5.4	1 R 55.0 - 86.7 Fra Lepsøyrevet bruffylling til klar N av Hestøya 2 G 86.7 - 109.9 Til klar NØ av land og 304m NØ av Hellevik lykt 3 W 109.9 - 112.0 Til 181m SV av molo Johannesneset SV på Austnes 4 R 112.0 - 137.3 Til klar Ø av landet på Austnes 5 G 137.3 - 141.6 Til 183m NØ av Håneset 6 W 141.6 - 148.2 Til 197m SV av Longva molo lanterne 7 R 148.2 - 210.7 Til akkurat V av Grunnrevet lanterne 8 G 210.7 - 215.0 Til 193m SØ av Grunnrevet lanterne 9 W 215.0 - 228.5 Til 210m NV av Raudholmene lykt 10 R 228.5 - 239.1 Til klar SØ av Raudholmene og 82m SØ av sørligste 11 G 239.1 - 241.6 Til akkurat klar av 8m grunne og 772m SØ av Raudholmene lykt 12 W 241.6 - 263.2 Til klar N av Skanseflua 13 R 263.2 - 280.9 Til innpå land ved lykta
338011 31	Brattvåg Haugflua NNV av Hildre	62 36.9614 006 19.1332	FI G 2s		Lysbøye	1.6	1 G 0.0 - 360.0 Rundtlysende
338101 31	Rogne Rogne molo På moloenden	62 39.5863 006 20.9738	FI G 3s	6.0	Lanterne på stang 3.5	2.3	1 G 0.0 - 360.0 Rundtlysende
338200 33	Harøyfjorden Raudholmene Raudholmene	62 38.2368 006 23.9656	Oc (3) WRG 12s	14.5	Lyktehus på søyle 11.7	7.3 7.3 8.3	1 W 61.2 - 78.9 Fra klar NV av Haugflua 7,3m til klar S av Haramsøya 2 R 78.9 - 133.9 Til inn mot moloen på Rogne 3 G 133.9 - 153.0 Til klar oppdrettsanlegg Ø av Nogva 4 W 153.0 - 184.3 Til inn på Fuglevika 5 R 184.3 - 187.6 Til 102m SØ av Moloene i Davika 6 G 187.6 - 196.6 Til 349m SØ av Nordfarflua 7 W 196.6 - 229.7 Til klar NV av Magerøyregene og 955m NV av Steinflua stang 8 R 229.7 - 253.8 Til klar N av Dryna, og 22m S av moloen i Drynjasundvågen 9 G 253.8 - 272.8 Til 199m S av stang SØ av Drønenholmen 10 W 272.8 - 277.9 Til akkurat klar N av Baraldnesholmen 11 R 277.9 - 317.9 Til 204m SV av Hellandshamn Indre LA 12 G 317.9 - 61.2 Til første grense
338700 30	Breisunddjupet - Landmeen Alnes Godøy nv pynt	62 29.3976 005 58.0402	Oc (2) WRG 8s	36.0	Hvitt tårn med belte 22.5	11.9 11.1 16.7	1 G 39.0 - 52.2 Fra akkurat klar NV av Lestaskjeret til klar N av 10m Djupefludsteinen. 2 W 52.2 - 55.5 Til klar SØ av Høgeskeret stang 3 R 55.5 - 65.7 Til klar NV av 16m gr. NV av Grasøyane og S av 4m Rautenfluda. 4 G 65.7 - 73.1 Til klar N av Djupefluda og 235m N av Grøyven 5 W 73.1 - 76.7 Til klar S av 9m ved Håflua og S av 9m ved Golla. 6 R 76.7 - 90.4 Til klar N av Vallabåane LB og S av 16m Lyren ok klar N av 16m Olsflua 7 G 90.4 - 97.3 Til klar N av 16m Lyren ok klar N av 16m Olsflua 8 W 97.3 - 115.1 Til klar SV av Alnesbreidfluda. 9 R 115.1 - 125.5 Til klar NØ av Kvalsåen 2m grunne 10 G 125.5 - 130.8 Til klar NØ av Bjørneåen og NØ av Klovskaalen v/Fauskane. 11 W 130.8 - 132.3 Til klar SV av Oddebåen og Alnesraunen.(NB Leiafallet grunne i sektoren 1,6 n.nil av Fyret) 12 R 132.3 - 148.2 Til akkurat klar NØ av Leiafalla 13 G 148.2 - 150.1 Til klar NØ av Leiafalla og Kråka stang. 14 W 150.1 - 153.2 Til klar SV av Storegrimen og Dyngjeskallen. 15 R 153.2 - 177.3 Til klar Ø av 3,6m Synesstabben. 16 G 177.3 - 288.5 Til innpå Godøy NØ.
338901 30	Breisunddjupet Alnes Hamn, N molo Alnes hamn	62 29.2108 005 58.7744	Iso G 2s	9.0	LA/IB 5.5	0.9	1 G 0.0 - 360.0 Rundtlysende

Fyrnr. Kartnr	Område Navn Beliggenhet	Posisjon	Karakter	Lys høyde [m]	Beskrivelse Høyde over grunnen [m]	Lysvidde R G W	Sektor - farge - retning - beskrivelse
340000 31	Breisunddjupet - Landmeen Synes Vigra SV pynt	62 32.1704 006 0.9741	Iso WRG 4s	18.5	Lyktehus på søyle 8.5	4.0 4.0 5.1	1 G 266.6 - 280.0 Fra 552m S av Fugleneset lanterne til 280m N av Skarholmen. 2 W 280.0 - 302.7 Til 660m NØ av Staurneset og kloss i Nordre Staurnesflua stake. 3 R 302.7 - 53.0 Til 416m SØ av Kråka stang og klar SØ av Leiafallet og klar NV av Giskerevet stake. 4 G 53.0 - 75.9 Til 212m N av Håflesa og klar N av Storegrimen. 5 W 75.9 - 84.9 Til klar S av Synnesstabben 3,6m og 1570m S av Erkna 6 R 84.9 - 91.7 Til 243m S av Langskjæret og klar N av Synnesstabben 3,6m. 7 G 91.7 - 136.5 Til klar NØ av Sveskallen og Blindheimsbreidflua 12m. 8 W 136.5 - 143.6 Til klar SV av Hovsflua 12m. 9 R 143.6 - 151.9 Til 815m V av Gibba og klar V av Heilskallen 11m. 10 G 151.9 - 168.2 Til innover Synesholmen.
340006 31	Breisundet, Landmeen Vikebukta molo På molohodet	62 32.5635 006 4.4213	FI R 3s	7.0	Lanterne på stang med IB	1.0	1 R 0.0 - 360.0 Rundtlysende
340202 128	Sunnaldsøra Sunnal, øvre Ved Hydro Aluminium	62 41.0252 008 33.2264	Fast R lys		LA/NE	1.2	1 R 0.0 - 360.0 Rundtlysende  Overrett med: 340204 Retning: 151.5 Beskrivelse:
340204 128	Sunnaldsøra Sunnal, nedre Ved Hydro Aluminium	62 41.0427 008 33.2060	Fast R lys		LA/NE	1.2	1 R 0.0 - 360.0 Rundtlysende  Overrett med: 340202 Retning: 151.5 Beskrivelse:
340410 30	Ålesund Vallabåane N av Keipebåane	62 29.3577 005 40.0812	Q W	2.0	Lysbøye	4.7	1 W 0.0 - 360.0 Rundtlysende
340500 31	Breisunddjupet - Landmeen Erkna På toppen av øya	62 33.0101 005 56.4018	Oc (3) WRG 10s	49.5	Fyrbygning med tårn 10.5	9.8 9.3 12.4	1 R 299.8 - 344.5 Fra overlapp fra Erkna bifyr til V av Søre Leiasteinen og 120m V av Håflesa 2 G 344.5 - 354.5 til V av 9m V av Littlegrimen og Håflesa 3 W 354.5 - 359.9 Til klar Ø av Storegrimen og klar Ø av Kråka stang 4 R 359.9 - 30.6 Til godt klar NV av Djupefludsteinen og Alnesbreifluda 5 G 30.6 - 38.1 Til godt klar N av Olsfluda 6 W 38.1 - 48.2 Til klar SØ av 9m Håfluda 7 R 48.2 - 56.0 Til SØ av Vallabåane 8 G 56.0 - 64.2 Til N av 7m Keipebåane 9 W 64.2 - 68.1 Til 362m S av særligste Langskjeret 10 R 68.1 - 82.9 Til S av Morkola 5m gr og S av Oddebåen 11 G 82.9 - 116.2 Til NØ av Kvalrosskallen og Nyskallen 12 W 116.2 - 119.8 Til SV av 14m Grunnskallen 13 R 119.8 - 155.2 Til klar Ø av Blindheimsbreidfluda 12m 14 G 155.2 - 160.2 Til over Langskallen 20m 15 W 160.2 - 167.8 Til V av 12m Hovsflua 16 R 167.8 - 172.1 Til klar V av 6m og 265m V av Måseholmen 17 G 172.1 - 173.9 Til Ø av 12m Hovsflua 18 W 173.9 - 181.2 Til V av 8m Storfallet 19 R 181.2 - 209.8 Til NV av 5,5m Knutskallen 20 G 209.8 - 232.4 Til over sørkanten av Gibba
340510 31	Breisunddjupet - Landmeen Erkna bifyr På toppen av øya	62 33.0102 005 56.4050	Oc (3) WRG 10s	43.0	Fyrbygning med tårn 10.5	4.5 4.2 6.4	1 G 232.8 - 238.5 Fra fra30m S av Gibba til 100m S av 3m grunne Ø av Hildrøyane 2 W 238.5 - 239.9 Til 175m N av 3m Vikhunden 3 R 239.9 - 288.3 Til105m S av 7m Yngjesfluda 4 G 288.3 - 297.5 Til S av 6m Korsa 5 R 297.5 - 303.0 Til overlapp fra Erkna fyr
340610 31	Breisunddjupet - Landmeen Fauskane V. Erkna	62 34.0074 005 43.5806	VQ (9) W 10s	2.0	Lysbøye	3.6	1 W 0.0 - 360.0 Rundtlysende

Fyrnr. Kartnr	Område Navn Beliggenhet	Posisjon	Karakter	Lys høyde [m]	Beskrivelse Høyde over grunnen [m]	Lysvidde R G W	Sektor - farge - retning - beskrivelse
342000 31	Breisunddjupet - Landmeen Storholmen Storholmen NV av Vigra	62 38.5823 005 55.4341	Oc WRG 6s	40.0	Rødt tårn m/1 hvitt belte 22.0	9.4	1 G 283.8 - 294.4 Fra S av Klovningsfallet til klar SV av Flatskjeret.
						9.4	2 W 294.4 - 297.3 Til godt klar NØ av Little Rossholmen og klar N av Rossholmbåen.
						9.5	3 R 297.3 - 341.8 Til klar V av Korsa 6m grunne, Gibba stang og Heilskallen grunne
							4 G 341.8 - 345.7 Til V av Yngjesfluda grunne og V av Storfallet grunne
							5 W 345.7 - 347.9 Til klar Ø av Kyrkjeskallen grunne og godt klar Ø av Stampen stang
							6 R 347.9 - 27.3 Til klar NV av Klovgrynna 18m
							7 G 27.3 - 34.5 Til klar NV av Onglegrynnet 17m
							8 W 34.5 - 45.0 Til godt klar SØ av Fauskane.
							9 R 45.0 - 66.8 Til godt klar S av Grunnskallen 14m
							10 G 66.8 - 73.2 Til N av Svaet på Grunnskallen.
							11 W 73.2 - 168.0 Til V av Holmeskallen og godt klar V av Søre Ivarskallen 17m
							12 R 168.0 - 206.7 Til klar av NV av Skreia skvalpeskjær.
							13 G 206.7 - 215.9 Til klar av SØ av Skreia skvalpeskjær og klar SØ av 7,5m grunnen Hella
							14 R 215.9 - 232.5 Til NV av Skalmen.
342500 31	Vigra fjorden Rossholmen Rossholmen	62 36.1469 006 3.2821	Oc (3) WRG 12s	14.4	Lyktehus på underbygning 7.5	4.8	1 G 348.2 - 354.7 Fra innpå Ivarskjeret til klar V av Naustfluda stang
						4.8	2 W 354.7 - 358.7 Til klar Ø av Fjordmannen stang
						5.5	3 R 358.7 - 66.5 Til klar N av Skjerbåen
							4 G 66.5 - 72.2 Til klar N av Knutskallen 5,5m
							5 W 72.2 - 75.1 Til klar S av Blindheimsbreidflua og Sandbakkane grunner
							6 R 75.1 - 90.3 Til klar N av Svarven 1,3m
							7 G 90.3 - 96.3 Til klar N av Snøggeskallen og Dausken
							8 W 96.3 - 98.7 Til klar SV av Mylloskjeret
							9 R 98.7 - 106.8 Til klar NØ av Storefluda 2,7m grunne NØ av Mylloskjeret
							10 G 106.8 - 111.4 Til klar N av Lakseskallane og 870m NØ av Mylloskjeret NB! Opplevs mørk før hvit grunnet vindussprosse
							11 W 111.4 - 112.6 Til klar SV av Leiskallen
							12 R 112.6 - 121.1 Til klar SV av Nørdre Fluda og klar SV av Storholmen fyr
							13 G 121.1 - 136.3 Til klar NØ av Nørdre Fluda
							14 W 136.3 - 138.0 Til klar SV av Støtten 4,8m
							15 R 138.0 - 207.8 Til kloss i SØ av Seiskallen 3m grunne
							16 G 207.8 - 211.4 Til klar SØ av Innholmsfluda 13m
							17 W 211.4 - 220.7 Til klar NV av Faksen og klar NV av Isaksfallet
							18 R 220.7 - 258.5 Til N av Flatskjeret
							19 G 258.5 - 264.8 Til klar S av Flatskjeret
							20 W 264.8 - 282.4 Til klar N av Grynfluda stang
							21 R 282.4 - 290.2 Til innpå Langeneset
342600 31	Vigra fjorden Ravnen Lepsøy v side	62 36.8076 006 8.0467	FI W 3s	15.0	Lanterne på stativ 12.0	3.27	1 W 0.0 - 360.0 Rundtlysende.
342612 31	Vigra fjorden Flatskjeret Flatskjergrunnene	62 36.4338 006 6.9714	FI R 3s	9.7	Lanterne på stang	3.3	1 R 0.0 - 360.0 Rundtlysende
343500 31	Vigra fjorden Innholmen Innholmen, V av Lepsøy	62 37.6480 006 7.0495	Oc (2) WRG 8s	18.0	Lyktehus 6.0	4.6	1 G 297.9 - 318.5 Fra inn på Lepsøya til klar SV av Gylda Smalhans (nes)
						4.6	2 W 318.5 - 327.8 Til klar Ø av Ravnen lanterne
						5.3	3 R 327.8 - 333.7 Til kloss V av Ravnen
							4 G 333.7 - 337.5 Til klar V av Ravnen
							5 W 337.5 - 349.3 Til klar Ø av Rognodden og Roald molo
							6 R 349.3 - 356.5 Til klar Ø av Flatskjergrunnane lanterne
							7 G 356.5 - 70.9 Til klar N av Dausken 7m gr
							8 W 70.9 - 73.0 Til godt klar S av Mylloskjeret
							9 R 73.0 - 83.1 Til klar S av Knappen stang og klar S av Nørdre Fluda
							10 G 83.1 - 89.0 Til klar N av Knappen stang og klar N av Nørdre Fluda
							11 W 89.0 - 93.4 Til klar S av Klovningsfallet 10m
							12 R 93.4 - 139.6 Til klar SV av Veteskallen og klar NØ av Hembofludene
							13 G 139.6 - 191.5 Til klar SØ av Lisjefluda 9,9m
							14 W 191.5 - 202.2 Til klar NV av Barden
							15 R 202.2 - 226.3 Til innpå Lepsøya
343510 31	Lepsøya Isaksfallet N av Hellevikhornet	62 38.7131 006 8.5446	Q W		Lysbøye	4.7	1 W 0.0 - 360.0 Rundtlysende

Fyrnr. Kartnr	Område Navn Beliggenhet	Posisjon	Karakter	Lys høyde [m]	Beskrivelse Høyde over grunnen [m]	Lysvidde R G W	Sektor - farge - retning - beskrivelse
344100 31	Haramsfjorden Hellevik NØ på Lepsøya	62 38.2363 006 10.2899	Oc WRG 6s	13.0	Lyktehus på underbygning 6.0	7.5 7.5 8.3	1 G 93.3 - 113.3 Fra inn mot Hellevikhornet til klar NØ av Utboane 2 W 113.3 - 115.6 til klar SV av 7,5m Hella og god klar SV av Naggen 3 R 115.6 - 141.4 til akkurat klar NØ av Seiskallen og mellom Klovningsgrunnen og Gravskallen 14m 4 G 141.4 - 144.5 til klar NØ av Seiskallen og godt klar NØ av Haramsklovningen 5 W 144.5 - 149.2 til klar SV av Håskallen 13m grunne 6 R 149.2 - 160.5 til klar Ø av Langboen 6m grunne 7 G 160.5 - 209.9 til klar SØ av Haram molo 8 R 209.9 - 280.2 til inn over land SØ av lykta
344200 31	Haramsfjorden Haramsneset Haramsneset	62 39.3021 006 10.3058	Oc (3) WRG 10s	14.5	Lyktehus 3.2	6.8 6.8 7.7	1 G 299.7 - 307.7 Fra klar SV av Haram molo til godt klar SV av landet ved Myskja 2 W 307.7 - 312.8 Til godt klar NØ av Hestøyskallen 12m grunne 3 R 312.8 - 314.8 Til akkurat klar NØ av Hestøyskallen 12m grunne 4 G 314.8 - 316.1 Til klar SV av Hestøyskallen 12m grunne 5 W 316.1 - 318.7 Til klar NØ av Hestøya 6 R 318.7 - 50.9 Til klar NV av Rossholmbåen og Molnesskallen 7 G 50.9 - 55.0 Til Godt klar NV av Faksen 8 W 55.0 - 62.0 Til godt klar SØ av Knappen stang 9 R 62.0 - 81.3 Til klar S av Søre Djupfallet 5m grunne og klar N av Skjerdingsgrunnen 10 G 81.3 - 123.1 Til godt klar NØ av Haramsklovningen 11 W 123.1 - 127.7 Til godt klar NØ av Haramsklovningen 12 R 127.7 - 154.5 Til innover land ved Stavneset
344302 31	Haramsøya Haram molo På molohodet	62 39.1245 006 11.2714	FI R 3s	7.5	Lanterne på stang 3.5	1.9	1 R 0.0 - 360.0 Rundtlysende.
344322 31	Haramsfjorden Storflua Haramsøyas sørøstside	62 37.8654 006 16.7113	Q R	3.7	Lanterne på stang	1.65	R 0.0 - 360.0
344502 33	Vigra fjorden Grunnrevet	62 38.3698 006 22.1629	Q R	7.5	Lanterne på søyle		1 R 0.0 - 360.0 Rundtlysende.
344600 31	Haramsfjorden Austnes molo, S	62 38.0699 006 16.7082	Iso R 2s		Lanterne/IB på molohodet		1 R 0.0 - 360.0 Rundtlysende rød
344900 31	Haramsfjorden Naustskjæret Like N av Ullasundbrua	62 41.0105 006 11.8685	Oc (3) WRG 10s	4.8	Lyktehus på søyle 9.5	2.3 2.3 2.7	1 G 102.1 - 116.5 Fra innpå Kvernholmen til klar NØ av Skåka 2 W 116.5 - 117.6 Til klar SV av Fausken 3 R 117.6 - 136.2 Til klar SV av Storsteinflua 4 G 136.2 - 300.0 Til klar SV av Flemsbarden og 110m SV av Flemsøygrunnen stang 5 W 300.0 - 304.9 Til 42m NØ av Kroksholmane stang 6 R 304.9 - 312.6 Til klar NØ av slaggrunnen ved Ullahammaren, og klar NØ av Håneset 7 G 312.6 - 336.2 Til inn mot Ullahammaren
344910 31	Haramsfjorden Flem molo Flem molo	62 40.7968 006 14.2180	FI R 3s	5.0	Lanterne/IB på stang	1.0	R 0.0 - 360.0
344918 31	Longvafjorden Longva molo Longvafjorden	62 39.8068 006 16.2330	Q R	5.1	LA/NE	1.1	1 R 0.0 - 360.0 Rundtlysende

Fyrnr. Kartnr	Område Navn Beliggenhet	Posisjon	Karakter	Lys høyde [m]	Beskrivelse Høyde over grunnen [m]	Lysvidde R G W	Sektor - farge - retning - beskrivelse
345000 31	Haramsfjorden Ulla Kvernholmens V side	62 41.1059 006 9.9077	Oc (2) WRG 8s	21.5	Fyrbygning med tårn 10.5	9.2	1 G 10.7 - 23.6 Fra klar NV av Barden til godt klar NV av Innholmen
						9.2	2 W 23.6 - 35.0 Til klar SØ av Innholmsfluda 10m
						9.4	3 R 35.0 - 93.9 Til klar N av Veteskallen 5,9m
							4 G 93.9 - 104.0 Til klar N av 21m Nordre Ivarskallen
							5 W 104.0 - 112.0 Til klar SV av Langbogrunnen 10m
							6 R 112.0 - 120.1 Til klar NØ av Langbogrunnen 10m og klar NØ av 13m Håskallen
							7 G 120.1 - 132.9 Til klar NØ av Ålmannskallen 21m grunne
							8 W 132.9 - 146.8 Til klar SV Hesteskallen 16m og godt klar SV av Havbåen 22m
							9 R 146.8 - 175.6 Til klar V av Skallen 14m og godt klar V av Flemsbåen
							10 G 175.6 - 187.4 Til klar Ø av Flemsbåen og kloss V av Harøyfallene stake
							11 R 187.4 - 201.2 Til klar Ø av Flaten og Flatskallen, og klar V av Systrene
							12 G 201.2 - 235.5 Til akkurat klar S av Svadet 3m og godt klar SØ av Svetlingane
							13 R 235.5 - 272.4 til klar N av østligste stang i Ullasundet
							14 G 272.4 - 288.4 til inn på Langeneset
345500 31	Nogvafjorden Kjeholmen På Kjeholmen	62 41.6319 006 15.0026	FI WRG 5s	18.0	Lyktehus 6.0	5.1	1 G 89.8 - 100.9 Fra kloss i Ullaholmen til klar N av Gåseflua og Skjerdingsflua
						5.1	2 W 100.9 - 104.3 Til klar S av Hesteskallen
						6.4	3 R 104.3 - 109.0 Til SV av skvalpeskjær på Flemsboen
							4 G 109.0 - 127.6 Til klar NØ av Seiskallen og Grunnflua
							5 W 127.6 - 135.3 Til klar SV av Breidflua
							6 R 135.3 - 217.3 Til 210m NV av Midtjordskjæret og klar SØ av Storeflua
							7 G 217.3 - 277.5 Til S av Fjærtøft
							8 W 277.5 - 279.1 Til 68m N av Kårbuskjæret
							9 R 279.1 - 297.3 Til innpå Flemsøya
345531 31	Nogvafjorden Grunnflua Grunnflua	62 42.9119 006 10.6635	FI G 3s	1.0	Lysbøye	2.5	1 G 0.0 - 360.0 Rundtlysende
345532 31	Nogvafjorden Breidflua V av Svetlingane	62 42.9663 006 12.0232	FI R 3s		Lysbøye	2.5	
345600 31	Nogvafjorden Fjærtøftneset Fjærtøftneset	62 42.2771 006 19.0708	LFI WRG 10s	16.0	Lyktehus 7.0	6.5	1 G 297.4 - 301.2 Fra innover ved Remman til klar SV av Olaholmen
						6.5	2 W 301.2 - 329.3 Til 730m ØNØ av kaien på Rogne
						7.3	3 R 329.3 - 84.3 til 347m N av Småskjera stang
							4 G 84.3 - 86.4 til klar N av Langboen og Gåseflua
							5 W 86.4 - 92.2 til klar S av Flemsboen og klar S av Røsseflua
							6 R 92.2 - 101.1 til klar N av Grunnflua LB og S av Breidflua LB og S av 3m ved Svadet
							7 G 101.1 - 125.7 til klar SV av Varddefallet og 2m Skipperskallen
							8 R 125.7 - 143.9 til NØ av 1m Ivarskallen og klar 20m V av Langflesa
							9 G 143.9 - 208.2 til 228 SØ av Rengene Ø stang
							10 R 208.2 - 220.0 til klar SØ av Nilsskallen og 227m NV av Storholmfluene stang
							11 G 220.0 - 246.1 til 164m S av Sugga stang
							12 W 246.1 - 250.3 till klar N av 5,5m grunne og 278m N av Hellevikflua stang
							13 R 250.3 - 256.1 til innover land
345702 33	Fjærtøftfjorden Nordfarlu Øst om Fjærtøft	62 42.0819 006 26.0446	Q R	5.6	HIB på stang 9.5	2.0	1 R 0.0 - 360.0 Rundtlysende.
345801 33	Harøyfjorden Myklebust molo, Ø Fergemolo Ø	62 43.5026 006 27.5862	Iso G 2s	6.1	LA/IB	2.4	1 G 0.0 - 360.0 Rundtlysende
345802 33	Harøyfjorden Myklebust molo, V Molo V	62 43.4983 006 27.4607	Iso R 2s	5.1	LA/IB	2.0	1 R 0.0 - 360.0 Rundtlysande
345902 33	Fjærtøfta Fjærtøft fergemolo Fjærtøftas østside	62 42.6415 006 25.3930	Iso R 2s	6.5	HIB på stang	0.8	1 R 0.0 - 360.0 Rundtlysende.

Fyrnr. Kartnr	Område Navn Beliggenhet	Posisjon	Karakter	Lys høyde [m]	Beskrivelse Høyde over grunnen [m]	Lysvidde R G W	Sektor - farge - retning - beskrivelse
346000 33	Fjørtoftfjorden Austre Vågholmen Vågholmen NØ på Fjørtoft	62 42.7642 006 25.4874	Oc (2) WRG 8s	9.5	Lyktehus 3.3	2.3	1 G 96.3 - 115.8 Fra klar N av Hellevikflua stang til klar NØ av Rengene Ø stang
						2.3	2 W 115.8 - 120.4 Til klar SV av Stabben stang
						2.8	3 R 120.4 - 141.7 Til godt klar NØ av Søre Stabberengene stang
							4 G 141.7 - 150.9 Til godt klar SV av Svartskjeret
							5 W 150.9 - 153.9 Til klar SV av Svartskjeret
							6 R 153.9 - 232.6 til klar SØ av Myklebust molo V
							7 G 232.6 - 237.8 Til klar SØ av Myklebust molo, Ø
							8 W 237.8 - 329.6 Til klar Ø av Nordfarflua lanterne
							9 R 329.6 - 345.2 Til klar Ø av Kongsneset
346001 33	Østre Vågholmen, Fjørtoftfjorden Vågholmen Håvørsundet	62 42.7295 006 25.5361	Q G	6.5	HIB på stang 11.5	1.5	1 G 0.0 - 360.0 Rundtlysende
346100 31	Harøya Brunkleggen Brunkleggen	62 44.4323 006 19.5497	Oc (3) WRG 12s	11.2	Lyktehus på varde 6.0	4.6	1 G 80.6 - 137.8 Fra over Gregorskallen 2,6m til klar NØ av Vestgjæsingen 7,4m
						4.6	2 W 137.8 - 141.7 Til klar SV av Gjæslingrynna, Gåsa og Hausane
						5.4	3 R 141.7 - 153.2 Til klar Ø av Kyrkjeskallen 6,5m og over Digerfallet 4,6m
							4 G 153.2 - 157.2 Til klar Ø av Digerfallet
							5 W 157.2 - 163.0 Til over Kviteblæja
							6 R 163.0 - 170.1 Til klar Ø av Svarteblæja
							7 G 170.1 - 174.9 Til klar Ø av Skråpen
							8 W 174.9 - 179.6 Til klar V av 4,6m V av Erkneskjera
							9 R 179.6 - 259.7 Til klar N av Storlorteosen V stang
							10 G 259.7 - 288.7 Til klar 5,9m SV av Hestebergflua
							11 W 288.7 - 295.7 Til klar NØ av Nordre Stabberengene stang
							12 R 295.7 - 304.9 Til klar NØ av Stortaren stang
							13 G 304.9 - 319.1 Til klar NØ av Rengene stang
346200 31	Harøya Oksenøyflesa Oksenøyflesa	62 44.6689 006 21.0306	Iso WRG 4s	13.1	Lyktehus på stativ 8.0	5.0	1 G 257.9 - 263.4 Fra inn mot Uksnøya til 65m N av Storlorteosen stang
						5.0	2 R 263.4 - 288.9 Til 145m SV av Rekeflua stang
						5.9	3 G 288.9 - 297.9 Til 326m SV av Hestebergflua stang
							4 W 297.9 - 310.6 Til 114m NØ av Vågholmen stang (Uksnøyfluene 3,5m og 4,5m ca. 1250m av lykta i hvit sektor)
							5 R 310.6 - 314.8 Til 117m NØ av Søre Stabberengene stang
							6 G 314.8 - 347.2 Til klar V av Gylta 3m gr
							7 W 347.2 - 8.4 Til 124m ØSØ av Joronga stang
							8 R 8.4 - 40.8 Til 252m NV av Helleboen stang
							9 G 40.8 - 48.6 Til klar NV av Storeflua 4,5m og Aglapflua 3,6m
							10 W 48.6 - 52.5 Til over Langflesfluene 7,4m og godt klar SØ av Svetlingane
							11 R 52.5 - 88.1 Til godt klar S av Flaten og klar N av Gryvleskallen
							12 G 88.1 - 109.7 Til klar NØ av Storskallen og Gamleskallen
							13 W 109.7 - 114.0 Til klar SV av Esterfallet, Godøyskallen og Gåsa
							14 R 114.0 - 134.4 Til mellom Hausane 7,4m og Digerfallet 4,6m
							15 G 134.4 - 150.5 Til over Kviteblæja
347500 32	Harøya Skipsholmen Skipsholmen	62 48.9566 006 23.2884	FI (2) WRG 10s	16.6	Lyktehus på søyle 11.5	4.4	1 G 54.9 - 65.1 Fra klar SØ av Havsteinen og SØ av Kyrkjetaen 5,5m til klar NV av Godøyskallen 9m
						4.4	2 W 65.1 - 69.9 Til klar S av 4,7m grunne S av Kopparskallen
						5.2	3 R 69.9 - 93.7 Til klar N av Leiafallet og S av Vestbåen
							4 G 93.7 - 98.8 Til klar N av Vestbåen.
							5 W 98.8 - 104.0 Til klar S av Skipsholmbåen og godt klar SV av Nordbåen
							6 R 104.0 - 216.5 Til klar NV av Tolåsflua, SØ av Vierfala og NV av Håskallen.
							7 G 216.5 - 231.6 Til klar SØ av Tolåsflua 4,7 m.
							8 W 231.6 - 247.2 Til klar NV av Bolflua 6,8 m. (6m grunne i hvitsektoren.)
							9 R 247.2 - 264.9 Til innover Grønværåbåene.
348000 32	Harøyfjorden Steinshamn St. Støholmen SØ side	62 47.2768 006 28.6333	Oc (3) WRG 10s	10.0	Lyktehus på søyle 8.7	4.6	1 R 224.3 - 256.5 Fra innover land på Finnøy til klar S av land på Gåsøya
						4.6	2 G 256.5 - 263.2 Til 165m S av Søre Røholmfluene stang
						5.4	3 W 263.2 - 268.7 Til klar N av Lillebukholmen lanterne
							4 R 268.7 - 269.9 Til klar N av Lønsettaren stang
							5 G 269.9 - 280.1 Til klar S av Håskjeret
							6 W 280.1 - 284.1 Til godt klar N av Søreflua lanterne
							7 R 284.1 - 286.6 Til akkurat klar N av Søreflua lanterne
							8 G 286.6 - 292.8 Til klar SV av Bondeflu stang og grunner S for denne
							9 W 292.8 - 307.3 Til godt klar NØ av Harnesflua stang
							10 R 307.3 - 339.8 Til klar ØNØ av Huseflua stang
							11 G 339.8 - 354.0 Til inn mot Steinshamn

Fyrnr. Kartnr	Område Navn Beliggenhet	Posisjon	Karakter	Lys høyde [m]	Beskrivelse Høyde over grunnen [m]	Lysvidde R G W	Sektor - farge - retning - beskrivelse
348012 32	Harøyfjorden Steinshamn molo	62 47.2177 006 28.7444	FI R 3s	5.0	Lantene/IB på stang	2.12	R 0.0 - 360.0
348013 32	Harøyfjorden Stølholmen Stølholmens sørside	62 47.2400 006 28.4889	Q G	5.1	HIB på stang	1.65	G 0.0 - 360.0
348202 32	Harøyfjorden Finnøy, nedre Finnøy fergekai	62 48.2301 006 30.5484	Fast R lys	7.7	Lanterne på stang	1.4	1 R 0.0 - 360.0 Rundtlysende.  Overrett med: 348204 Retning: 249.5 Beskrivelse:
348204 32	Harøyfjorden Finnøy, øvre Finnøya	62 48.1535 006 30.0990	Fast R lys	12.7	Lanterne på stang	1.5	1 R 0.0 - 360.0 Rundtlysende.  Overrett med: 348202 Retning: 249.5 Beskrivelse:
348500 32	Harøyfjorden Kvaløyklubben Kvaløysundet	62 48.9435 006 30.6290	Oc (3) WRG 10s	14.0	Lyktehus på underbygning 7.1	4.2 4.2 5.0	1 G 80.9 - 98.4 Fra Klar N av Svartskeret til Klar N av Langfallflua 2 R 98.4 - 105.6 Til mellom Oksen og Vierfalla 3 G 105.6 - 125.2 Til klar NØ av 1,7m grunne ved Løynfalla 4 W 125.2 - 136.7 Til klar SV av 9,5 m grunne Håskallen 5 R 136.7 - 166.6 Til klar Ø av Erkskeret og klar V av 4m ved Nørdre Fallet 6 G 166.6 - 179.2 Til klar Ø av Svenka 7 W 179.2 - 181.9 Til klar V av tørrfall V av Husøy 8 R 181.9 - 184.8 Til V av Store Seipinnen 9 G 184.8 - 198.7 Til klar SØ av Sveltingen 10 W 198.7 - 201.2 Til klar NV av Rugskjæret lykt 11 R 201.2 - 217.0 Til klar SØ av Little Seipinnen 12 G 217.0 - 234.5 Til klar SØ av Håskjeret stang 13 W 234.5 - 236.0 Til klar NV av Stortaren lanterne 14 R 236.0 - 291.0 Til klar SV Sandholmflua stang 15 G 291.0 - 292.5 Til godt klar SV Sandholmflua stang 16 W 292.5 - 302.5 Til klar NØ av Røholmfluene stang 17 R 302.5 - 340.0 Til klar SV av Gåsøya lykt.
349000 32	Harøyfjorden Gåsøy På Gåsøyskjæret	62 47.9637 006 31.5355	Oc (2) WRG 8s	6.0	Lyktehus på stativ 6.0	3.7 3.7 4.4	1 R 306.3 - 330.5 Fra SV av Bondeflua SV av Gåsøya til klar NØ av 6,7 m grunnen, Harøyfjorden BRB 2 G 330.5 - 341.2 Til klar V av 6,7m grunne, Harøyfjorden BRB 3 W 341.2 - 358.8 Til klar Ø av Husevikflua lanterne 4 R 358.8 - 1.7 til over Husevikflua og klar Ø av 8m grunne mot lykta 5 G 1.7 - 4.2 Til klar V av Husevikflua lanterne 6 W 4.2 - 12.1 Til godt klar Ø av Maleflua stang NB 6,6 m grunne i denne sektoren 7 R 12.1 - 61.3 Til klar NV av Steinshamn molo 8 G 61.3 - 124.0 Til klar N av Finnøy fergekai 9 R 124.0 - 143.6 Til klar NØ av Alexanderflu lanterne 10 G 143.6 - 163.2 Til klar Ø av Kvaløyklubben lykt 11 W 163.2 - 164.8 Til klar V av nordvestligste holme NV på Seterøya 12 R 164.8 - 177.4 Til inn på Seterøya
349008 32	Harøyfjorden Alexanderflu Ø av Finnøya	62 48.2241 006 31.0342	Q R	4.95	Lanterne på stang	2.0	1 R 0.0 - 360.0 Rundtlysende
349101 32	Harøyfjorden Purkenisa Håværsundet	62 48.4663 006 32.1247	FI G 3s	5.0	Lanterne på stang 8.9	1.2	G 0.0 - 360.0
349201 32	Harøyfjorden Finnværnisa	62 48.3600 006 31.5078	Q G	4.7	Lanterne på stang	0.9	1 G 0.0 - 360.0 Rundtlysende.

Fyrnr. Kartnr	Område Navn Beliggenhet	Posisjon	Karakter	Lys høyde [m]	Beskrivelse Høyde over grunnen [m]	Lysvidde R G W	Sektor - farge - retning - beskrivelse
349310 32	Harøyfjorden Grønværstabben	62 48.7935 006 33.1539	FI (2) W 5s		Lanterne på stang		1 W 0.0 - 360.0 Rundtlysende.
349402 32	Harøyfjorden Grønværnisa, Ø	62 48.5775 006 33.5908			Lanterne på stang		R 0.0 - 360.0
349411 32	Harøyfjorden Slantreskjeret, S Sør av Slantreskjeret ved Sandøy	62 49.1309 006 34.2119	Iso W 2s	4.0	HIB på stang 4.0	 2.0	1 W 0.0 - 360.0 Rundtlysande
349412 32	Harøyfjorden Grønnværa	62 48.8471 006 33.7665		5.0	Lanterne på stang	 1.0	1 R 0.0 - 360.0 Rundtlysende
349500 32	Harøyfjorden Straumsundhaugen Sandøy NV side	62 49.4635 006 34.5673	Oc WRG 6s	13.5	Lyktehus 3.3	 4.6 4.6 5.4	1 G 355.6 - 359.9 Fra godt klar Ø av Røholmfluenes sørligste stang til klar Ø av samme 2 W 359.9 - 2.1 Til klar Ø av Røholmfluenes sørligste stang 3 R 2.1 - 23.7 Til klar SØ av Grønværnisa Ø lanterne 4 G 23.7 - 101.6 Til klar NØ av Purkeflutaren og klar N av Håværets nordpynt 5 W 101.6 - 106.0 Til klar SV av Knøtten og klar S av Håværfallet lanterne 6 R 106.0 - 134.1 Til klar SV av Leiafallet stang 7 G 134.1 - 176.1 Til klar V av Stortaren stang 8 R 176.1 - 199.6 Til klar ØSØ av Nordre Holmefalla stang 9 G 199.6 - 204.3 Til klar Ø av Oddan 10 W 204.3 - 205.4 Til godt klar Ø av Oddan 11 R 205.4 - 210.9 Til klar NV av skjæra V av Åmunden.
349510 32	Harøyfjorden Håværfallet N-om Håværet	62 49.6090 006 33.7419	Q W	7.8	Lanterne på stativ 10.3	 1.1	
349601 32	Ona Stortaren N av Sandøy	62 50.2083 006 35.0190	Q G	5.6	Lanterne på stang 7.6	 1.4	1 G 0.0 - 360.0 Rundtlysende
349700 32	Harøyfjorden Slantreskjeret Ved Sandøy V side	62 49.2030 006 34.1972	Oc (3) WRG 12s	8.6	Lyktehus på underbygning 6.5	 1.6 1.6 2.0	1 G 1.8 - 3.3 Fra klar til godt klar V av N-ligste stang på Røholmfluene 2 W 3.3 - 6.3 Til klar Ø av N-ligste Røholmmane og Ø av 3,3 m grunnen S om 3 R 6.3 - 15.6 til akkurat klar V av Røholmmane 4 G 15.6 - 17.0 Til klar V av N-ligste Røholmmane og klar av skvalpeskjæra 5 W 17.0 - 20.0 Til klar Ø av Grønværnisa Ø lanterne 6 R 20.0 - 45.9 Til klar NV av stang på S Grønværet 7 G 45.9 - 146.7 Til klar NØ av Seipinnen og klar NØ av østligste Håværet 8 R 146.7 - 150.4 Til akkurat klar V av Håværfallet lanterne 9 G 150.4 - 160.0 Til klar Ø av Håværfallet lanterne 10 W 160.0 - 169.9 Til klar V av Vestre Straumsundholmen stang 11 R 169.9 - 249.3 Til innpå Sandøy havn
349701 32	Harøyfjorden Søre Størke N-om Slantreskjeret lykt	62 49.2980 006 34.2660	Q G	5.1	Lanterne på stang 8.6	 0.95	1 G 0.0 - 360.0 Rundtlysende
349702 32	Harøyfjorden Sandøy, nedre Sandøy på moloen	62 49.1776 006 34.4236	Fast R lys	10.0	Lanterne på stang	 1.0	1 R 0.0 - 360.0 Rundtlysende.  Overrett med: 349704 Retning: 54.2 Beskrivelse: Leder SE av Grønværstabben LA og NV av Grønværet
349704 32	Harøyfjorden Sandøy, øvre Sandøya	62 49.2411 006 34.6166	Fast R lys	13.8	Lanterne på stang 7.0	 1.0	1 R 0.0 - 360.0 Rundtlysende.  Overrett med: 349702 Retning: 54.2 Beskrivelse: Leder SE av Grønværstabben LA og NV av Grønværet

Fyrnr. Kartnr	Område Navn Beliggenhet	Posisjon	Karakter	Lys høyde [m]	Beskrivelse Høyde over grunnen [m]	Lysvidde R G W	Sektor - farge - retning - beskrivelse
349802 33	Harøyfjorden Husevikfluna Ø av Harøya	62 45.5466 006 31.3982	Q R	4.2	LA/SC 8.5	0.9	1 R 0.0 - 360.0 Rundtlysende.
350000 32	Harøyfjorden Ærsteinen På sørligste Sandholmene	62 48.3707 006 35.6558	Iso WRG 6s	7.0	Lyktehus 4.7	3.6 3.6 4.3	1 G 212.6 - 217.3 Fra innpå Easteinen til klar SØ av Hareidsholmfallet stang 2 W 217.3 - 228.6 Til klar NV av Flesefluene 3 R 228.6 - 237.8 Til klar S av Våpenskerfluna og N av Little Leikua 4 G 237.8 - 245.9 Til klar S av Store Leikua 5 W 245.9 - 248.7 Til klar N av Leikuffluna stang 6 R 248.7 - 253.7 Til klar S av Hyseskjertaren stang og klar N av Leikua og Little Ragnhildholmen 7 G 253.7 - 337.1 Til klar SV av Ortehella 8 W 337.1 - 31.8 Til klar SØ av Husevikfluna lanterne 9 R 31.8 - 65.7 Til klar N av nordligste Røholmene 10 G 65.7 - 94.7 Til klar N av Purkenisa lanterne 11 R 94.7 - 97.5 Til S av Grønværnisa Ø lanterne.
350500 33	Grunnefjorden Kleppskjær På Kleppskjæret	62 44.3286 006 44.5201	FI (2) WRG 10s		Lyktehus på stativ	5.7 5.7 7.1	1 G 86.2 - 106.1 Fra innpå Buaneset til 652m NØ av Blea varde. 2 W 106.1 - 108.5 Til klar SV av Bondefluene og 455m SV av Bondeflua stang. 3 R 108.5 - 133.0 Til 106m NØ av Søreflua lanterne. 4 G 133.0 - 153.4 Til 369m Ø av Hellefluna lanterne. 5 W 153.4 - 156.9 Til klar V av Matløysa og 458m V av Kobbeskjær, SV lanterne. 6 R 156.9 - 221.9 Til klar NV av Grunnflua 4,4m og Gullholmfluin 5,5m. 7 G 221.9 - 247.0 Til godt klar S av Tangeneset/Aukraneset. 8 W 247.0 - 249.7 Til 67m N av Kjerringholmen. 9 R 249.7 - 280.7 Til klar N av Steinane stake. 10 G 280.7 - 328.3 Til 118m NØ av Hellerflua stang. 11 R 328.3 - 349.4 Til inn mot Hellarenden.
350511 33	Grunnefjorden Søreflua SØ for Orta	62 45.4043 006 41.8160	FI G 3s	7.2	Lanterne på stativ 12.8		1 G 0.0 - 360.0 Rundtlysende
350513 32	Grunnefjorden Kobbeskjær, SV Matløysdjupe	62 46.5598 006 43.0259		7.65	LA/SC 13.1	2.0	1 G 0.0 - 360.0 Rundtlysende
351000 32	Grunnefjorden Midtjordskjæra Østre Midtjordskjæret	62 46.3336 006 46.4435	Iso WRG 6s	8.2	Lyktehus på søyle 7.2	4.9 4.9 6.2	1 G 230.2 - 271.0 Fra 107m SØ av Orholmskjæra til 76m S av Snelletaren LA 2 W 271.0 - 272.6 Til klar N av Kjerringholmen og 108m N av Rendelen stang 3 R 272.6 - 277.5 Til 75 m SV av sørligste Snella. 4 G 277.5 - 278.5 Til 150m SV av sørligste Snella. 5 W 278.5 - 281.9 Til 98m NØ av Sæmundsholmen. 6 R 281.9 - 308.1 Til godt klar SV av Maurungskjæret og godt klar Ø av Kalveskjæret 7 G 308.1 - 10.9 Til klar V av Steinane stake 8 W 10.9 - 17.1 Til 84m Ø av Hellerflua stang 9 R 17.1 - 54.0 Til 128m SØ av Bondeflua stang 10 G 54.0 - 71.0 Til 338m NV av Søreflua lanterne 11 W 71.0 - 91.5 Til klar 203m S av Håskjæret 12 R 91.5 - 110.8 Til 168m NØ av Littlebukkholmen lanterne 13 G 110.8 - 116.1 Til 341m NØ av Helleflua lanterne. 14 W 116.1 - 119.6 Til 142m SV av Matløyskjæra. 15 R 119.6 - 230.2 Til første grense
351012 32	Grunnfjorden Horrem	62 47.6072 006 47.9191	Q R	4.8	Lanterne på stang	2.0	R 0.0 - 360.0
351016 33	Grunnefjorden Kvernholmen	62 45.6880 006 49.4330	FI R 3s	5.5	7.9	2.9	R 0.0 - 360.0
351032 32	Grunnfjorden Steinskerflua Steinskjæret	62 46.3249 006 52.6474	Q R	4.9	Lanterne på stang	2.0	1 R 0.0 - 360.0 Rundtlysende

Fyrnr. Kartnr	Område Navn Beliggenhet	Posisjon	Karakter	Lys høyde [m]	Beskrivelse Høyde over grunnen [m]	Lysvidde R G W	Sektor - farge - retning - beskrivelse
351051 33	Grunnfjorden Sunnbøholmen Sunnbøholmen	62 45.0400 006 54.9576	Q G	6.6	Lanterne/IB over trekant	1.2	G 0.0 - 360.0
351052 33	Grunnfjorden Bollholmen Bollholmen	62 45.1208 006 55.2273	Q R	5.0	Lanterne/IB på trekant	1.1	R 0.0 - 360.0
351057 33	Julsundet/Grunnfjorden Geitskinnflua Geitskinn skjæret	62 44.9625 006 55.7388	Q G	8.0	Lanterne/IB på trekant	2.7	G 0.0 - 360.0
351102 33	Grunnfjorden Forholmen Bollsundet	62 45.4411 006 54.6118	Q R	5.3	LA/SC 8.15	1.8	1 R 0.0 - 360.0 Rundtlysende
351104 33	Grunnfjorden Skarvholman N av Otrøya	62 45.3705 006 51.9962	Q R	8.5	Lanterne på stang 5.7	2.7	1 R 0.0 - 360.0 Rundtlysende
351602 32	Grunnfjorden Litlebukholmen Ø av Orta	62 47.2767 006 40.4570	Q R	6.1	Lanterne på stang	2.0	1 R 0.0 - 360.0 Rundtlysende
351610 32	Harøyfjorden Helleflua Matlausdjupet	62 47.4299 006 40.6461	FI (2) W 5s	6.3	Lanterne på stang 9.5	1.2	1 W 0.0 - 360.0 Rundtlysende
351661 32	Grunnfjorden Orten molo Orta	62 47.1650 006 39.1850	FI G 3s	5.5	LA/NE 3.5	0.7	G 0.0 - 360.0
351802 32	Gossa Småge, nedre (privat) 160m nedenfor øvre lanterne	62 48.4175 006 45.9638	Fast R lys	8.0	LA/NE 7.1	0.9	1 R 0.0 - 360.0 Rundtlysende Overrett med: 351902 Retning: 48.7 Beskrivelse: Overrettlinjen leder klar SÆ av Kjølningane og kloss i 3,6m grunne NV av Vetholme
351902 32	Gossa Småge, øvre Over fergekai på Småge	62 48.4743 006 46.1058	Fast R lys	14.0	LA/NE 7.9	0.9	1 R 0.0 - 360.0 Rundtlysende Overrett med: 351802 Retning: 48.7 Beskrivelse: Overrettlinjen leder klar SÆ av Kjølningane og kloss i 3,6m grunne NV av Vetholme
352110 32	Gossa Sandskjærflua NV av Gossa	62 51.0469 006 46.6360	Q W	4.0	Lanterne på stang 7.3	3.6	1 W 0.0 - 360.0 Rundtlysende.
352200 32	Tangefjorden Kvitskjær Matløysdjupet	62 47.7413 006 43.3994	Oc (2) WRG 8s	7.5	Lyktehus på søyle 6.0	4.3 4.3 5.5	1 R 203.1 - 219.2 Fra klar V av Bekkerholmen til 53m NV av Teistholmen 2 G 219.2 - 250.7 Til 134m S av Vetholmen 3 W 250.7 - 256.6 Til 150m N av Grønneskjæret 4 R 256.6 - 342.7 Til 375m V av Kobbekjæra stang 5 G 342.7 - 33.1 Til klar NV av Mågerøyrengene 6 W 33.1 - 53.9 Til 191m SØ av Håskjæret 7 R 53.9 - 73.6 Til 119m N av Litlebukholmen lanterne 8 G 73.6 - 108.3 Til 136m NØ av Ortebardane 9 W 108.3 - 126.4 Til 200m SV av Kuhloltaren stang 10 R 126.4 - 156.8 Til innover Skarvholmen

Fyrnr. Kartnr	Område Navn Beliggenhet	Posisjon	Karakter	Lys høyde [m]	Beskrivelse Høyde over grunnen [m]	Lysvidde R G W	Sektor - farge - retning - beskrivelse
352201 32	Tangefjorden Kvitiskjæra, SØ Matløysdjupet	62 47.6552 006 43.6836	Q G	6.7	Lanterne på stang 6.5	3.54	1 G 0.0 - 360.0 Rundtlysende
352300 32	Gossa Kjølingen På Kjølingen	62 50.4104 006 45.5472	Iso WRG 6s	11.0	Lyktehus 3.0	2.3 2.3 3.1	1 R 268.7 - 283.2 Fra innover land på Karlsholmskjæret til 22 m N av Rundeskjæret 2 G 283.2 - 335.2 Til klar V av Midtkjølingen og 134m V av Sinkelen stang 3 R 335.2 - 27.5 Til midt mellom Hysa stang og Værtaren stang og 128m SØ av Ragnhildholmane 3 R 65.5 - 97.4 Til klar S av Okseboglflua 2,9m og 655 m N av Flatflesa fyrstårn 4 G 97.4 - 108.0 Til klar N av 7,9m grunne Ø av Okseboglflua av Okseboglfluene 4 G 27.5 - 59.5 Til 98 m N av Leikufllu stang 5 W 108.0 - 137.5 Til 138 m SV av Krabben varde. 5 W 59.5 - 65.5 Til 65 m S av Store Leikua 6 R 137.5 - 153.7 Til midt i Orsholmsundet og 226m Ø av Orsholmen 7 G 153.7 - 171.1 Til klar V av Årholmskjæret (2 m)
352500 32	Saltsteinsleia Flatflesa Nordøst i Harøyfjorden	62 50.3047 006 41.3511	Oc (3) WRG 10s	17.3	Lyktehus på søyle 13.7	7.6 7.6 8.6	1 R 5.5 - 24.5 Fra 120m V av Ystøyflua stang til 336m SØ av Stongholmen. 2 G 24.5 - 38.6 Til 250m NV av Kobbeskjæra. 3 W 38.6 - 49.3 Til 182m SØ av S-ligste stang på Røholmfluene. 4 R 49.3 - 115.0 Til 111m NØ av Oterholmen. 5 G 115.0 - 143.7 Til klar NØ av Skulken og 567 Ø av Kråka varde. 6 W 143.7 - 146.9 Til klar V av Ytre Sveinen og 396m SV av Store Åmunden. 7 R 146.9 - 148.3 Til klar V av Inste Søstra 4,7m og V av Sveinan 6,4m. 8 G 148.3 - 196.4 Til 366m SØ av Fausken stang. 9 W 196.4 - 202.7 Til 127m NV av Krabben LA. 10 R 202.7 - 213.3 Til klar V av Orholmbogang stang. 11 G 213.3 - 242.5 Til 149m NV av Jakteflua stang og klar N av Tvinnitla. 12 R 242.5 - 254.7 Til klar S av Søre jakteflua og 204m S av Årholmen. 13 G 254.7 - 268.6 Til klar S av Kjølingen og 53m N av Rundeskjæret. 14 R 268.6 - 298.1 Til 490m NØ av Litle Ragnhildholmen.
352601 32	Ona Vetholmen Vest av Gossa	62 48.3383 006 45.8414	FI G 3s	7.0	HIB på stang 7.6	2.0	1 G 0.0 - 360.0 Rundtlysande
352602 32	Ona Nørdsteøya V av Gossa	62 48.9072 006 43.1730	Iso R 2s	6.6	HIB på stang 8.6	1.324	1 R 0.0 - 360.0 Rundtlysende
352603 32	Ona Lamholmskjæra Vest av Gossa	62 48.4035 006 45.0606	Iso G 2s	6.4	HIB på stang 9.1	1.73	1 G 0.0 - 360.0 Rundtlysende
352605 32	Gossen Røssøyvågen NV av Røssøyvågen	62 49.3293 006 47.4765	FI G 5s	5.0	Lanterne på stang	1.1	1 G 0.0 - 360.0 Rundtlysende
352607 32	Gossen Larsholmen Røssøyvågen	62 49.1378 006 48.0627	FI (2) G 5s	5.0	Lanterne på stang	1.0	1 G 0.0 - 360.0 Rundtlysende
352610 32	Saltsteinsleia Tordivelen	62 49.0425 006 42.9184	FI (2) W 5s		Lanterne på stang		1 W 0.0 - 360.0 Rundtlysende.
352620 32	Ona Vindeva Vest av Gossa	62 48.4688 006 44.6770	FI W 5s	6.5	Lanterne på stang 5.4	1.29	1 W 0.0 - 360.0 Rundtlysande
353002 32	Ona Revskjæret SØ av Ona	62 50.6369 006 35.1245	FI R 3s	8.5	Lanterne på varde 8.0	1.3	1 R 0.0 - 360.0 Rundtlysende

Fyrnr. Kartnr	Område Navn Beliggenhet	Posisjon	Karakter	Lys høyde [m]	Beskrivelse Høyde over grunnen [m]	Lysvidde R G W	Sektor - farge - retning - beskrivelse
353100 32	Ona Rugskjæret På Rugskjæret	62 50.8313 006 32.4279	Iso WRG 6s	9.1	Lyktehus på søyle 9.5	4.2 4.2 5.0	1 R 65.2 - 103.9 Fra 598m NV av Store Seipinnen til midt mellom Svenka og Nørdre fallet 2 G 103.9 - 234.5 Til 186m SØ av Stabben stang 3 W 234.5 - 245.4 Til 74m NV av Sæbjørnfalla stang 4 R 245.4 - 325.3 Til 177m NØ av Leiafallet stang 5 G 325.3 - 11.8 Til V av Lille Seipinnen 6 W 11.8 - 22.8 Til 519m SØ av Store Seipinnen (4,9m grunne i hvit sektor 760m fra lykta) 7 R 22.8 - 37.9 Til 112m SØ av Store Seipinnen 8 G 37.9 - 55.3 Til 244m NV av vestligste Store Seipinnen 9 W 55.3 - 65.2 Til første grense
353101 32	Ona Hummarskjera, Ø S av Ona	62 50.9100 006 33.6707	Iso G 2s	5.0	Lanterne på stang 7.9	1.1	1 G 0.0 - 360.0 Rundtlysande
353102 32	Ona Hummarskjera, V S av Ona	62 50.8892 006 33.5311	Iso R 2s	5.0	Lanterne på stang 8.4	1.0	1 R 0.0 - 360.0 Rundtlysande
353500 32	Ona Ona På Onakalven	62 51.8043 006 32.6181	FW FIR 30s	40.0	Fyrbygning med tårn 14.7	15.1 18.4	1 W 0.0 - 360.0 Rundtlysende hvit, rød blink hvert 30 sekund  Racon Signal: Morsetegn O m/utstrekning 0.0 n.mil Type: (FA) Frequency Agile
353600 32	Ona Tvinitla På Tvinitla	62 51.9922 006 32.9226	Oc WRG 6s	12.5	Lyktehus på varde 6.5	3.0 3.0 4.0	1 G 72.3 - 99.3 Fra innpå Kongleskjeret til klar N av Langflua 2 W 99.3 - 102.7 Til godt klar S av Søre Vevlungane 3 R 102.7 - 130.0 Til klar SV av Lørken 7m grunne og kloss i Lørkegrunnen 9,5m grunne 4 G 130.0 - 243.4 Til 104m S av Klimpetussen 5 W 243.4 - 249.0 Til 157m N av Håbranden 6 R 249.0 - 259.6 Til klar N av Røssholmen og S av 7,9m grunne 7 G 259.6 - 289.0 Til 222m SV av Holmefalla stang 8 W 289.0 - 291.6 Til 254m NØ av Sæbjørnfalla stang 9 R 291.6 - 319.4 Til 223m NØ av Revskjeret lanterne 10 G 319.4 - 337.1 Til V av Oterholmtaren vest stang  Overrett med: 353710 Retning: 319.4 Beskrivelse: Leder inn til Ona i retning 319 gr.
353651 32	Ona Ona molo	62 51.8643 006 32.8800	FI G 3s	5.5	3.5	2.0	G 0.0 - 360.0
353710 32	Ona Oterholmtaren NØ av Ona	62 51.7725 006 33.3352	FI W 2s	6.0	Lanterne på stativ 8.0	1.4	1 W 0.0 - 360.0 Rundtlysende.  Overrett med: 353600 Retning: 319.4 Beskrivelse: Leder inn til Ona i retning 319 gr.

Fyrnr. Kartnr	Område Navn Beliggenhet	Posisjon	Karakter	Lys høyde [m]	Beskrivelse Høyde over grunnen [m]	Lysvidde R G W	Sektor - farge - retning - beskrivelse
354000 32	Ona Husøy Øyas Vestside	62 51.5242 006 32.2476	Oc (2) WRG 8s	28.0	Lyktehus på søyle 10.0	4.7	1 G 54.6 - 60.8 Fra innover av Leiskjæra til 380m N av Skipsholmen
						4.4	2 W 60.8 - 63.3 til klar S av Kviga 4,4m og godt klar S av Skipsholmbåen
						6.6	3 R 63.3 - 77.9 til klar S av Horsfalla
							4 G 77.9 - 85.2 til klar N av Løynfalla
							5 W 85.2 - 92.8 til godt klar S av Degeren
							6 R 92.8 - 95.9 til klar S av Hettebåen og kloss S av Degeren
							7 G 95.9 - 100.2 til klar N av Degeren
							8 R 100.2 - 115.2 til klar SV av Rembåen, klar Ø av Langflua og N av Hettebåfluene
							9 G 115.2 - 148.5 til klar Ø av Vevlungane og 300 m Ø av Gravskjæret varde
							10 W 148.5 - 151.5 til god V av Lurken og 486 m Ø av Gravskjæret varde
							11 R 151.5 - 154.6 Til kloss i V av 7m grunne Lurken
							12 G 154.6 - 157.7 til klar Ø av Lurken 7m og Lurkegrunnen 9,5m
							13 W 157.7 - 162.5 til 390 m V av Søre Oddane
							14 R 162.5 - 192.1 til mellom Oddane og Skåra
							15 R 252.6 - 259.4 Fra innpå Røssholmen til 179m S av Synnøvskjæret og klar N av Nordre Holmefalla stang
							16 G 259.4 - 289.3 til SV av Sandøyklakken stake
							17 W 289.3 - 297.4 til klar NØ av Hareidsholmane og 335m NØ av Revskjæret lanterne
							18 R 297.4 - 301.3 Til klar N av 4m grunne og 139m NØ av Revskjæret lanterne
							19 G 301.3 - 332.7 til 90 m V av Håskjæret stang
							20 W 332.7 - 334.9 til 350m Ø av Leiafallet stang
							21 R 334.9 - 357.6 til V av Rugskjæret lykt.
354501 32	Saltsteinsleia Krabben På varden	62 51.8366 006 42.9151	Iso G 2s	14.7	Lanterne på varde 15.1	3.9	1 G 0.0 - 360.0 Rundtlysende.
355000 32	Fræna Bjørnsund Møya Ø side	62 53.7396 006 48.9530	Oc (2) WRG 8s	26.0	Fyrbygning med tårn 9.0	9.1	1 G 52.1 - 62.0 Fra innpå Orsholmen til 210m N av Orholmog, V stang
						8.6	2 W 62.0 - 68.8 Til klar S av Kløvningstaren og 2m grunne S av Kløvningen og 330m S av Kløvningen
						11.6	3 R 68.8 - 99.0 Til 140m N av Ertnekkjæret og 250m S av Straumskjæret
							4 G 99.0 - 138.1 Til godt klar Ø av 10m grunne Klakken
							5 W 138.1 - 161.3 Til klar V av Karl med hammeren
							6 R 161.3 - 164.3 Til V av Karl med hammeren
							7 G 164.3 - 176.7 Til godt klar Ø av Turiskallen
							8 W 176.7 - 190.9 Til V av 20m Godklakken
							9 R 190.9 - 199.9 Til klar V av Gotråshammeren og klar V av 5m grunne Kolbeinsflua
							10 G 199.9 - 211.9 Til klar NV av 7,7m Fonnin, klar NV av Lyroddan og klar SØ av Skortaren
							11 R 211.9 - 241.2 Til 500m N av Oddene varde
							12 G 241.2 - 265.0 Til 587m S av Oddane lanterne
		Racon Signal: Morsetegn B m/utstrekning 0.0 n.mil Type: (FA) Frequency Agile					
355010 32	Bud Klakken Bjørnsund	62 56.6743 006 42.8980	VQ (3) W 5s		Lysbøye	4.5	1 W 0.0 - 360.0 Rundtlysende
355100 32	Bjørnsund Hammerøyskjæret Hammerøyskjæret	62 53.2984 006 49.0846	Iso WRG 6s	6.3	Lyktehus 4.5	3.2	1 R 257.4 - 283.2 Fra inn over land på Bjørnøya til 95m S av Vagrasholman
						3.2	2 G 283.2 - 307.7 Til klar SV av 8m grunne NØ av Kristiholmen
						4.2	3 W 307.7 - 312.3 Til 105m NØ av Kristiholmen
							4 R 312.3 - 336.0 Til klar V av Svartskjæret og 204m V av Tvinnitta
							5 G 336.0 - 350.0 Til 147m V av Engholmflua stang
							6 W 350.0 - 21.0 Til 161m Ø av Skofta stang
							7 R 21.0 - 26.9 Til 86m SØ av Bjørnen stang
							8 G 26.9 - 132.0 Til klar NØ av Søreggfluin 7,5m og 1740m NØ av Galderskjæra varde
							9 W 132.0 - 136.0 Til 86m SV av Måøya
							10 R 136.0 - 144.1 Til innover Måøya

Fyrnr. Kartnr	Område Navn Beliggenhet	Posisjon	Karakter	Lys høyde [m]	Beskrivelse Høyde over grunnen [m]	Lysvidde R G W	Sektor - farge - retning - beskrivelse
355500 32	Saltsteinsleia Søre Orholmskjæret Indreleia	62 51.9829 006 46.5083	Oc (2) WRG 8s	7.5	Lyktehus på stativ 6.0	2.2 2.2 3.0	1 G 241.2 - 242.4 Fra 123m SØ av Bjørnen stang til 153m SØ av Bjørnen stang 2 W 242.4 - 260.2 til 122m N av Tivinnilla 3 R 260.2 - 291.8 til midt i sundet og klar SV av Håskjæra og SV av Tjørholmen 4 G 291.8 - 359.9 til 103m V av Sandskjærflua LA 5 W 359.9 - 4.9 til 79m Ø av Søre Jaktflu stang 6 R 4.9 - 38.2 til 147m SØ av Skjærflu stang 7 G 38.2 - 49.6 til 120m NV av Skjærflu stang 8 W 49.6 - 68.7 til klar S av Littlegrøningen og Grøningsknubban 9 R 68.7 - 88.3 til 178m N av Krabben LA 10 G 88.3 - 104.6 til over Storgroningen
356011 32	Buadjupet Oddane Oddane	62 54.2056 006 52.7168	FI G 3s	9.8	Lanterne på stativ 13.8	3.75	1 G 0.0 - 360.0 Rundtlysende.
356012 32	Skjerlingen øst Skjerlingen Harøyfjorden	62 53.5051 006 52.4060	Q R	8.3	Lanterne på stang	2.1	1 R 0.0 - 360.0 Rundtlysende
356100 32	Bud Storsundet Nørdre Odden Ø side	62 54.4882 006 53.3698	FI (2) WRG 10s	12.9	Lyktehus på søyle 6.0	2.5 2.5 3.4	1 G 100.1 - 109.0 Fra S av Rundkippen til klar N av YtreKjerringfluin og 1148m N av Kippen. 2 W 109.0 - 122.9 Til klar SV av Simonflua. 3 R 122.9 - 139.2 Til klar V av Fonnin. 4 G 139.2 - 156.7 Til klar Ø av Fonnin. 5 W 156.7 - 164.6 Til klar V av Terningen og Gardsbonden 6 R 164.6 - 170.6 Til mellomTerningen og Bardan/Langbaken 7 G 170.6 - 326.0 Til 255m V av Harøyodden lykt. 8 W 326.0 - 353.0 Til 200m Ø av Svansholmen. 9 R 353.0 - 0.8 Til innpå Svansholmen.
356202 32	Buadjupet Bud molo På molohodet	62 54.2674 006 54.3141	Iso R 2s	5.0	Lanterne på stang med IB 3.5	2.1	1 R 0.0 - 360.0 Rundtlysende
356711 32	Harøysundet Harøysund, S	62 52.8443 006 56.3377	Q G	10.0		2.9	G 0.0 - 360.0
356712 32	Harøysundet Ospholmen Ospholmen	62 53.0195 006 56.5120	Q R	10.0	LA/SC	2.7	R 0.0 - 360.0
356713 32	Harøysundet Harøysund, N På 1m båe ved Harøys nv side	62 53.0927 006 56.8689	FI G 3s		LA/SC 8.4	2.7	G 0.0 - 360.0
356714 32	Harøyfjorden Harøysund Harøysundet	62 53.2986 006 57.2397	FI R 3s		Lysbøye	0.7	1 R 0.0 - 360.0 Rundtlysende
356715 32	Harøysundet Gulljorda Gulljorda	62 53.2044 006 57.3584	Q G	7.3	LA/SC	0.5	G 0.0 - 360.0
356720 32	Harøysundet Lamholmgrunnen, SV Lamholmen	62 53.2867 006 57.5933	Q W	7.3	LA/SC 5.1	1.4	W 0.0 - 360.0

Fyrnr. Kartnr	Område Navn Beliggenhet	Posisjon	Karakter	Lys høyde [m]	Beskrivelse Høyde over grunnen [m]	Lysvidde R G W	Sektor - farge - retning - beskrivelse
356800 32	Harøyfjorden Harøyodden På Harøyoddens V pynt	62 52.7081 006 56.3186	Oc WRG 4s	18.8	Lyktehus på underbygning 6.0	3.7 3.7 4.8	1 G 315.0 - 316.6 Fra 456m SV av Digerhalsen lanterne til 550m SV av Digerhalsen. 2 W 316.6 - 332.1 Til 136m Ø av Steinsneset lanterne. 3 R 332.1 - 347.8 Til 46m Ø av Selnesskjæret lanterne. 4 G 347.8 - 73.8 Til klar N av Djupsundholmtaren stake. 5 W 73.8 - 80.5 Til klar S av Kleppskjærtaren 3,5m og klar S av Skolten 1,7m. 6 R 80.5 - 104.4 Til 130m N av Ternskjærtaren stang. 7 G 104.4 - 118.5 Til 278m NØ av Skjerlingen lanterne. 8 W 118.5 - 127.7 Til 339m SV av Oddane lanterne. 9 R 127.7 - 144.8 Til 55m SV av Søre Kipperholmen.
356812 32	in Harøy Harøyodden overrett Harøyfjorden	62 52.6966 006 56.2942	Fast R lys	19.0	Lanterne på stang 6.5	11.9	1 R 121.2 - 129.2 Leder inn Buadjupet  Overrett med: 356822 Retning: 125.3 Beskrivelse: Leder inn Buadjupet
356822 32	Degerhalsen Degerhalsen Harøyfjorden	62 51.6954 006 59.4012	Fast R lys	35.0	Lanterne på stang 6.4	12.3	1 R 121.2 - 129.2 Leder inn Buadjupet  Overrett med: 356812 Retning: 125.3 Beskrivelse: Leder inn Buadjupet
356834 32	Harøyfjorden Selnesskjæret N av Nyhamna	62 51.5504 006 56.8151	Iso R 2s	6.2	LA/NB	0.9	R 0.0 - 360.0
357020 32	Gossa Skatsundflu Nyhamna	62 51.1996 006 56.9877	VQ (3) W 5s		Lysbøye	1.4	W 0.0 - 360.0
357022 32	Gossa Gildreneset Nyhamna	62 51.1300 006 57.2621	FI R 3s		lysboye		R 0.0 - 360.0
357106 32	Harøyfjorden Steinsneset Østspissen av Aukra	62 50.9754 006 58.1489	FI R 3s	6.0	LA/SC	1.7	R 0.0 - 360.0
357107 32	Herringen Herringen Julsundet	62 50.3400 006 59.0682	FI G 3s	4.4	Lanterne på stang	2.9	G 0.0 - 360.0
357500 32	Julsundet Hogsneset Langneset	62 49.5149 006 57.7094	Oc WRG 6s	5.0	Lyktehus 3.0	5.8 5.8 7.2	1 G 175.9 - 190.1 Fra 91m Ø av Eikremsbåen stang til 109m Ø av Steinsneset HIB. 2 W 190.1 - 212.1 Til 166m V av Herringen lanterne. 3 R 212.1 - 246.3 Til 196m S av Hamneset HIB. 4 G 246.3 - 257.6 Til 133m S av Nesaflua lanterne. 5 W 257.6 - 259.2 Til 113m N av Håskjæret lanterne. 6 R 259.2 - 352.5 Til 76m V av Lauvholmen 7 G 352.5 - 358.7 Til klar V av Hardbrakneset. 8 W 358.7 - 6.3 Til 280m Ø av Kua lanterne. 9 R 6.3 - 19.2 Til klar Ø av Nørðholmen.
357511 33	Frænfjorden Håskjæret	62 49.8708 007 2.5300	FI G 3s	5.2	Lanterne på stang 6.1	1.6	1 G 0.0 - 360.0 Rundtlysende
357512 32	Hamneset Hamneset Julsundet	62 50.0334 006 59.7251	FI R 3s	5.5	HIB sjø på trekant	1.63	1 R 0.0 - 360.0 Rundtlysende

Fyrnr. Kartnr	Område Navn Beliggenhet	Posisjon	Karakter	Lys høyde [m]	Beskrivelse Høyde over grunnen [m]	Lysvidde R G W	Sektor - farge - retning - beskrivelse
357514 33	Frænfjorden Nesaflua	62 50.0660 007 2.4708	Q R	4.2	Lanterne på stang 8.2	1.5	1 R 0.0 - 360.0 Rundtlysende
357602 32	Julsundet Nærbøvågen, øvre Nærbøvågen	62 49.0768 006 53.6760	Fast R lys	16.6	LA/NB 8.1	0.5	1 R 0.0 - 360.0 Rundtlysende  Overrett med: 357704 Retning: 296.4 Beskrivelse: Overrettlinjen leder mellom tørrfall SV av Nærbøstrand og tørrfall Ø av Nautnes
357704 32	Julsundet Nærbøvågen, nedre Nærbøvågen	62 49.0419 006 53.8301	Fast R lys	10.7	LA/NB 7.0	0.5	1 R 0.0 - 360.0 Rundtlysende  Overrett med: 357602 Retning: 296.4 Beskrivelse: Overrettlinjen leder mellom tørrfall SV av Nærbøstrand og tørrfall Ø av Nautnes
357810 33	Julsundet Kua SØ av Gossa	62 45.9860 006 56.5208	Iso W 2s	6.9	Lanterne på varde 8.3	2.2	1 W 0.0 - 360.0 Rundtlysende.
358000 33	Julsundet Julholmen Sundets ø side	62 44.0992 006 58.1140	Oc (2) WRG 8s	8.4	Lyktehus 3.0	4.7 4.7 6.0	1 G 331.7 - 340.2 Fra innpå Juneset til 181m V av Juneset. 2 W 340.2 - 25.4 til 140m SØ av Heggneset. 3 R 25.4 - 130.7 til 103m NØ av Geitskinnflua HIB. 4 G 130.7 - 150.4 til 120m Ø av Flatholmen. 5 W 150.4 - 156.6 til 152m V av Kua lanterne. 6 R 156.6 - 157.6 til 82m V av Kua lanterne. 7 G 157.6 - 161.8 til 192 Ø av Kua Lanterne 8 W 161.8 - 178.5 til klar V av Hollingsholmen og Hardbrakneset 9 R 178.5 - 197.0 til kloss i Langneset
358021 33	Julsundet Frihamnsnagen Mordalsvågen	62 43.6713 006 58.8350	Q G	7.5	HIB på stang 9.0	0.8	1 G 0.0 - 360.0 Rundtlysende
358022 33	Julsundet Klarneset Klarneset	62 43.8006 006 58.7222	Q R	7.15	Lanterne/IB over trekant	1.04	R 0.0 - 360.0
358402 33	Brattvåg Hellandshamn Indre VNV av Grasskjeret	62 36.8319 006 27.0465	Q R	6.2	HIB på stang 10.2	1.1	1 R 0.0 - 360.0 Rundtlysende
358404 33	Brattvåg Hellandshavn	62 36.8922 006 27.0999		9.3	14.3	2.0	R 0.0 - 360.0
358500 33	Midfjorden Boltholmen Samsfjorden	62 36.6432 006 26.9841	Oc (2) WRG 8s	7.0	Lyktehus på underbygning 5.7	2.3 2.3 2.8	1 G 128.7 - 145.8 Fra inn på Arhaugneset til 110m NØ av østligste Raudholmane 2 W 145.8 - 173.4 Til 93m V av Hellandshamn Indre, HIB 3 R 173.4 - 231.2 Til 26m SØ av Grasskjeret 4 G 231.2 - 234.9 Til 33m N av kai i Hellandshamna 5 R 234.9 - 307.7 Til inn på småbåthavna i Hellandsvika 6 G 307.7 - 331.4 Til 131m SV av Risvikneset 7 W 331.4 - 345.1 Til 31m Ø av Brattholmen 8 R 345.1 - 359.4 Til akkurat klar V av Brattholmen 9 G 359.4 - 0.2 Til 33m V av Brattholmen 10 W 0.2 - 2.2 Til 32m Ø av Brattvågterminalen kai 11 R 2.2 - 12.8 Til inn på Kjeholmen.
358501 33	Brattvåg Boltholmen På Boltholmen i Samsfjord	62 36.6424 006 26.9891	Q G	6.5	HIB på stang 5.0	1.0	1 G 0.0 - 360.0

Fyrnr. Kartnr	Område Navn Beliggenhet	Posisjon	Karakter	Lys høyde [m]	Beskrivelse Høyde over grunnen [m]	Lysvidde R G W	Sektor - farge - retning - beskrivelse
358502 33	Brattvåg Grøtholmen SV av Grøtholmen	62 36.6182 006 27.1975	Q R	6.5	HIB på stang 10.5	1.0	1 R 0.0 - 360.0 Rundtlysende
358600 33	Midfjorden Drønenholmen På Drønenholmen	62 38.2407 006 31.1214	Oc (2) WRG 8s	15.6	Lyktehus 3.2	3.3 3.3 3.9	1 G 240.8 - 253.6 Fra inn på Flesjebukta til klar S av Oksvollneset 2 W 253.6 - 274.4 til klar N av Båtsteinneset 3 R 274.4 - 277.3 til klar N av Tennøya 4 G 277.3 - 292.6 til klar SV av skjær V av Tennøya 5 W 292.6 - 294.3 til klar NØ av Baraldsnesholmen 6 R 294.3 - 298.4 til klar SV av Baraldsnesholmen, og inn mot Baraldsneset 7 G 298.4 - 55.9 til 149m NV av Hellandshavn lanterne 8 R 55.9 - 63.3 til 700m NV av Hellandshavn lanterne 9 G 63.3 - 76.9 til klar N av Haugnes lykt 10 W 76.9 - 83.6 til klar S av 8m grunne SØ av Raudholmene lykt 11 R 83.6 - 92.3 til akkurat klar N av Raudholmene 12 G 92.3 - 97.7 til godt N av 14m grunne N av Raudholmene lykt 13 W 97.7 - 135.3 til 132m SV av Eiremsneset 14 R 135.3 - 137.7 til 116m SV av Eiremsneset
358606 33	Midfjorden Skjæret Skjæret	62 38.2403 006 30.6821	FI R 3s		HIB på stang	2.9	1 R 0.0 - 360.0 Rundtlysende
358612 33	Midfjorden Littleholmen S av Dryna ferkekai	62 38.2488 006 31.5629	Q R	6.5	HIB på stang 7.5	1.5	R 0.0 - 360.0
358712 33	Vatnefjorden Nordfarneset V av Løvøya	62 36.6141 006 35.1677	FI R 5s	5.5	Lanterne på stang 8.0	2.2	1 R 0.0 - 360.0 Rundtlysende
358713 33	Vatnefjorden Inste Lauvsnesbåen Ø av Inste Lauvsneset	62 35.1807 006 36.7801	FI G 5s	5.5	Lanterne på stang 10.0	2.2	1 G 0.0 - 360.0 Rundtlysende
358800 33	Harøyfjorden Drønesundvågen Midøy	62 39.7326 006 34.2548	Oc WRG 6s	7.3	Lyktehus på søyle 6.7	2.7 2.7 3.3	1 G 277.9 - 61.3 Fra innover moloen i Drynjasundsvågen til 88m NV av Dryna 2 W 61.3 - 78.8 til 141m S av Syneldskjæret 3 R 78.8 - 91.8 til 75m N av Syneldskjæret 4 G 91.8 - 122.3 til 140m NØ av Stabben stang 5 W 122.3 - 160.4 til 296m V av Sjurflua stang 6 R 160.4 - 197.6 til over Stordalskjæra N stang
359000 33	Midtfjorden Midsund Kvaløy v pynt	62 42.5117 006 39.2183	Oc (2) WRG 8s	6.8	Lyktehus 3.0	2.9 2.9 3.5	1 G 358.9 - 4.3 Fra inn på Jørholmene til 82m V av Gjølholmene lanterne 2 W 4.3 - 10.3 til 46m Ø av Fetaholmen 3 R 10.3 - 16.7 til 97m SØ av Kremmarberget 4 G 16.7 - 91.5 til 385m N av Steinflua stang 5 W 91.5 - 119.5 til 192m S av Grøtneset 6 R 119.5 - 216.1 til 116m NV av Tustra varde 7 G 216.1 - 220.0 til 67m NV av Tustra varde 8 R 220.0 - 234.4 til 112m SØ av Tustra varde 9 G 234.4 - 243.2 til 62m N av Skrapholmene stang
359101 33	Midsundet Storflua V av Torveneset	62 40.8552 006 39.3068	FI G 3s	5.5	LA/SC 7.8	1.5	1 G 0.0 - 360.0 Rundtlysende.
359111 33	Midfjorden Jørholmene Midsundet	62 41.5232 006 39.1539	Q G	5.3	Lanterne på stang	2.4	1 G 0.0 - 360.0 Rundtlysende
359112 33	Midtfjorden Nordre Akselholmen	62 41.8820 006 40.1164	FI R 3s	7.0	Lanterne på stang 5.3	2.4	1 R 0.0 - 360.0 Rundtlysende

Fyrnr. Kartnr	Område Navn Beliggenhet	Posisjon	Karakter	Lys høyde [m]	Beskrivelse Høyde over grunnen [m]	Lysvidde R G W	Sektor - farge - retning - beskrivelse
359114 33	Midtfjorden Bjørnøy, N	62 42.2640 006 39.0245	Q R	5.6	Lanterne på stang 5.4	3.0	1 R 0.0 - 360.0 Rundtlysende
359202 33	Midsundet Midsund bro, S På Midsundet bro	62 40.3331 006 39.6751	Fast R lys		Lanterne på stang	1.2	1 R 0.0 - 360.0 Rundtlysende
359204 33	Midsundet Midsund bro, N På Midsundet bro	62 40.3363 006 39.6726	Fast R lys		Lanterne på stang	1.2	1 R 0.0 - 360.0 Rundtlysende
359500 33	Midtfjorden Årnesklubben Årneset	62 39.6374 006 40.7870	Iso WRG 6s	8.0	Lyktehus 3.0	6.9 6.9 7.9	1 G 246.8 - 251.8 Fra S av Kattholmen til 163m S av Degerneset 2 W 251.8 - 258.4 til 146m N av Kleppeskjærgrunnen stang 3 R 258.4 - 270.1 til klar S av Håskjærflua og N av Stabbeflua LB 4 G 270.1 - 272.5 til klar S av Stabbeflua LB 5 W 272.5 - 276.0 til 129m N av Skjerfluna stang 6 R 276.0 - 40.2 til midt i Klubbundet og 118m NV av Ørsneset 7 G 40.2 - 56.3 til klar N av Baraldsnesholmen 8 W 56.3 - 70.6 til 191mm S av Lilleholmen HIB 9 R 70.6 - 98.4 til inn på Høgsetneset
359700 33	Moldefjorden Hjertøytangen V av Hjertøya	62 42.6450 007 6.6515	Oc (3) WRG 10s	7.4	Lyktehus på søyle 10.5	2.2 2.0 3.4	1 G 274.6 - 280.7 Fra klar S av Hjertøyflu stang til klar S av Fårøytangen lanterne 2 W 280.7 - 288.4 Til klar SV av Fårøytangen lysbøye og godt klar N av Engvikflua stang 3 R 288.4 - 290.3 Til klar NØ av Reitaberget Lanterne 4 G 290.3 - 316.1 Til klar SV av Ytter Hårkallneset 5 W 316.1 - 333.0 Til klar NØ av Førneset 6 R 333.0 - 340.6 Til klar Ø av Gjermundnes og klar Ø av Lilleholmen 7 G 340.6 - 352.3 Til V av Nesaodden 8 W 352.3 - 359.9 Til klar Ø av Feøya 9 R 359.9 - 7.0 Til klar Ø av Vorpeneset 10 G 7.0 - 9.1 Til Ø av Furneset 11 W 9.1 - 37.9 Til innpå Kråkvikneset 12 R 37.9 - 51.2 Til innpå Naustlia ved Kvalen 13 G 51.2 - 56.6 Til godt klar NV av Bolungneset 14 W 56.6 - 60.4 Til klar S av Skjerfluna stang 15 R 60.4 - 66.3 Til klar N av Stabbeflua lysbøye, S av Tautra og godt klar S av Valtflua stang 16 G 66.3 - 72.8 Til klar N av Kleppskjærgrunnen stang 17 W 72.8 - 101.9 Til klar SV av Julneset 18 R 101.9 - 150.3 Til klar V av Mekgrunnen lanterne 19 G 150.3 - 158.4 Til klar Ø av Mekgrunnen lanterne 20 W 158.4 - 194.8 Til klar V av Bjørsetholmen 21 R 194.8 - 199.3 Til klar V av Bjørsetholmen
359800 33	Romsdalsfjorden Bjørsetholmen S av Molde	62 43.4606 007 7.4470	Iso W 2s	10.5	LA/NB 6.7	1.3	1 W 0.0 - 360.0 Rundtlysende.
359810 33	Romsdalsfjorden Mekgrunnen SV av Molde	62 43.3986 007 5.8472	FI (2) W 5s	4.3	LA/SC 9.8	1.3	1 W 0.0 - 360.0 Rundtlysende.
359900 33	Romsdalsfjorden Molde havnelykt På Reknesmoloen	62 43.9578 007 9.0850	Oc (2) WRG 8s	9.5	Lyktehus på søyle 7.5	2.2 2.0 3.4	1 G 219.5 - 261.2 Fra S av indre Storkai til 88m S av Fuglset molo 2 W 261.2 - 262.9 til 67m N av Gulhaugflua stang 3 R 262.9 - 283.5 til 30 m NØ av Moldeholmen og NØ av Lanterne 4 G 283.5 - 60.5 til 118m NV av Bjørsetholmen. 5 W 60.5 - 63.3 til 310m S av Mekgrunnen lanterne 6 R 63.3 - 68.0 til 70m S av Mekgrunnen lanterne og N av 8m 7 G 68.0 - 71.6 til 112m N av Mekgrunnen lanterne 8 W 71.6 - 81.2 til 152m S av Resbjøra 9 R 81.2 - 91.6 til inn på land ved Mek

Fyrnr. Kartnr	Område Navn Beliggenhet	Posisjon	Karakter	Lys høyde [m]	Beskrivelse Høyde over grunnen [m]	Lysvidde R G W	Sektor - farge - retning - beskrivelse
359912 33	Moldefjorden Reknes Reknes	62 43.9163 007 9.0464	FI R 3s		Lysbøye	1.2	1 R 0.0 - 360.0 Rundtlysende
359914 33	Moldefjorden Moldegårdneset Ø av Moldegård kai	62 44.1914 007 11.3735	FI (2) R 5s		Lysbøye	1.0	1 R 0.0 - 360.0 Rundtlysende
360101 33	Fuglset båthavn Fuglset østre uttrigger Molde	62 44.2704 007 12.6465	Iso G 2s	1.9	LA/IB/NB 2.0	0.4	1 G 0.0 - 360.0 Rundtlysende.
360102 33	Fuglset båthavn Fuglset vestre uttrigger Molde	62 44.2582 007 12.6657	Iso R 2s		LA	0.5	R 0.0 - 360.0
362000 33	Romsdalsfjorden Årø Fannefjorden	62 44.6136 007 16.0043	Oc WRG 6s	9.2	Lyktehus 6.4	4.4 4.4 5.1	1 G 249.2 - 253.7 Fra innover land øst av flyplassen til klar S av Hommelneset(Lønset) 2 W 253.7 - 259.9 Til godt klar N av Brokstadskjeret 3 R 259.9 - 264.2 Til klar 187m N av Grønnesfluin stang 4 G 264.2 - 277.5 133m N av Orvikholmflua stang 5 R 277.5 - 61.0 Til klar N av Bollan 6 G 61.0 - 74.6 Til 117 m NNV av Bjørsetholmen LA 7 W 74.6 - 76.3 Til 40m S av Fugleset molo 8 R 76.3 - 78.7 Til innover land ved Kviltorp
362102 33	Moldefjorden Moldeholmen, Ø	62 43.7203 007 11.0678	Q R	4.6	Lanterne på stang	0.5	1 R 0.0 - 360.0 Rundtlysende.
362201 33	Romsdalsfjorden Jektsundet NØ Moldefjorden	62 43.2072 007 11.3014	Q G	6.0	HIB på stang 11.0	0.8	1 G 0.0 - 360.0 Rundtlysende
362202 33	Romsdalsfjorden Jektsundet N Moldefjorden	62 43.2560 007 11.2560	Q R	6.0	HIB på stang 7.6	1.0	1 R 0.0 - 360.0 Rundtlysende
362203 33	Moldefjorden Jektsundet Midtre Hjertøysundet	62 43.1507 007 11.1555	Q G	6.0	HIB på stang 11.0	0.8	1 G 0.0 - 360.0 Rundtlysende
362204 33	Romsdalsfjorden Jektsundet Midtre V Moldefjorden	62 43.1811 007 11.0980	Q R	6.0	HIB på stang 11.6	1.0	1 R 0.0 - 360.0 Rundtlysende
362205 33	Romsdalsfjorden Ramsøya, NV Hjertøysundet	62 43.0508 007 11.2102	Q G	6.0	HIB på stang 7.9	0.8	1 G 0.0 - 360.0 Rundtlysende
362206 33	Romsdalsfjorden Jektsundet S Hjertøysundet	62 43.0244 007 11.1454	Q R	6.0	HIB på stang 6.5	1.0	1 R 0.0 - 360.0 Rundtlysende
362303 33	Romsdalsfjorden Fårøytangen Fårøytangen	62 42.3333 007 11.1320	Q G	5.5	LA/SC	1.4	1 G 0.0 - 360.0 Rundtlysende.
362310 33	Romsdalsfjorden Forøytangen Forøytangen	62 42.0624 007 10.5296	VQ (6) W LFI 10s		Lysbøye	1.1	W 0.0 - 360.0

Fyrnr. Kartnr	Område Navn Beliggenhet	Posisjon	Karakter	Lys høyde [m]	Beskrivelse Høyde over grunnen [m]	Lysvidde R G W	Sektor - farge - retning - beskrivelse
362320 34	Karlsøyfjorden Skagodden V for Skagodden	62 43.1409 007 22.6338			Lanterne på lysbøye	2.0	W 0.0 - 360.0
362402 34	Romsdalsfjorden Bolsøysundet, V Bolsøysundet	62 43.8399 007 21.2773	Iso R 2s	5.0	Lanterne på stang 2.1	1.0	R 0.0 - 360.0
362403 34	Romsdalsfjorden Bolsøysundet, Ø Bolsøysundet	62 43.8335 007 21.3391	Iso G 2s	5.0	Lanterne på stang 2.1	1.0	1 G 0.0 - 360.0 Rundtlysende.
362501 34	Molde Dvergsnes Bolsøysundet	62 44.2380 007 21.6311	Iso G 6s	4.8	HIB på stang 10.5	2.8	1 G 0.0 - 360.0 Rundtlysende
362502 34	Molde Rogna Bolsøysundet	62 44.1520 007 20.9197	Iso R 6s	5.0	HIB på stang 9.0	2.6	1 R 0.0 - 360.0 Rundtlysende
363000 33	Romsdalsfjorden Bårsneset Tomrefjorden	62 35.9566 006 54.9801	Oc (2) WRG 8s	6.0	Lyktehus på underbygning 6.0	3.4 3.4 4.5	1 G 323.2 - 332.5 Fra inn over land ved Løvoll til 45m NØ av Langneset 2 W 332.5 - 350.2 Til 65m Ø av Langneset 3 R 350.2 - 133.9 Til 97m NØ av Fiksdalskjeret stang 4 G 133.9 - 140.1 Til 158m NØ av Holmeflua stang 5 W 140.1 - 144.0 Til SV av 4,5m Storflua 6 R 144.0 - 147.0 Til 290m V av Håskjærflua stang 7 G 147.0 - 148.4 Til NØ av 4,5m Storflua 8 W 148.4 - 157.4 til 164m V av stang ved Skjerfluna 9 R 157.4 - 160.4 Til klar V av Stabbfluna 10 G 160.4 - 162.9 Til klar Ø av Stabbfluna 11 W 162.9 - 167.2 Til godt klar V av Bolungneset og klar 3,6m grunne Vikeflua 12 R 167.2 - 170.0 Til 98m V av Rogna stang
363010 33	Tomrefjorden Stabbeflua S om Tautra	62 39.4489 006 52.4612	FI W 3s		Lanterne på lysbøye	2.61	W 0.0 - 360.0
363411 33	Furneset Furneset Furneset	62 39.2110 007 4.9907	Iso G 2s	6.0	HIB på stang 9.5	2.0	1 G 0.0 - 360.0 Rundtlysende
363501 33	Tresfjorden Feøya Feøya Ø pynt	62 38.0466 007 6.5230	Iso G 4s	7.5	HIB på stang 3.0	1.5	1 G 0.0 - 360.0 Rundtlysende
363510 33	Tresfjorden Tresfjordbrua N senter Tresfjordbrua	62 36.6823 007 6.7592	Iso W 2s		LA/NE	1.7	1 W 0.0 - 360.0 Rundtlysende
363511 33	Tresfjorden Tresfjordbrua V Tresfjordbrua	62 36.6811 007 6.6870	Fast G lys		LA/NE	1.6	1 G 0.0 - 360.0 Rundtlysende
363512 33	Tresfjorden Tresfjordbrua Ø Østre brukar	62 36.6723 007 6.8497	Fast R lys		LA/NE	1.5	1 R 0.0 - 360.0 Rundtlysende
363520 33	Tresfjorden Tresfjordbrua S senter Tresfjordbrua	62 36.6758 007 6.7577	Iso W 2s		LA/NE	1.7	1 W 0.0 - 360.0 Rundtlysende

Fyrnr. Kartnr	Område Navn Beliggenhet	Posisjon	Karakter	Lys høyde [m]	Beskrivelse Høyde over grunnen [m]	Lysvidde R G W	Sektor - farge - retning - beskrivelse
364500 34	Romsdalsfjorden Helgestønes Ytterst på neset	62 36.4545 007 21.5728	Oc WRG 6s	6.7	Lyktehus 3.0	6.8 6.8 8.3	1 G 111.6 - 113.0 Fra 142m NØ av Skålhamnholmen til 273m N av Skålhamnholmen 2 W 113.0 - 127.0 Til 169m SV av Ytter Hårkalneset 3 R 127.0 - 147.6 Til klar Ø av Storholmen og 143m V av Littleholmen 4 G 147.6 - 195.1 Til 115m Ø av Sekkeneset 5 W 195.1 - 212.9 Til 208m V av Okseneset 6 R 212.9 - 301.5 Til 48 SV av Halsneset 7 G 301.5 - 309.1 Til 152m SV av Vindsneset 8 W 309.1 - 327.2 Til 230m NØ av Sæbøneset 9 R 327.2 - 328.6 Til inn mot land ved Stolsneset (Går mørk i skog)
364800 34	Romsdalsfjorden Hovdenes Hovdeneset	62 32.5234 007 31.0832	Oc (2) WRG 8s	6.0	Lyktehus 3.0	6.5 6.5 8.0	1 G 124.0 - 126.6 Fra 843m NØ av Otterholmneset til 828m SV av Vindsneset 2 W 126.6 - 138.1 Til 137m SV av Vindsneset 3 R 138.1 - 241.1 Til 54m S av Korsvikneset 4 G 241.1 - 246.3 Til 172m S av Kolmanneset 5 W 246.3 - 249.4 Til 165m N av Starnesodden (Kai Åndalsnes) 6 R 249.4 - 255.2 Til midt i vågen S av Kamsodden 7 G 255.2 - 303.8 Til innover land ved Klovningen 8 W 303.8 - 335.5 Til 90m Ø av Søvikneset 9 R 335.5 - 342.2 Til inn mot Søvikbukta
364901 33	Reitaberget, Sekken ferjekai Reitaberget Vøyfjorden	62 40.6179 007 17.9125	Iso G 2s	6.0	HIB på stang 9.5	1.5	1 G 0.0 - 360.0 Rundtlysende
365000 34	Langfjorden Sølsnesholmane På Sølsnesholmen	62 40.6723 007 26.8941	Oc (2) WRG 8s	8.5	Lyktehus 3.5	2.4 2.4 3.2	1 G 249.4 - 252.6 Fra innpå land ved Malo til 141m S av Maloneset 2 W 252.6 - 264.4 til 173m N av Holmsholmen 3 R 264.4 - 269.0 Til N av Nørdrø Holmen og midt i Holmesundet 4 G 269.0 - 330.1 til 300m V av Hallarneset og midt i løpet til Rødvenfjorden 5 R 330.1 - 19.3 til 145m V av Katurdungen stang 6 G 19.3 - 94.5 Til klar N av Storvikneset og Vedalshaugen 7 W 94.5 - 102.4 til klar S av 6m grunne ved Hjelneset og 175m S av Håkáflua stang 8 R 102.4 - 163.8 Til inn på Bergsvikbukta
365002 34	Langfjorden Breivikhammaren Øst av Sølsnes fergekai	62 41.0976 007 28.2547	Iso R 4s	5.5	HIB på stang 5.4	2.2	1 R 0.0 - 360.0 Rundtlysende
365300 34	Langfjorden Herjeskjæret Herjeskjæret	62 40.2200 007 30.3190	FI (2) WRG 10s	6.5	Lyktehus på varde 7.0	2.7 2.7 3.6	1 G 39.8 - 52.8 Fra 246m NV av Åfarnesbåen stang til 175m N av Okseneset 2 W 52.8 - 58.0 Til 94m SØ av Kattora og 160m SØ av Katurdungen stang 3 R 58.0 - 60.2 Til 41m S av Hestholmen 4 G 60.2 - 64.2 Til 105m N av Hestholmen 5 W 64.2 - 73.7 Til klar S av Storholmen (Vestadholmane) 6 R 73.7 - 79.9 Til klar S av Hangholmen 7 G 79.9 - 103.9 Til 77m SV av Sølsnesholmene og klar NØ av Grønvikneset 8 R 103.9 - 116.0 Til 105m SV av Søljà stang 9 G 116.0 - 218.3 Til 570m SØ av Heggeneset og 330m SØ av Haganeset 10 W 218.3 - 244.7 Til 173m N av Holmsholmen 11 R 244.7 - 39.8 Til 246m NV av Åfarnesbåen stang (Første grense)
366000 34	Langfjorden Eresfjorden Hjellen	62 43.0280 008 7.3240	Oc WRG 6s	12.8	Lyktehus 3.0	4.5 4.5 5.8	1 G 338.6 - 343.7 Fra klar V av Strand til 335m V av Håhammaren og midt i Paulen 2 W 343.7 - 357.8 Til klar Ø av Nausthammaran og 150m Ø av Klakken stang 3 R 357.8 - 108.2 Til klar NØ av Ernesgrunna og 90m NØ av Erneset 4 G 108.2 - 114.8 Til 140m NØ av Kleibjørkneset 5 W 114.8 - 120.7 Til 137m SV av Gammalnausthaugen 6 R 120.7 - 134.4 Til innover land på Grytneset
366010 34	Romsdalsfjordane Klakken Eresfjorden	62 42.3730 008 7.2270	FI (2) W 5s	5.0	HIB på stang 13.0	2.2	1 W 0.0 - 360.0 Rundtlysende
367002 32	Hustadvika og Fugleleia Dubla Indre lei	62 55.1474 006 55.2261	FI R 3s	12.0	Lanterne på stang 11.4	1.205	1 R 0.0 - 360.0 Rundtlysende

Fyrnr. Kartnr	Område Navn Beliggenhet	Posisjon	Karakter	Lys høyde [m]	Beskrivelse Høyde over grunnen [m]	Lysvidde R G W	Sektor - farge - retning - beskrivelse
367102 32	Hustadvika og Fugleleia Ersholmen Ø på Ersholmen	62 55.4323 006 56.4078	FI R 3s	6.45	Lanterne på stang 5.45	1.2	1 R 0.0 - 360.0 Rundtlysende
367300 32	Hustadvika og Fugleleia Kroppen Utgrunnen sø kant	63 2.9777 006 58.5130	Q (9) W 15s		Lysbøye	4.8	1 W 0.0 - 360.0
367510 32	Hustadvika og Fugleleia Kolbeinsflua Fluas V kant	62 58.0825 006 52.8270	VQ (9) W 10s	2.0	Lysbøye	4.5	1 W 0.0 - 360.0
368000 32	Hustadvika og Fugleleia Romsdalsholmen Klaveleia	62 56.1353 006 56.5328	Oc (2) WRG 8s	6.8	Lyktehus på stativ 9.7	1.6 1.6 2.2	1 G 101.8 - 147.2 Fra 110m N av Ryssen stang til klar 3m grunne og 440m Ø av Ø ligste Hegerskjærene. 2 W 147.2 - 153.9 Til 184m SV av Midtjordsbåen stang. 3 R 153.9 - 155.4 Til 148m V av Midtjordsbåen stang. 4 G 155.4 - 166.4 Til 118m Ø av Midtjordsbåen stang. 5 W 166.4 - 179.3 Til klar V av Tvillingan og 493m V av Hommeløytaran stang. 6 R 179.3 - 4.9 Til 140m V av Gildra stang. 7 G 4.9 - 21.7 Til inn over Nørde Dragan.
368200 35	Hustadvika og Fugleleia Vikan Midtjorden	62 57.2110 006 58.8783	Oc WRG 6s	12.8	Lyktehus på søyle 11.5	3.3 3.3 4.4	1 G 169.3 - 204.5 Fra klar Ø av Skipsflua stang og 116m V av Langtaren stang til 90 m SØ av Senholmbjørnen stang. 2 W 204.5 - 208.6 Til 28m NV av Ormtunga NV stang, og over 9,4m grunne (SV av Ormtunga Varde) og inn mot 7m grunne NNV av Ormtunga NV stang 3 R 208.6 - 239.1 Til 141m SØ av Midtjordskjærtaren stang 4 G 239.1 - 264.7 Til 30m S av Skutholmtaren, S stang 5 R 264.7 - 69.8 Til klar 4m grunne N av Bruskjæra og 112m N av Hommeløytaren V stang 6 G 69.8 - 71.1 Til klar N av 6m grunne Vest av Hommeløytaren stang. 7 W 71.1 - 72.3 Til 120m S av Midtjordsbåen stang og akkurat klar S av 7m grunne SØ av Midtjordsbåen stang. 8 R 72.3 - 77.7 Til 125m N av Midtjordsbåen stang 9 G 77.7 - 86.1 Til godt klar N av Langbaken. 10 W 86.1 - 90.1 Til klar S av Kringsflua 5,8m grunne og 229m S av Lyroddan varde. 11 R 90.1 - 110.1 Til 65m NØ av Lyroddans østligste holme og godt klar NØ av Kolbeinflua LB 12 G 110.1 - 144.1 Til 309m NØ av stang NNV av Svorva og klar Ø av Hyskskjæret 13 W 144.1 - 149.5 Til klar V av 1,5m grunne V av Rundklubbbskjæret. 14 R 149.5 - 169.3 Til første grense.
368302 35	Hustadvika og Fugleleia Vikan molo På molohode Vikan	62 57.1362 007 0.8962	FI R 3s	5.5	Lanterne på stang 3.0	1.1	1 R 0.0 - 360.0 Rundtlysende.
368400 35	Hustadvika og Fugleleia Solholmen Midtjorden	62 57.4034 007 0.5890	Iso RG 6s	5.3	Lyktehus på stativ 9.6	1.0 1.0	1 G 340.7 - 354.0 Fra innpå Kyrkjehotten til 88m V av Straumfleen stang 2 R 354.0 - 91.5 til akkurat klar N av Skutholmtaren stang. 3 G 91.5 - 105.1 til 93m N av Skipsflutaren stang 4 R 105.1 - 221.9 til 29m SØ av Skomakeren lanterne 5 G 221.9 - 243.9 til innpå Søre Hanholmen
368602 35	Hustadvika og Fugleleia Skomakeren NØ av Vikan	62 57.9292 007 1.5733	FI R 5s	5.0	Lanterne på stang 6.5	1.3	1 R 0.0 - 360.0 Rundtlysende
368702 35	Hustadvika og Fugleleia Skomakerbåen NØ av Vikan	62 58.0015 007 1.6134	FI R 3s	4.6	Lanterne på stang 7.7	1.205	1 R 0.0 - 360.0 Rundtlysende

Fyrnr. Kartnr	Område Navn Beliggenhet	Posisjon	Karakter	Lys høyde [m]	Beskrivelse Høyde over grunnen [m]	Lysvidde R G W	Sektor - farge - retning - beskrivelse
368810 35	Hustadvika og Fugleleia Stoplan, øvre NV av Haugneset	62 58.1529 007 0.6124	Fast R lys	9.8	Lanterne på stativ 7.1	4.0	1 R 215.0 - 224.0 Lyser fra 215-224  Overrett med: 368910 Retning: 219.6 Beskrivelse: Leder godt klar S av Skjærskorpa jst.
368910 35	Hustadvika og Fugleleia Stoplan, nedre NV av Haugneset	62 58.1732 007 0.6497	Fast R lys	6.1	Lanterne på stativ 4.4	4.0	1 R 215.0 - 224.0 Lyser fra 215-224  Overrett med: 368810 Retning: 219.6 Beskrivelse: Leder godt klar S av Skjærskorpa jst.
369001 35	Hustadvika og Fugleleia Askvågen molo På Askvågen molo	62 58.0789 007 2.2795	Iso G 2s	6.0	Lanterne på stang	1.1	1 G 0.0 - 360.0 Rundtlysende.
369100 35	Hustadvika Askevågen NØ på Haugneset	62 57.9766 007 2.2491	Oc (2) WRG 8s	11.2	Lyktehus 7.0	2.6 2.6 3.5	1 R 51.4 - 67.8 Fra innover Hanholmen til 65m til S av Midtjordskjærtaren stang 2 G 67.8 - 141.1 til klar Ø av Sjøskorpa og 224m V av Kråka jernsøyle 3 W 141.1 - 142.6 til V av Kråkfallet og 170m V av Kråka jernsøyle 4 R 142.6 - 170.1 til Ø av Baksjorta og 895m Ø av Kråka jernsøyle 5 G 170.1 - 176.0 til over Ænesfallet
369301 35	Hustadvika Langholmstaren Storholm	62 59.2032 007 7.4578	FI G 3s	6.0	Lanterne på stang 10.0	2.5	1 G 0.0 - 360.0 Rundtlysende
369302 35	Hustadvika Hostadnestaren Storholmsvågen	62 59.1969 007 7.5266	FI R 3s	5.5	Lanterne på stang 9.0	2.5	1 R 0.0 - 360.0 Rundtlysende
369500 35	Hustadvika og Fugleleia Nordneset På Nordneset	62 59.6155 007 8.4941	Oc WRG 6s	16.0	Lyktehus 3.0	3.2 3.2 4.3	1 G 38.4 - 92.2 Fra innover land på Nordneset til 214m N av Litfløsa 2 W 92.2 - 105.7 Til klar S av Kvitingfluin 3 R 105.7 - 118.2 Til klar NØ av Kvitingfluin 2m 4 G 118.2 - 138.8 Til klar NØ av 5,4 m Stabben og klar NØ av Skaken 3m 5 W 138.8 - 174.9 Til 409m V av Fuglen lykt 6 R 174.9 - 179.6 Til klar V av Øksingan og Svartoksen 7 G 179.6 - 207.9 Til klar SØ av Stubbflua 11m 8 W 207.9 - 217.1 Til klar NV av Eggfluin 10m 9 R 217.1 - 237.2 Til 245m NV av Langskjæret
369700 35	Hustadvika og Fugleleia Kusundet Ø av Store Moldvarden	63 0.1802 007 11.9606	Oc (2) WRG 8s	7.0	Lyktehus på stativ 8.5	1.6 1.6 2.2	1 R 120.2 - 129.9 Fra N av Vestre Ausa stake til mellom stenger N i sundet og klar SV av varde mellom Leiskjæret og Svartokskjæret 2 G 129.9 - 291.4 Til SV av stangen østenom fyrlykten. 3 W 291.4 - 298.6 Til NØ av Hestholmen. 4 R 298.6 - 310.4 Til inn mot Hestholmen.
370010 35	Hustadvika og Fugleleia Midtflua S av Fuglen	63 1.7329 007 9.3354	VQ (6) W LFI 10s	2.0	Lysbøye	4.8	1 W 0.0 - 360.0

Fyrnr. Kartnr	Område Navn Beliggenhet	Posisjon	Karakter	Lys høyde [m]	Beskrivelse Høyde over grunnen [m]	Lysvidde R G W	Sektor - farge - retning - beskrivelse
370100 35	Hustadvika Fuglen Fugleia	63 2.7170 007 8.3885	Iso WRG 6s	13.2	Lyktehus på stativ 14.5	6.7	1 G 286.2 - 59.1 Fra klar NØ av Eggflua og 1000m NØ av Kvitholmen FS til klar NV av 20m Breigrunnntaren
						6.7	2 W 59.1 - 66.5 Til klar SØ av Godtaren 12m grunne
						7.6	3 R 66.5 - 85.9 Til midt mellom Tynna 16m og Kroppen 5m
							4 G 85.9 - 98.2 Til N av Kroppen lysbøye
							5 W 98.2 - 178.5 Til godt klar V av Fognflua
							6 R 178.5 - 242.1 Til klar S av Flatskjærtaren 5,6m og N av Merrafua 18m grunne
							7 G 242.1 - 262.4 Til klar S av Myrgrunnen lysbøye
							8 W 262.4 - 263.8 Til klar N av Marstrandtaran 11m grunne
							9 R 263.8 - 265.7 Til klar n av Bjugna
							10 G 265.7 - 269.6 Til klar S av Bjugna 3m
							11 W 269.6 - 272.9 Til 372m N av Dromskjæra fyrlykt
							12 R 272.9 - 286.2 Til 1000m N av Kvitholmen
Racon Signal: Morsetegn M m/utstrekning 1.5 n.mil Type: (FA) Frequency Agile							
370500 35	Hustadvika Kvitholmen Fugleia	63 1.3855 007 14.1059	Oc WRG 6s	25.0	Lyktehus på søyle 12.2	13.5	1 R 60.0 - 73.4 Fra 295m NV av nordligste neset N av Nordneset lykt til klar N av Kolbeinflua lysbøye
						13.0	2 G 73.4 - 83.3 Til klar N av Leifallet og 16m Halvardsklakken
						16.3	3 W 83.3 - 104.1 Til klar N av Kroppen lysbøye
							4 R 104.1 - 130.8 Til klar NØ av Helbogan
							5 G 130.8 - 135.9 Til NØ av 21m Spunset
							6 W 135.9 - 153.7 Til klar V av 6m Snaipan og Fogna
							7 R 153.7 - 199.9 Til klar SØ av Helgan stake
							8 G 199.9 - 205.0 Til klar SØ av 8m Håtaren
							9 W 205.0 - 210.5 Til klar NV av Kleppen og 11m Midtfordtaren
							10 R 210.5 - 219.1 Til klar NV av Bjugna og Midtjordsfallet
							11 G 219.1 - 231.3 Til klar SØ av Bårdstaren og klar SØ av Myrgrunnene
							12 W 231.3 - 236.2 Til klar N av Bararmskråkene
							13 R 236.2 - 239.0 Til klar N av Halluren
							14 G 239.0 - 242.5 Til klar S av 4m Halluren og S av Bararmene Ø lanterne
							15 W 242.5 - 243.2 Til klar N av Buasundfallet, Flatskjærbåen, Aktensteinen og Teistholmsteinen
							16 R 243.2 - 285.3 Til N av Kråka lykt
Racon Signal: Morsetegn O m/utstrekning 1.38 n.mil Type: (FA) Frequency Agile							
370600 35	Hustadvika og Fugleia Dromskjæra NV på Dromskjæra	63 2.2676 007 19.0108	Oc (2) WRG 8s	17.6	Lyktehus på søyle 19.6	2.8	1 G 84.7 - 101.1 Fra N av Midtflua lysbøye til klar NØ av Fuglkrakken og Fuglen
						2.8	2 W 101.1 - 116.7 Til klar SV av Bjugna
						3.8	3 R 116.7 - 216.6 Til klar NV av Bararman/Bararmskåkan og SØ av Bårdstaren/ Helbogen
							4 G 216.6 - 230.0 Til 68m SØ av Bararmene lanterne og klar SØ av Austklakken
							5 W 230.0 - 231.8 Til klar NV Halluren og 250m NV av Brakan lanterne
							6 R 231.8 - 243.4 Til klar N av Grimen lanterne
371000 35	Hustadvika og Fugleia Kråka Smørholmsundet, Ø av Smørholmen	63 0.8572 007 17.8466	Iso WRG 6s	12.0	Lyktehus på søyle 11.5	4.7	1 G 114.9 - 125.3 Fra klar NØ av Kvitholmen fyr til godt klar Ø av Langbaken 1,8m grunne
						4.7	2 W 125.3 - 142.4 til klar V av Føllingsflu
						5.4	3 R 142.4 - 147.0 til midt mellom Føllingsflu og Jørin 6,3m grunne
							4 G 147.0 - 168.4 til godt Ø av Flatskjæret og klar V av Bjugna
							5 R 168.4 - 181.9 til klar Ø av Håtaren
							6 G 181.9 - 186.6 til klar Ø av Eggeflusteinen
							7 W 186.6 - 188.9 til klar V av Leitaren
							8 R 188.9 - 239.7 til 106m S av Trollbåten og klar N av Tennskjærflua stang
							9 G 239.7 - 250.7 til klar S av Seiskjæret holme og 215m S av Langtaren stang
							10 W 250.7 - 252.9 til klar N av holme N av Eldhusøya
							11 R 252.9 - 321.7 til midt i sundet Vevangstraumen og 93m Ø av Vevang FL
							12 G 321.7 - 335.5 til inn på Rullarsteinhågen i Vevangstraumen
371201 35	Hustadvika og Fugleia Smørholmen hamn På båken i havna	63 0.5638 007 17.1057	FI G 3s	6.5	Lanterne på stang 7.7	1.31	1 G 0.0 - 360.0 Rundtlysende














Fyrnr. Kartnr	Område Navn Beliggenhet	Posisjon	Karakter	Lys høyde [m]	Beskrivelse Høyde over grunnen [m]	Lysvidde R G W	Sektor - farge - retning - beskrivelse
371401 35	Hustadvika og Fugleleia Straumskjæret Vevang sundets v side	63 0.5378 007 18.4004	Iso G 2s	5.3	Lanterne på stang 6.1	0.9	1 G 0.0 - 360.0 Rundtlysende.
371601 35	Lauvøyfjorden Vevang Vevangstraumen	63 0.4004 007 18.5148	Iso G 4s	5.0	HIB på stang 8.0	1.1	1 G 0.0 - 360.0 Rundtlysende
371603 35	Lauvøyfjorden Karsholmen NØ av Gaustadneset	62 59.5769 007 19.6170	FI G 5s	54.0	HIB på stang 10.5	2.7	1 G 0.0 - 360.0 Rundtlysende
371701 35	Hustadvika og Fugleleia Smenesvågen Smenesvågen	63 0.3961 007 24.2547	Q G	3.6	LA/SC 8.2	1.1	G 0.0 - 360.0
371802 35	Hustadvika og Fugleleia Smenesvågen, Ø Smenesvågen	63 0.4119 007 24.3821	Q R	4.1	LA/SC 7.5	0.4	R 0.0 - 360.0
372004 35	Lauvøyfjorden Tevikholmen På Tevikholmen	62 58.9057 007 20.8596	Iso R 6s	5.5	HIB på stang 5.5	2.9	1 R 0.0 - 360.0 Rundtlysende
372005 35	Kornstadfjorden Galten Ø av Visnes	62 57.3277 007 25.5004	Iso G 6s	5.5	HIB på stang 5.5	2.8	1 G 0.0 - 360.0 Rundtlysende
372200 35	Averøya Kongshaug Kornstadfjorden	62 57.9685 007 25.8086	Oc (2) WRG 8s	7.5	Lyktehus 3.0	2.6 2.6 3.5	1 G 293.5 - 319.9 Fra inn på Steinsbogen til 116m SV av Rånesholmen og SV av Rånestangen 2 W 319.9 - 342.4 Til 116m Ø av Silneset 3 R 342.4 - 73.8 Til 149m NV av Storholmen 4 G 73.8 - 101.6 Til 85m N av Hesthylla 5 W 101.6 - 106.2 Til 56m S av Skardhammaren 6 R 106.2 - 114.0 Til innover Kråkneset
372302 35	Hustadvika og Fugleleia Storseisundet bru På østre brokar	63 1.0200 007 21.3557	Iso R 2s	4.4	Lanterne på stang 1.9	2.5	1 R 0.0 - 360.0 Rundtlysende.
372500 35	Hustadvika - Fugleleia Flatskjæret Lauvøyfjorden	63 0.9997 007 21.2138	Oc (2) WRG 8s	7.0	Lyktehus på søyle 7.8	3.6 3.6 4.8	1 G 176.9 - 190.2 Fra 146m Ø av Langtaren stang til klar Ø av Sjurstaran 2 W 190.2 - 194.0 til 397m V av Oksaskjæret (7m grunne midt i hvit sektor) 3 R 194.0 - 293.4 til kloss NØ av Smenesvågen LA 4 G 293.4 - 7.1 Til 159m V av Trovikholmane 5 W 7.1 - 16.0 Til 651m Ø av Karlsholmen 6 R 16.0 - 21.6 Til innover Vorpnaset
372602 35	Hustadvika og Fugleleia Hotteråsa, nedre Averøy sørvest side	63 1.9431 007 24.8346	Fast R lys	5.2	Leder inn til Rangøy havn	8.8	1 R 0.0 - 360.0 Rundtlysende  Overrett med: 372702 Retning: 119.5 Beskrivelse: Leder inn til Rangøy havn
372702 35	Hustavika og Fugleleia Hotteråsa, øvre Averøy sørvest side	63 1.8881 007 25.0514	Fast R lys	10.5	Leder inn til Rangøy havn 4.0	8.8	1 R 0.0 - 360.0 Rundtlysende  Overrett med: 372602 Retning: 119.5 Beskrivelse: Leder inn til Rangøy havn

Fyrnr. Kartnr	Område Navn Beliggenhet	Posisjon	Karakter	Lys høyde [m]	Beskrivelse Høyde over grunnen [m]	Lysvidde R G W	Sektor - farge - retning - beskrivelse
372802 35	Hustadvika og Fugleleia Hattan SV-side av Averøy	63 2.5478 007 22.9171	FI R 3s	9.5	Lanterne på stang 7.4	1.153	1 R 0.0 - 360.0 Rundtlysende.
372902 35	Hustadvika og Fugleleia Fånytta, V Kårvågen	63 1.4796 007 23.8333	Q R	4.4	LA/SC 7.0	2.3	R 0.0 - 360.0
372904 35	Hustadvika og Fugleleia Fånytta, Ø Kårvågen	63 1.4921 007 24.2247	Q R	4.7	LA/SC 8.9	2.3	R 0.0 - 360.0
372905 35	Hustadvika og Fugleleia Roaldsøy, V Smenesvågen	63 1.1703 007 25.5674	Q G	3.9	LA/SC 7.06	2.3	1 G 0.0 - 360.0 Rundtlysende
372906 35	Hustadvika og Fugleleia Kråkholmen S-pynt Kårvågen	63 1.1661 007 26.0839	Q R	5.4	LA/SC 5.5	1.8	R 0.0 - 360.0
372907 35	Hustadvika og Fugleleia Roaldsøy, N Kårvågen	63 1.1347 007 25.9820	Q G	4.7	LA/SC 7.5	2.3	G 0.0 - 360.0
372909 35	Hustadvika og Fugleleia Roaldsøy, Ø Kårvågen	63 1.1434 007 26.3275	Q G	6.0	LA/SC 5.3	2.3	G 0.0 - 360.0
373010 35	Hustadvika og Fugleleia Myrgrunnen NV av Hestskjæret FS	63 3.3851 007 19.4400	Q (6) W LFI 15s	2.0	Lysbøye	5.0	1 W 0.0 - 360.0
373011 35	Kvitholmen Barmskråkene Hustadvik	63 3.7043 007 21.8408	FI G 3s		Lysbøye	2.7	G 0.0 - 360.0
373202 35	Hustadvika og Fugleleia Klaavsundtangen	63 1.3544 007 24.1802			Lanterne på stang		1 R 0.0 - 360.0 Rundtlysende
373500 35	Hustadvika Litsandøya Litsandøya	63 2.9506 007 23.4236	Oc (3) WRG 10s	15.0	Lyktehus på underbygning 6.0	7.3 7.3 8.8	1 G 75.3 - 78.2 Fra innover Eggfluan til klar N av Eggfluan. 2 W 78.2 - 79.4 Til klar S av Midtflua. 3 R 79.4 - 90.9 Til klar N av Bjugna og Fuglkrakken, 610m N av Fuglen lykt. 4 G 90.9 - 91.8 Til klar N av Fuglkrakken og 812m N av Fuglen lykt. 5 W 91.8 - 95.7 Til klar S av Merragrunnen. 6 R 95.7 - 106.3 Tilklar SV av Følingsflua. 7 G 106.3 - 128.6 Til klar SV av Håtaren Øm og klar Ø av Myrgrunnen. 8 R 128.6 - 132.9 Til klar V av Bårdstaren og V av Leitaren. 9 G 132.9 - 164.9 Til klar Ø av Midtjordsfallet og Ø av Helbogen. 10 W 164.9 - 166.5 Til klar V av Kårtaren og 300m Ø av Helbogen. 11 R 166.5 - 186.1 Til klar V av Halluren stake og 244m Ø av Storsvortna. 12 G 186.1 - 209.9 Til klar SØ av Austklakken og 650m SØ av Litsvortna. 13 W 209.9 - 218.3 Til 215m NV av Brakan lanterne. 14 R 218.3 - 219.5 Til 109m NV av Brakan lanterne. 15 G 219.5 - 221.9 Til 117m SØ av Brakan lanterne. 16 W 221.9 - 227.9 Til 430m NV av Hestskjæret (Vestpynt). 17 R 227.9 - 234.0 Til 76m S av Hestskjæret fyrkai.
373512 35	Hustadvika Grimen V. om Lille Sandøy	63 3.0916 007 22.9047	FI G 3s	10.7	Lanterne på stativ 12.7	3.5	1 G 0.0 - 360.0 Rundtlysende

Fyrnr. Kartnr	Område Navn Beliggenhet	Posisjon	Karakter	Lys høyde [m]	Beskrivelse Høyde over grunnen [m]	Lysvidde R G W	Sektor - farge - retning - beskrivelse
373514 35	Hustadvika Barmene, Ø VNV av Litsandøya FL	63 3.1795 007 21.2807	FI R 3s	10.0	Lanterne på stang 16.8	3.4	1 R 0.0 - 360.0 Rundtlysende
373600 35	Hustadvika, Fugleleia Gullhatten N om Storsandøya	63 3.0876 007 24.1165	Oc WRG 6s	9.0	Lyktehus på stativ 8.8	2.5 2.5 3.4	1 G 85.2 - 94.9 Fra 195m N av Stangarodden til 75m N av Grimen LA 2 W 94.9 - 97.8 Til 48m S av Skindbroken stang 3 R 97.8 - 250.6 Til 100m SØ av Teistholmsundet SV Lanterne og klar SV av 2.5m grunne 4 G 250.6 - 264.2 Til 30m S av Hasløyskjæret lanterne og midt i leden mellom stakene. 5 R 264.2 - 268.4 Til 45m N av Kjeholmen
373602 35	Hustadvika og Fugleleia Tennskjæret	63 3.1813 007 24.3992	Q R	4.5	Lanterne på stang 7.0	0.89	1 R 0.0 - 360.0 Rundtlysende.
373604 35	Hustadvika Teistholmsundet SV Teistholmsundet	63 3.2626 007 24.8431	Iso R 2s	6.0	LA/SC 7.7	2.1	1 R 0.0 - 360.0 rundtlysende
373605 35	Hustadvika Teistholmsundet Ø Teistholmsundet	63 3.4523 007 25.1039	Iso G 2s	6.0	LA/SC 7.4	2.7	1 G 0.0 - 360.0 Rundtlysende
373606 35	Hustadvika Teistholmsundet NV Teistholmsundet	63 3.5786 007 25.0372	Iso R 2s	6.0	LA/SC 6.9	2.1	1 R 0.0 - 360.0 Rundtlysende
373703 35	Hustadvika og Fugleleia Sandøy hamn V-side Averøy	63 2.9461 007 24.4130	FI G 3s	5.0	Lanterne på stang 5.5	1.516	1 G 0.0 - 360.0 Rundtlysende.
373802 35	Hustadvika Hasløyskjæret Langøysundet	63 3.2117 007 26.4824		5.6	Lanterne på stang 5.5	1.066	1 R 0.0 - 360.0 Rundtlysende.
374001 35	Hustadvika Storvikholmboen Langøysundet	63 3.4237 007 27.4316	FI G 3s	5.0	Lanterne på stang 8.5	1.0	1 G 0.0 - 360.0 Rundtlysende.
374110 35	Hustadvika Langøybrua, senter Langøysundet	63 3.5864 007 28.8493	Iso W 2s	16.0	Lanterne på stang	0.5	1 W 0.0 - 360.0 Rundtlysende
374401 35	Hustadvika Krillholmsundet, Ø Langøysundet	63 3.5915 007 28.9490	FI G 3s	5.0	LA/SC 6.5	1.52	
375000 35	Hustadvika Langbakken Langbakken	63 4.0399 007 28.6157	Oc WRG 6s	11.9	Lyktehus 3.9	6.0 6.0 7.4	1 G 104.2 - 125.0 Fra inn på Flatskjæret til klar NØ av Boggrunnstaren og 182m NØ av Storsvortna 2 W 125.0 - 132.3 Til klar V av Grunnkampen 14m grunne 3 R 132.3 - 133.7 Til over Grunnkampen 14m grunne 4 G 133.7 - 135.0 Til klar Ø av Grunnkampen 14m grunne 5 W 135.0 - 143.9 Til 340m V av Synstrammen varde 6 R 143.9 - 154.8 Til 89m V av Brakan lanterne 7 G 154.8 - 161.6 Til 405m Ø av Austramnan 8 W 161.6 - 164.1 Til klar V av Klubbtaeren 14m grunne 9 R 164.1 - 185.9 Til 590m V av Hestskjæret fyrstasjon

Fyrnr. Kartnr	Område Navn Beliggenhet	Posisjon	Karakter	Lys høyde [m]	Beskrivelse Høyde over grunnen [m]	Lysvidde R G W	Sektor - farge - retning - beskrivelse
375100 35	Hustadvika Legrimen Reksundet	63 4.1476 007 29.5146	Oc (2) WRG 8s	6.3	Lyktehus på søyle med IB 7.3	1.3 1.3 1.9	1 G 94.9 - 108.8 Fra inn i brokaret til N av stake på Flatskjæråen. 2 W 108.8 - 112.1 Til 58 m SV av Skinnbrokneset. 3 R 112.1 - 201.3 Til Ø av nærmeste stang av fire ved molo og kloss V av innerste stang i havna. 4 G 201.3 - 218.3 Til 42m NNV av Little Tjønnøya. 5 R 218.3 - 291.0 Til midt mellom stengrene NØ for Hattskjæret i Ø løp og 43m S av stang S av Tjønnøyeneset. 6 G 291.0 - 300.7 Til mellom stang V for Hattskjæret og kaia ved Myrneset i V løp. 7 R 300.7 - 331.4 Til inn over land på Langøya.
375113 35	Langøy Reksundet Hustadvika	63 4.0849 007 29.7475	Q G	3.8	Lanterne på stang 8.3	0.7	1 G 0.0 - 360.0 Rundtlysende lanterne
375302 36	Hustadvika Austklakken V av Hestskjæret FS	63 4.8375 007 25.6231	FI R 3s		Lysbøye	2.0	1 R 0.0 - 360.0 Rundtlysende
375410 36	Hustadvika Brakan V av Hestskjær fyrstasjon	63 5.1438 007 27.5824	Iso W 2s	12.0	Lanterne på stang 12.0	3.2	1 W 0.0 - 360.0 Rundtlysende
375500 36	Hustadvika Hestskjæret Hestskjæret	63 5.0733 007 29.5529	Oc (2) WRG 8s	24.5	Fyrbygning med tårn 20.3	8.5 8.5 10.2	1 G 60.6 - 61.3 Fra NV av Aktenskjæra og 174m NV av Dromskjæra lykt til 290m NV av Dromskjæra lykt 2 W 61.3 - 62.8 Til klar S av Baraman Ø lanterne 3 R 62.8 - 66.8 Til klar N av Baramskåkan og klar S av Bjugna 4 G 66.8 - 69.2 Til klar N av Bjugna 5 W 69.2 - 70.5 Til N av Myrgrunnen LB 6 R 70.5 - 76.1 Til N av Myrgrunnen stake og S av Bårdstaren 7 G 76.1 - 79.2 Til klar N av 4,4m grunne Fuglkrakken 8 R 79.2 - 84.5 Til klar S av 5,6m grunne Flatskjærtaren og N av Merrafua 18m og over Midtjordstaren 11m 9 G 84.5 - 123.9 Til klar Ø av Grunnkampen 14m grunne 10 W 123.9 - 130.2 Til 170m SV av Synstrammen varde. 11 R 130.2 - 155.7 Til V av Muen 12 G 155.7 - 163.6 Til klar Ø av 14m grunne Klubbaren og 9m Muen 13 W 163.6 - 169.3 Til 167m V av Kråka.(NB 9m grunne i hvit sektor mellom Muen og Kråka) 14 R 169.3 - 213.7 Til klar SØ av Midttaren 15 G 213.7 - 228.9 Til klar S av Helklakken 11m grunne. 16 W 228.9 - 234.3 Til klar 9m grunne N for Raudegghammeren og 204 m NV av Raudegghammeren 17 R 234.3 - 239.0 Til innover Raudegghammeren
375600 36	Hustadvika Raudholmen Ramnefjorden	63 5.4884 007 32.9544	Iso WRG 6s	16.0	Lyktehus 3.7	7.2 7.2 8.7	1 W 69.6 - 71.8 Fra 124m N av N-ligste holme S av Silkingan til 26m S av skjær S av Silkingan (Tikan) 2 R 71.8 - 86.1 til klar N av Brakan og Silkingan 3 G 86.1 - 108.5 Til godt klar NV av Orkjæra 971m SV av Synstrammen. 4 W 108.5 - 111.6 Til 505m SV av Synstrammen. 5 R 111.6 - 187.8 Til klar Ø av indre Skjellingen og 305m V av Raudegghammeren 6 G 187.8 - 249.9 Til N av Kræmmarskjæra og N av Sveggen S lanterne. 7 R 249.9 - 264.8 Til midt mellom Galten og Storrøssøya 8 G 264.8 - 347.8 Til klar V av Lille Rassøygrunnen stake 9 W 347.8 - 355.1 Til 130m Ø av Orøy lanterne 10 R 355.1 - 49.3 Til 178m NV av landet på Orøya ved 1m grunne 11 G 49.3 - 69.6 Til førstenevnte grense

Fyrnr. Kartnr	Område Navn Beliggenhet	Posisjon	Karakter	Lys høyde [m]	Beskrivelse Høyde over grunnen [m]	Lysvidde R G W	Sektor - farge - retning - beskrivelse
375700 35	Hustadvika Fårøyskjæret Langøysundet, N-side Averøy	63 3.9245 007 31.2493	Iso WRG 6s	4.5	Lyktehus på stativ 9.3	1.8 1.8 2.5	1 G 308.3 - 317.9 Fra kloss i land ved Langøy-Forøy til 111m V for Sandholman 2 W 317.9 - 328.3 til 175m Ø av stang på Flatsetneset og kloss V av Ytre Tordøya 3 R 328.3 - 355.8 til 128m Ø av Hendpurka 4 G 355.8 - 67.6 til 75m N av Slettneset 5 W 67.6 - 68.9 til 84m S av Langøya 6 R 68.9 - 101.2 til midt i løpet mellom Tjønnøya og Langøya og 18m SV om Tjønnøyneset stang 7 G 101.2 - 183.9 til 29m Ø av Tjønnøyholmen (Inner Ramsøyholmen) 8 R 183.9 - 204.5 til over Nord Ramsøya 9 G 204.5 - 221.8 til 74m SØ av Reipholmen 10 W 221.8 - 226.1 til 132m NV av Stavneset 11 R 226.1 - 251.5 til N av Kvalen
375802 36	Sveggen Orøy Hustadvika	63 4.8639 007 32.9150	FI R 3s	8.2	Lanterne på stang 4.7	1.2	1 R 0.0 - 360.0 Rundtlysende.
376400 36	Hustadvika Galten Sveggevika	63 5.5202 007 35.5048	Oc (3) WRG 12s	10.5	Lyktehus 4.0	1.3 1.3 1.8	1 G 185.2 - 198.8 Fra like Ø av Galtøyan til 13m SØ av Sveggen, S lanterne. 2 W 198.8 - 205.7 Til inn på Seivågneset og 115m SØ av Sveggen, S. 3 R 205.7 - 343.4 Til klar Ø av Skjerneset og midt i Åkviksundet. 4 G 343.4 - 70.8 Til 39m N av Storrøssøya. 5 W 70.8 - 72.7 Til 45m S av stang NV av Storrøssøya. 6 R 72.7 - 79.3 Til 47m N av Orøya. 7 G 79.3 - 102.6 Til klar N 6,7m grunne N av Raudholmen lykt. 8 W 102.6 - 112.5 Til 128m SV av Storneset. 9 R 112.5 - 116.2 Til inn mot Storneset.
376502 36	Hustadvika Sveggen, S Sveggesundet	63 5.9471 007 35.8101	FI R 3s	4.5	Lanterne på stang 8.8	1.5	1 R 0.0 - 360.0 Rundtlysende.
376705 36	Hustadvika Sveggen, N Sveggesundet	63 6.4938 007 35.8012	Iso G 2s	4.5	Lanterne på stang 7.2	1.73	1 G 0.0 - 360.0 Rundtlysende.
376800 36	Averøy Sveggesundet Englans Ø pynt	63 6.7473 007 35.6733	Oc WRG 6s	12.0	Lyktehus 7.0	2.2 2.2 3.0	1 R 105.6 - 114.2 Fra inn over Englan til godt klar SV av Midtjordsfallet 2 G 114.2 - 149.5 Til klar Ø av Indre Skjellingen 3 W 149.5 - 220.3 Til klar NV av Vettmolan og 135m NV av Kråknakken stang 4 R 220.3 - 349.6 Til midt i Sveggesundet 5 G 349.6 - 1.2 Til innover land ved Vika
377001 36	Ramn fjorden Hildafallet NV av Stavneset FS	63 7.1591 007 38.6438	Iso G 4s	10.0	LA/IB/SC 14.5	1.8	
378000 36	Sørsundet Stavneset Bremsnes nø pynt	63 6.8690 007 39.7808	Oc (3) WRG 10s	21.7	Lyktehus på underbygning 8.25	5.7 5.4 7.8	1 G 90.2 - 91.6 Fra og til innover land til 320 m N av Sveggesundet lykt 2 W 91.6 - 93.8 Til klar S av Synstrammen Varde 3 R 93.8 - 109.7 Til klar NV av Litletaren og klar SV Midtjordsfallet 4 G 109.7 - 126.1 Til klar Ø av Jakopan og Littskjelbreia 5 W 126.1 - 131.0 Til godt klar V av Treflesa varde og V av Lønntarane 6 R 131.0 - 133.4 Til V av Treflesa og Sørskjellingen 7 G 133.4 - 144.5 Til 450m Ø av Rundskjellingen og klar Engelsfalla 8 W 144.5 - 146.2 Til 284m V av Flatskjellingen og klar V av Mandraperen 9 R 146.2 - 182.4 Til 591m Ø av Fausken stang og V av Disken 10 G 182.4 - 201.7 Til 360m SØ av Hilbåan lanterne 11 W 201.7 - 221.1 Til 142m NV av Tjørvikneset 12 R 221.1 - 246.9 Til innpå hamna i Brunsvik 13 G 246.9 - 276.7 Til klar 51m S av Klubbneset 14 R 276.7 - 290.8 Til 102m SV av Smørvikneset 15 G 290.8 - 301.9 Til klar av Skjervekjær LB og 120m V av Baltserneset 16 W 301.9 - 309.6 Til 84m Ø av Bremsnesflua LA 17 R 309.6 - 313.4 Til 100m V av Kopparholmflua stang og 50 SV av Bremsnesflua LA 18 G 313.4 - 316.1 Til 163m V av Bremsnesflua LA 19 W 316.1 - 336.3 Til 298m Ø av Hogsneset og klar V av Aranesflua stang 20 R 336.3 - 340.0 Til innover Amundøya

Fyrnr. Kartnr	Område Navn Beliggenhet	Posisjon	Karakter	Lys høyde [m]	Beskrivelse Høyde over grunnen [m]	Lysvidde R G W	Sektor - farge - retning - beskrivelse
378010 36	Sørsundet Bremsnesflua	63 6.0664 007 41.7485	Q W	6.6	Lanterne på stativ 14.9		1 W 0.0 - 360.0 Rundtlysende
378012 36	Klubbneset Klubbneset Bremsnesfjorden	63 6.9082 007 41.2335	FI R 3s	10.6	HIB på stang 15.6		1 R 0.0 - 360.0 Rundtlysende
378100 36	Kristiansund Baltserneset Innlandet V kant	63 6.1035 007 43.0431	Oc WRG 6s	31.7	Lyktehus 3.1		1 G 349.5 - 20.2 Fra innpå Valneset til 118mV av Tjuvholmen/Potettjuven og klar V av Valholmen 2 W 20.2 - 76.7 Til 173m S av Bremsnesflua 3 R 76.7 - 89.5 Til 53m N av Bremsnesflua 4 G 89.5 - 123.9 Til klar NØ av Kverven 9m og 246m NØ av Stavneset 5 W 123.9 - 130.4 Til 154m SV av Klubbneset lanterne 6 R 130.4 - 214.7 Til inn over Sørsundet
378202 36	Bremsnesfjorden Skjerveskjær Skjerveskjæret	63 5.8505 007 43.5607	FI R 3s		Lysbøye		R 0.0 - 360.0
378301 36	Sørsundet Bolgsvaet Syd om Innlandet	63 5.6268 007 43.9607	Q G	5.8	Lanterne på stang		1 G 0.0 - 360.0 Rundtlysende
378310 36	Sørsundet Bolgsvagrunnen, V Bolgsvaet	63 5.9670 007 44.6579	FI (2) W 5s	2.0	Lysbøye		1 W 0.0 - 360.0 Rundtlysende
378500 36	Kristiansund Vikaholmen Bolgsvaet	63 6.2069 007 46.0152	Oc (3) WRG 10s	7.6	Lyktehus på søyle 8.6		1 R 257.6 - 265.5 Fra innpå bukta Ø av lykta til over ytterste kai på Vestbase 2 G 265.5 - 281.6 Til klar S av neset vest på Hansøya 3 W 281.6 - 309.1 Til klar NØ av Østre Fugløygrunnen HIB 4 R 309.1 - 13.7 Til klar Ø av Bolgtaren stang 5 G 13.7 - 61.2 Til klar NV av Bolgsvaet lanterne 6 W 61.2 - 69.6 Til klar S av Skjerveskjæret stang 7 R 69.6 - 82.7 Til N av Sjursvikgrunnen 8 G 82.7 - 106.8 Til inn mot Eriksneset
378510 36	Nordsundet - Kristiansund Bolgsvaet, Ø Bolgsvaet	63 5.9950 007 46.7654	FI (2) W 5s		Lysbøye		W 0.0 - 360.0
378513 36	Sørsundet Østre Fugløygrunnen Bolgsvaet	63 5.8119 007 46.7794	FI G 3s	8.6	LA/SC		G 0.0 - 360.0
3790AP 36	Nordsundet - Kristiansund - SØ Kr.sund N	63 6.3925 007 43.4571	Fast R lys				R 241.0 - 83.3
3790BP 36	Nordsundet - Kristiansund - SØ Kr.sund N	63 6.3510 007 43.5123	Fast G lys				G 62.0 - 242.0
3790CP 36	Nordsundet - Kristiansund - SØ	63 6.3707 007 43.4832	Fast W lys				W 0.0 - 360.0
3790DP 36	Nordsundet - Kristiansund - SØ	63 6.3732 007 43.4920	Fast W lys				W 0.0 - 360.0





































Fyrnr. Kartnr	Område Navn Beliggenhet	Posisjon	Karakter	Lys høyde [m]	Beskrivelse Høyde over grunnen [m]	Lysvidde R G W	Sektor - farge - retning - beskrivelse
379402 36	Nordsundet - Kristiansund Nordholmen Sundets N-side	63 6.8984 007 45.0511	FI R 3s	5.0	LA/IB/SC	0.5	1 R 0.0 - 360.0 Rundtlysende
379701 36	Nordsundet - Kristiansund Bjørnehaugen Sundets S-side	63 6.8812 007 45.0798	FI G 3s	5.0	LA/IB/SC 3.0	0.5	1 G 0.0 - 360.0 Rundtlysende
380001 36	Kristiansund Ormtunga Dalasundet	63 7.5540 007 46.9562	FI G 3s	4.0	LA/SC 4.5	0.8	1 G 0.0 - 360.0 Rundtlysende.
380012 36	Skorpa Skorpa Nordsundet	63 7.6480 007 46.8584	FI R 3s	6.2	HIB på stang 6.2	1.2	1 R 0.0 - 360.0 Rundtlysende
380014 36	Talgsjøen Håskjæran Håskjæran	63 8.0853 007 47.6880	Iso R 2s	12.0	LA/SC 10.5	2.1	1 R 0.0 - 360.0 Rundtlysande
380100 36	Dalasundet Kvitneset På Kvitneset	63 7.9333 007 48.2739	Oc WRG 6s	16.7	Lyktehus 6.3	4.4 4.4 5.1	1 G 48.1 - 60.2 Fra innpå Stongdraget til 60m N av Ormtunga HIB 2 W 60.2 - 63.3 Til 60m S av Skorpa HIB 3 R 63.3 - 133.2 Til 130m NØ av Håskjæran LA 4 G 133.2 - 158.0 Til 560m Ø av Hilbåan lanterne, og godt klar Ø av 5m grunne NØ av Hilbåan 5 W 158.0 - 178.3 Til godt klar V av Kastnotskjæra varde 6 R 178.3 - 191.5 Til klar V av Gjevataren og klar V av Gjeva varde 7 G 191.5 - 202.3 Til klar SØ av Araboltan (SØ av Gjeva) 8 W 202.3 - 212.3 Til NV av Storramsøya 9 R 212.3 - 229.2 Til innpå Litte Ramsøya
380601 36	Nordmørsfjordene Hansøyflua Omsundet	63 6.2277 007 48.0235	FI G 3s	5.7	Lanterne på stang 7.0	0.8	1 G 0.0 - 360.0 Rundtlysende.
380720 36	Omsundet Omsund bru senter På bru	63 6.3523 007 49.2971	Iso W 2s	18.0	Lanterne på stang	1.1	1 W 0.0 - 360.0 Rundtlysende
380721 36	Omsundet Omsund bru S På brukar	63 6.3313 007 49.3037	Fast G lys	7.6	Lanterne på stang med IB 3.0	1.2	1 G 0.0 - 360.0 Rundtlysende
380722 36	Omsundet Omsund bru N På berg ved bropillar	63 6.3718 007 49.2699	Fast R lys	7.4	Lanterne på stang med IB 3.0	1.2	1 R 0.0 - 360.0 rundtlysende
380901 36	Nordmørsfjordene Omsundet, S-side På Vorpneset	63 6.3671 007 50.8511	Iso G 4s	5.1	Lanterne på stang 3.0	1.1	1 G 0.0 - 360.0 Rundtlysende.
380924 36	Kristiansund Omsbrørne Omsundet	63 6.4093 007 50.9128	Iso R 2s	4.9	HIB på stang 8.8	1.1	1 R 0.0 - 360.0 Rundtlysende
381000 36	Nordmørsfjordene Omsundet SV av Omsbrørne	63 6.4227 007 50.9232	Oc WRG 6s	3.0	Lyktehus på søyle 5.0	1.9 1.9 2.6	1 G 241.5 - 253.6 Fra 40m S av bukt Ø av Omsundet lykt til klar 5,9m og 75m S av landet på nordsiden 2 W 253.6 - 265.6 Til 77m N av Årholmen 3 R 265.6 - 84.3 Til 114m N av Hansøyflua lanterne og midt under broen 4 G 84.3 - 94.9 Til 34m S av Kalvtrøa kaifront

Fyrnr. Kartnr	Område Navn Beliggenhet	Posisjon	Karakter	Lys høyde [m]	Beskrivelse Høyde over grunnen [m]	Lysvidde R G W	Sektor - farge - retning - beskrivelse
381400 36	Bremsnesfjorden Raudsandneset Raudsandneset	63 4.1561 007 40.6971	Oc WRG 6s	5.5	Lyktehus 4.0	3.5	1 G 141.9 - 178.3 Fra innpå Klubben til 109m Ø av Hogsneset
						3.5	2 W 178.3 - 183.4 Til 136m V av Klubbneset HIB
						4.6	3 R 183.4 - 191.8 Til 139m V av Bremsnesflua lanterne
							4 G 191.8 - 196.5 Til 156m Ø av Bremsnesflua lanterne
							5 W 196.5 - 221.6 Til klar NV av 4m Vestre Bolgfallet og 115m NV av Valholmen
							6 R 221.6 - 341.5 Til klar 6m grunne V av Storkattholmen og 71m V av Litkattholmen
							7 G 341.5 - 346.6 Til 62m V av Sildvolneset
							8 W 346.6 - 354.4 Til 205m Ø av Trettvikskjæret stang
							9 R 354.4 - 355.5 Til godt klar Ø av Leitneset
381500 128	Nordmørsfjordene Leitnes Bremsnesfjorden	63 1.7252 007 40.7414	Oc (2) WRG 8s	3.3	Lyktehus 3.8	2.8	1 G 174.0 - 181.1 Fra inn på Hestvika til 117m Ø av Raudsandneset
						2.8	2 W 181.1 - 186.3 Til 114m V av Tjuvholmen
						3.7	3 R 186.3 - 189.0 Til 54m V av Brattøya
							4 G 189.0 - 290.5 Til 112m SV av skjær V av Prestneset
							5 W 290.5 - 306.2 Til 111m NØ av Gullsetholmen
							6 R 306.2 - 346.0 Til innpå land i Kjørsvikbukta
381700 128	Frei Freines Freifjorden	63 1.3972 007 48.8005	Oc (2) WRG 8s	5.6	Lyktehus 6.0	4.4	1 G 224.3 - 227.3 Fra inn på Oterneset til 172m SØ av Vorpvikneset
						4.4	2 W 227.3 - 239.1 Til 160m N av Storholmen
						5.6	3 R 239.1 - 248.2 Til 123m N av Sallaupneset og S av Trettvikskjæret
							4 G 248.2 - 280.8 Til 118m N av Aspfolmen
							5 R 280.8 - 321.1 Til 131m NØ av Brusen
							6 G 321.1 - 40.7 Til 177m NV av Grunntaren lanterne og klar NV av 7 m grunne
							7 W 40.7 - 50.7 Til 120m SØ av Revsholmen
							8 R 50.7 - 55.3 Til over Revsholmen
381710 128	Kristiansund Grunntaren	63 0.7480 007 47.8161	FI W 3s	6.05	Lanterne på stativ		1 W 0.0 - 360.0 Rundtlysende
381712 128	Freifjorden Mellomtaren Området der Breimsnes, Frei, og Kværnesfjorden møt	63 0.5145 007 48.5559	FI R 3s	2.0	Lysbøye	1.9	1 R 0.0 - 360.0 Rundtlysende rød.
381720 128	Nordmørefjordene Belgen Kvernsfjorden	63 0.1183 007 47.0618	Q (9) W 15s	7.4	Lanterne på stang 12.7		1 W 0.0 - 360.0 Rundtlysende.
						2.4	
381902 128	Nordmørefjordene Kråkholmen Gjemnessundet	62 58.5879 007 46.5546	FI R 3s	6.0	Lanterne på stang 6.0	1.9	1 R 0.0 - 360.0 Rundtlysende
381910 128	Freifjorden Bergøysund bru Bergøysundet	62 59.0489 007 52.2099	Iso W 2s	7.5	LA/NE 6.0		1 W 0.0 - 360.0 Rundtlysende.
382000 128	Averøya Strandanes Kvernesfjorden	62 59.1657 007 41.3911	Oc (3) WRG 10s	7.0	Lyktehus 6.4	4.6	1 G 230.2 - 242.7 Fra innpå land ved Eikrem til 130m S av Grunntaren lanterne.
						4.6	2 W 242.7 - 246.9 Til 240m N av Belgen lanterne og N av Mellomtaren lysbøye.
						5.9	3 R 246.9 - 253.1 Til S av Belgan.
							4 G 253.1 - 285.2 Til 104m S av Kråkholmen lanterne.
							5 W 285.2 - 287.7 Til klar Nav Seiholmgrunnen.
							6 R 287.7 - 290.1 Til midt mellom Seiholmgrunnen og Seiholmskjæra.
							7 G 290.1 - 46.1 Til 140m NV av Sevikholmen.
							8 W 46.1 - 56.3 Til S av Raudhammaren og 249m S av Skarsetneset.
							9 R 56.3 - 58.7 Til innpå bukta ved Hoset
382100 128	Gjemnes Gjemnessundet Gjemnessundet	62 58.1402 007 46.5381	Oc WRG 6s	7.5	Lyktehus på søyle 7.2	3.0	1 G 107.1 - 151.8 Fra 114m N av Ikorneset til 152m Ø av Lundaneset
						3.0	2 W 151.8 - 170.5 Til 20m V av Kvitneset
						3.9	3 R 170.5 - 182.1 Til 313m V av Belgen lanterne
							4 G 182.1 - 288.6 Til 160m SV av Halsetneset
							5 W 288.6 - 308.0 Til 260m NØ av Gjemneset
							6 R 308.0 - 310.9 Til 160m NØ av Gjemneset

Fyrnr. Kartnr	Område Navn Beliggenhet	Posisjon	Karakter	Lys høyde [m]	Beskrivelse Høyde over grunnen [m]	Lysvidde R G W	Sektor - farge - retning - beskrivelse
382510 128	Bergsøyfjorden Straumsundet bru Straumsundet	63 0.7436 007 59.1807	Iso W 2s	16.0	LA/NE 16.0		1 W 0.0 - 360.0 Rundtlysende.
383000 128	Tingvollfjorden Kvalvågholmen Kvalvågholmen	62 58.5339 007 59.7573	Oc (2) WRG 8s	6.5	Lyktehus på underbygning 6.3		1 G 69.4 - 78.4 Fra innpå Kvalvåg til klar N av Kvalvågneset og midt i Bergsøyfjorden 2 W 78.4 - 82.5 Til klar S av Hallsetneset 3 R 82.5 - 98.2 Til inn mot Bergsøybrua passasje (6m høgde) 4 G 98.2 - 276.6 Til 70m S av Vulvikneset 5 W 276.6 - 292.7 Til 143m NØ av Straumneset 6 R 292.7 - 297.5 Til innpå Straumneset
383200 129	Angvika Sognaskjæret Tingvollfjorden	62 55.2955 008 7.2268	Iso WRG 6s	7.0	Lyktehus 6.3		1 G 101.1 - 142.0 Fra inn på land til 144m NØ av Geita. 2 W 142.0 - 146.1 Til 230m SV av Brunneset 3 R 146.1 - 315.0 Til 78m Ø av Almvikskjæret stang 4 G 315.0 - 347.5 Til 220m V av Honhammerst og klar V av Tingvollflua. 5 W 347.5 - 355.7 Til 420m Ø av Raudsand gruver 6 R 355.7 - 18.7 Til 38 Ø av Sjøsvikhammaren
383400 128	Sunddalsfjorden Meløy N på Meløya	62 47.7044 008 17.1243	Oc (2) WRG 8s	13.2	Lyktehus 3.5		1 G 100.0 - 110.0 Fra innpå Ørabukta (Mørk i skogen) til 490m NØ om Øraneset 2 W 110.0 - 125.6 Til 208m SV av Skotneset 3 R 125.6 - 163.5 Til 30m V av Ferneset 4 G 163.5 - 303.9 Til 245m SV av Flåøy lykt 5 W 303.9 - 306.5 Til 150m NØ av Korsneset 6 R 306.5 - 329.4 Til inn på Altervika og går mørk i skog
383600 128	Sunddalsfjorden Flåøy SV på Flåøya	62 44.9046 008 26.7267	Oc (3) WRG 10s	6.0	Lyktehus på underbygning 6.5		1 G 283.0 - 288.5 Fra inn på Skahammaren til 102m S av Naustbukta 2 W 288.5 - 316.9 Til 138m NØ av Svinberget 3 R 316.9 - 19.4 Til 110m NV av Bøneset 4 G 19.4 - 121.3 Til 95m NØ av Ballsneset 5 W 121.3 - 128.2 Til 220m SV av nes ved Durshaugen 6 R 128.2 - 135.6 Til 570m SV av Klumpneset
384000 36	Kvalvåg Skarvbergeset Årsundøya SV pynt	63 5.3037 007 57.1653	Iso WRG 6s	11.5	Lyktehus på underbygning 6.0		1 R 290.4 - 342.5 Fra S av Rotmalen til 53m V av Kvisvikneset 2 G 342.5 - 347.6 Til 104m V av Storhammeren og V av Mjølkeneset 3 W 347.6 - 1.6 Til 135m Ø av Klubbholmen (Flatholmen) 4 R 1.6 - 14.4 Til 146m V av Nastadholmane 5 G 14.4 - 29.7 Til 150m NV av Galten stang 6 W 29.7 - 42.3 Til klar SØ av Grunntaren LA 7 R 42.3 - 119.5 Til 53m NØ av Årholmen 8 G 119.5 - 136.8 Til 67 m NØ av Skåla 9 W 136.8 - 169.6 Til 270m V av Klubben LA 10 R 169.6 - 178.9 Til inn på Årsundøya - lyset tas bort av landet
384200 36	Nordmørsfjordene Fåråneset Halsafjorden	63 6.3776 008 6.5693	Oc (2) WRG 8s	8.5	Lyktehus 3.0		1 R 106.5 - 117.0 Fra innpå land i Vorpbukta til midt mellom land og stang på Fåråholmbåane 2 G 117.0 - 150.2 til 132m NØ av Fåråholmen stang 3 W 150.2 - 201.9 til 284m V av Langskjæret båke 4 R 201.9 - 205.1 til 109m NV av Langskjæret båke 5 G 205.1 - 223.2 til 117m SØ av Volungøya 6 W 223.2 - 228.1 til 116m NV av landet ved Vorpneset 7 R 228.1 - 307.3 til 133m SV av Skårneset 8 G 307.3 - 312.6 til 609m SV av Skårneset 9 W 312.6 - 326.3 til 196m Ø av pynten ved Halsaneset 10 R 326.3 - 331.7 til kloss i Slåttaneset
384401 129	Kanestraumen Kanestraumen S av Kanestraum ferjekai	63 3.1781 008 7.6448	FI G 3s	8.5	HIB på stang 12.0		1 G 0.0 - 360.0 Rundtlysende

Fyrnr. Kartnr	Område Navn Beliggenhet	Posisjon	Karakter	Lys høyde [m]	Beskrivelse Høyde over grunnen [m]	Lysvidde R G W	Sektor - farge - retning - beskrivelse
384600 129	Nordmørsfjordene Saksnes Halsafjorden, på Kvalneset	63 1.7245 008 13.1829	Oc (3) WRG 12s	6.0	Lyktehus 3.0	6.5	1 G 303.2 - 312.8 Fra V av landet ved Kallset, til 191m V av Ytre Båtvikneset
						6.5	2 W 312.8 - 319.8 Til 280m NØ av Ytre Aksneset
						8.0	3 R 319.8 - 330.5 Til 154m NØ av ytre Nordbåneset
							4 G 330.5 - 147.8 Til 215m NØ av Halsneset
							5 W 147.8 - 157.2 Til 202m V av Hattholmen stang
							6 R 157.2 - 161.0 Til 143m V av Orneset
							7 G 161.0 - 162.8 Til inn på land ved Orneset.
385001 129	Bøfjorden Tangneset Stakneset	63 0.5313 008 20.8254	Iso G 4s	5.5	HIB på stang 6.0	1.5	1 G 0.0 - 360.0 Rundtlysende
385002 129	Bøfjorden Øraskjæra Bøsundet	63 0.7498 008 22.6746	Iso R 4s	5.5	HIB på stang 9.0	2.2	1 R 0.0 - 360.0 Rundtlysende
385400 129	Nordmørsfjordene Aksnes Trangfjord	62 57.4269 008 20.0069	Oc (2) WRG 8s	5.0	Lyktehus på underbygning 5.0	6.8	1 G 179.3 - 246.1 Fra innover land ved Aksnes til 140m S om Flesaholmen
						6.8	2 W 246.1 - 252.9 til klar N om Vargøya
						8.3	3 R 252.9 - 257.9 til klar S om Vargøya stang
							4 G 257.9 - 263.1 til klar S om Bartskjæret stang
							5 W 263.1 - 266.3 til klar N om Torvikneset
							6 R 266.3 - 300.9 til 208m SV om Brøskjafu stang
							7 G 300.9 - 311.7 til klar V om Hunneset
							8 W 311.7 - 321.7 til klar Ø av Mjølkplassen
							9 R 321.7 - 323.4 til 102 m Ø av Saltbuberget
							10 G 323.4 - 334.9 til 255m V om Nesøy
							11 W 334.9 - 355.2 til 320m Ø om Røttingnes lanterne
							12 R 355.2 - 7.1 til 188m Ø om Kvitholmen
							13 G 7.1 - 26.1 til kloss i Ø-lige kant av Vågbøya.
385800 129	Nordmørsfjordene Torvikneset Surnadalsfjord	62 57.6207 008 29.0045	Oc WRG 6s	5.0	Lyktehus på underbygning 6.1	2.7	1 G 72.6 - 74.4 Fra innpå land (mørk av skog) til 175m N om Soløyneset
						2.7	2 W 74.4 - 98.4 til 59m S om Båtvikneset(Surnadalsneset)
						3.6	3 R 98.4 - 117.8 til 175m SV om Vargen stang
							4 G 117.8 - 250.7 til klar S om slaggrunnen ved Glærem
							5 W 250.7 - 260.8 til 304m N om stang ved Liagrunnen og klar N om Surna kai
							6 R 260.8 - 267.8 til innpå land ved Holten.
385803 129	Surnadalsfjorden Surnadal Båtforening Surnadal	62 58.8736 008 38.5522	FI G 5s	3.2	Lanterne på stang 3.0	0.55	1 G 0.0 - 360.0 Rundtlysende
385902 129	Nordmørsfjordene Brøskjafua Stangvikfjorden	62 56.0536 008 25.5274	FI R 3s	5.0	Lanterne på stang 8.0	2.0	
385904 129	Nordmørsfjordene Svissholmen Stangvik	62 54.9883 008 27.3474	FI R 3s	5.0	Lanterne på stang 6.0	2.0	
386200 129	Nordmørsfjordene Rykkjemsneset Stangvikfjord	62 52.6877 008 29.4403	Oc (3) WRG 10s	5.0	Lyktehus 3.0	3.8	1 G 129.2 - 133.0 Fra innpå Nesøya til 289m Ø om Nesøytangen
						3.8	2 W 133.0 - 151.4 til 96m V om Brøskjafua LA
						4.9	3 R 151.4 - 154.6 til 121m V om landet ved Bukta og innpå Brøskje
							4 G 154.6 - 270.7 til 102m S om Litlemulneset
							5 W 270.7 - 281.3 til 199m N om Flesa
							6 R 281.3 - 302.0 til innpå land ved Halsarennå
386600 129	Nordmørsfjordene Todalsfjorden På fjordens V side	62 50.2092 008 37.4493	Iso WRG 6s	5.0	Lyktehus 3.0	2.5	1 G 146.4 - 159.5 Fra innpå Rakaneset til 116m Ø av Rakaneset
						2.5	2 W 159.5 - 173.6 Til 235m V av Sagneset
						3.4	3 R 173.6 - 196.6 Til midt i Svinvika
							4 G 196.6 - 278.0 Til 507m N om Vorpneset
							5 W 278.0 - 287.1 Til 168m N om Ansnesholmen
							6 R 287.1 - 294.4 Til innpå Vorpneset

Fyrnr. Kartnr	Område Navn Beliggenhet	Posisjon	Karakter	Lys høyde [m]	Beskrivelse Høyde over grunnen [m]	Lysvidde R G W	Sektor - farge - retning - beskrivelse
387001 129	Nordmørefjordene Røttingnes Ålvundfjorden	62 53.4269 008 20.4300	FI G 3s	6.0	Lanterne på stang 12.0	2.4	1 G 0.0 - 360.0 Rundtlysende
387201 36	Nordmørefjordene Klubben Tustna sv side	63 8.3637 007 56.2458	FI G 3s	12.0	Lanterne på stang 4.6	1.516	1 G 0.0 - 360.0 Rundtlysende.
387402 36	Nordmørefjordene Fårøy, SØ pynt Tustna sv side	63 8.7676 007 56.5068	FI R 3s	4.5	Lanterne på stang 7.5	1.153	1 R 0.0 - 360.0 Rundtlysende.
387500 129	Strandafjorden Hyllan Stabbandets sørside	63 9.4077 008 13.1197	Oc (2) WRG 8s	85.0	Lyktehus 6.4	6.9 6.9 8.5	1 G 263.4 - 270.4 Fra innover Storhaugen til klar S av Espeneset. 2 W 270.4 - 276.8 Til klar N av Taknes. 3 R 276.8 - 335.1 Til klar V av Skålvikholmen og 189 m VSV av Korsnesflu stang. 4 G 335.1 - 41.1 Til klar NV av Varpneset. 5 W 41.1 - 45.1 Til klar SØ av Volungøya. 6 R 45.1 - 56.9 Til klar 1,5m grunne og 120m NV av Langskjæret båke. 7 G 56.9 - 63.9 Til 77m NV av Årsundbåen stang. 8 W 63.9 - 75.9 Til klar S av Indre Kråkøya. 9 R 75.9 - 82.9 Til inn over Kjerringvikskaget.
387502 36	Nordmørsfjordene Sandholmen Talgstjøen. På Sandholmen	63 8.9219 007 54.9145	Q R	7.0	HIB på stang 6.2	1.5	1 R 0.0 - 360.0 Rundtlysande
387511 36	Nordmørefjordene Fårøya V Tustna SV-side	63 8.9327 007 55.5381	Q G	6.25	LA/IB/NB	1.7	1 G 0.0 - 360.0 Rundtlysende
387512 36	Nordmørefjordene Feta, S Tustna SV-side	63 9.1380 007 56.3350	Fast R lys	7.85	HIB på stang	1.2	1 R 0.0 - 360.0 Rundtlysende
387513 36	Nordmørefjordene Tjeldholmen Tustna SV-side	63 9.0820 007 56.4110	Fast G lys	7.05	HIB på stang	3.0	1 G 0.0 - 360.0 Rundtlysende
387514 36	Tustna Tømmervågneset Tømmervågneset	63 9.1598 007 57.0132	Iso R 2s	8.0	HIB på stang 6.8	1.3	1 R 0.0 - 360.0 Rundtlysende
387515 36	Tustna Leirvågneset Tømmervågen	63 9.0707 007 57.1649	Iso G 2s	8.0	HIB på stang 6.7	2.5	1 G 0.0 - 360.0 Rundtlysende
387521 36	Nordmørsfjorden Risøy Risøy	63 9.8045 007 51.7939	Iso G 2s	7.1	Lanterne/IB over trekant	1.5	G 0.0 - 360.0
387522 36	Nordmørsfjordene Tjørnøy Tjørnøy	63 9.7899 007 51.6624	Q R	6.55	LA/SC	1.1	R 0.0 - 360.0
387611 129	Nordmørsfjordene Kråkeneset Araviksfjorden S-side	63 8.4840 008 26.0047	FI G 3s	5.0	Lanterne på stang	2.4	G 0.0 - 360.0
387802 129	Nordmørefjordene Helgeneset v pynt av Valsøy	63 8.6764 008 29.8083	FI R 3s	7.5	Lanterne på stang 4.5	1.153	1 R 0.0 - 360.0 Rundtlysende.

Fyrnr. Kartnr	Område Navn Beliggenhet	Posisjon	Karakter	Lys høyde [m]	Beskrivelse Høyde over grunnen [m]	Lysvidde R G W	Sektor - farge - retning - beskrivelse
387803 129	Nordmørefjordane Skarvskjæret Vest av Valsøy	63 8.5831 008 29.7288	FI G 3s	5.0	Lanterne på stang 10.0	  	1 G 0.0 - 360.0 Rundtlysende
387804 129	Nordmørefjordane Otnessundet, Ø Vest av Valsøy	63 8.5355 008 29.9747	FI R 3s	5.0	LA/SC 9.4	1.1   	1 R 0.0 - 360.0 Rundtlysande
387805 129	Nordmørefjordane Galten Ø av Otnes	63 8.4281 008 29.9675	FI G 3s	5.5	LA/SC 9.0	1.1   	1 G 0.0 - 360.0 Rundtlysande
387806 129	Nordmørefjordane Lamholmen, V Vestpynt av Lamholmen	63 8.3626 008 30.3341	FI R 5s	5.0	LA/SC 7.0	1.3   	1 R 0.0 - 360.0 Rundtlysande
387910 129	Stokksund Stokksund bro (privat) På bro	63 8.7019 008 33.3450	Iso W 2s	24.0	LA/NE	  0.5 	W 0.0 - 360.0
388110 129	Hestnessundet Hestnesbrua Valsøyfjord	63 8.0400 008 31.3670	Iso W 2s	4.0	Lanterne	  0.5 	1 W 0.0 - 360.0 Rundtlysende hvit
388200 129	Nordmørsfjordane Risholmen Arasvikfjorden	63 9.3014 008 31.3931	Iso WRG 6s	5.8	Lyktehus på underbygning 6.5	5.4  5.4  6.7 	1 G 74.5 - 87.5 Fra klar N av Kråkneset til 114m N Klubbå på Takneset. 2 W 87.5 - 93.3 Til klar 138m S av Bergeskjæret. 3 R 93.3 - 94.8 Til klar S av Espeneset og 124m S av Gjerdaskjæra stang. 4 G 94.8 - 224.8 Til 54m SØ av Einestangen. 5 W 224.8 - 226.3 Til klar 102m NV av Arøya stang. 6 R 226.3 - 230.9 Til kloss Ø av Arøya. 7 G 230.9 - 231.8 Til 75m SØ av Arøya. 8 W 231.8 - 238.3 Til klar 115m NV av Nordkvithylla. 9 R 238.3 - 254.3 Til innpå land Oddan. (trær i på holme Ø av lykta)
388301 129	Vinjeffjorden Hovdhammaren Hovdhammaren	63 11.7801 008 50.3452	Iso G 4s	9.0	Lanterne på stang 9.6	  4.4 	1 G 0.0 - 360.0 Rundtlysende
388400 129	Nordmørefjordene Vikanes Aursundet	63 12.0450 008 35.0011	Iso WRG 6s	8.0	Lyktehus 3.0	4.0  4.0  5.2 	1 G 323.0 - 329.0 Fra innpå Vorholmen til 83 m V av Vorholmen 2 W 329.0 - 346.0 Til 104m Ø av Arøya 3 R 346.0 - 358.6 Til 35m V av Arøya 4 G 358.6 - 359.9 Til 93m V av Arøya 5 W 359.9 - 2.0 Til 119m Ø av Bergvang og klar Ø av Russen Stang. 6 R 2.0 - 146.1 Til klar Ø av Vørpnesflua 13m grunne 7 G 146.1 - 152.7 Til 220m VSV av Gylthalsen og klar Ø av Spjøtnesflua. 8 W 152.7 - 158.7 Til 110m V av Kjerringtåa. 9 R 158.7 - 170.1 Til innpå land Øygarden
388410 37	Nordmørsfjordene Mjosundet Bru Gjerdesvika	63 15.0149 008 28.9631	Iso W 2s		Lanterne under bro	  1.4 	W 0.0 - 360.0
388501 37	Aursundet Gylthalsen Gylthalsen	63 15.3159 008 31.5452	FI G 3s	5.5	HIB på stang 7.2	  1.5 	1 G 0.0 - 360.0 Rundtlysende
388510 37	Gjerdevika Tevikflua Aursundet	63 15.7776 008 30.9861	Q W	3.5	Lanterne på stang 8.0	  1.4 	1 W 0.0 - 360.0 Rundtlysende.

Fyrnr. Kartnr	Område Navn Beliggenhet	Posisjon	Karakter	Lys høyde [m]	Beskrivelse Høyde over grunnen [m]	Lysvidde R G W	Sektor - farge - retning - beskrivelse
388520 37	Nordmørsfjordene Smalsundet Bru Gjerdesvika	63 15.6524 008 29.9461	Iso W 2s		Lanterne under bro	1.4	1 W 0.0 - 360.0 Rundtlysende.
388530 37	Nordmørefjorden Dromnessundet Dromnessund	63 21.5930 008 41.9435	Iso W 2s		Lanterne på bro	1.4	1 W 0.0 - 360.0 Rundtlysende
388600 37	Nordmørefjordene Sveholmen Gjerdavika	63 16.7772 008 28.8228	Oc (2) WRG 8s	6.8	Lyktehus på underbygning 6.5	2.4 2.4 3.2	1 R 286.9 - 306.3 Fra innpå Matneset til klar V om brokar Aursundbroen 2 G 306.3 - 113.7 til klar NØ av Husfesthammaren 3 W 113.7 - 133.8 til 253m SV om Flisa varde 4 R 133.8 - 139.2 til 190m SV av Flisa varde 5 G 139.2 - 170.5 til klar Ø om Flistaren lanterne. 6 W 170.5 - 204.9 til 272m V av Vågsneset 7 R 204.9 - 207.2 til innpå Sveholmen.
388670 37	Nordmørefjordane Aursundet bru Aursundet	63 16.3795 008 29.9701	Iso W 2s		Lanterne på bro	1.4	1 W 0.0 - 360.0 rundtlysende
388674 37	Nordmørsfjordene Bjørnholmen, Ø Nordvest for Aure	63 16.5007 008 29.3952	Fast R lys	6.9	HIB på stang 5.85	0.5	1 R 0.0 - 360.0 Rundtlysende
388676 37	Nordmørefjordene Flistaren	63 17.0945 008 28.6476		5.0	Lanterne på stang 8.4	2.2	1 R 0.0 - 360.0 Rundtlysende rød
388700 37	Nordmørsfjordene Steinholmen Gjerdavika	63 17.0403 008 19.6530	Iso WRG 6s	10.0	Lyktehus 3.0	4.5 4.5 5.8	1 G 61.4 - 79.0 Fra innpå land Sandshamna til klar N av Styrøya og 300m N av 2 W 79.0 - 110.4 Tiggskjæret varde 3 R 110.4 - 204.6 til 172m SØ av Nasen 4 G 204.6 - 254.2 til 156m S av Molta lanterne 5 W 254.2 - 267.4 til klar N av Brattholmen og 175m N av Husfesthammaren 6 R 267.4 - 276.6 til innpå Brattholmen
388800 37	Nordmørefjordene Araneset Gjerdesvika	63 15.7472 008 19.6757	Oc (3) WRG 12s	8.4	Lyktehus på stativ 9.9	2.5 2.5 3.4	1 G 126.2 - 134.0 Fra innpå Vorpholmen til 83m Ø om Åmøyafua stang 2 W 134.0 - 136.0 Til klar SV av 3m grunne SV av Ravnholmen 3 R 136.0 - 178.7 Til 74m V av Langøya og akkurat klar Ø av østligste 5m grunne V av Flatholmen 4 G 178.7 - 234.7 Til klar 81m SØ av Jøssøyskjæret 5 W 234.7 - 243.9 Til klar 114m N av Boganeset(Helvikholmen i hvit sektor) 6 R 243.9 - 311.7 Til klar V av Sagvåneset 7 G 311.7 - 340.4 Til klar Sagv[gen Ø side 8 W 340.4 - 346.4 Til klar Sagv[gen V. side 9 R 346.4 - 3.7 Til innpå Araneset
388900 37	Gjerdavika Slyngstein Slyngstein	63 16.2243 008 22.5462	Oc (2) WRG 8s	11.5	Lyktehus på søyle 6.2	2.8 2.8 3.8	1 R 66.2 - 81.5 Fra innpå land ved Storsula til 122m S av Flatholmflua stang. 2 G 81.5 - 159.7 til klar 54m Ø av Nasen 3 W 159.7 - 161.7 til klar 128m V av Gavlskjæret Varde 4 R 161.7 - 169.3 til klar V av 6m grunne V av Skånholmen og innpå Gavhovudbukta 5 G 169.3 - 177.8 til innpå land ved Ytre Ørntuva 6 W 177.8 - 232.0 til klar 99m NV av Helvikholmen 7 R 232.0 - 275.5 til 90m N av Karitaren stang 8 G 275.5 - 322.1 til klar V av Laksberget 9 W 322.1 - 336.2 til klar Ø av Trøberget ved Grimsvika 10 R 336.2 - 347.5 til innpå land Grimsvika
389002 37	Nordmørefjordene Molta	63 18.3533 008 29.3291		6.5	Lanterne på stang 4.7	2.2	1 R 0.0 - 360.0 Rundtlysende rød

Fyrnr. Kartnr	Område Navn Beliggenhet	Posisjon	Karakter	Lys høyde [m]	Beskrivelse Høyde over grunnen [m]	Lysvidde R G W	Sektor - farge - retning - beskrivelse
389004 37	Nordmørefjordene Korsnesskjæret Grisvågøy sø pynt	63 18.6417 008 28.4653	FI R 3s	6.5	Lanterne på stang 5.0	1.153	1 R 0.0 - 360.0 Rundtlysende.
389101 37	Nordmørefjordene Kalvøy Gjerdsvika	63 18.9215 008 31.0083	FI G 3s	6.8	Lanterne på stang 7.0	1.516	1 G 0.0 - 360.0 Rundtlysende.
389105 37	Torsetsundet Torsetsundet bro senter Torsetsundet	63 19.0015 008 36.2741	Iso W 2s		Lanterne på bro	2.0	1 W 0.0 - 360.0 Rundtlysende
389200 37	Torsetsundet, Nordmørsfjordene Glomstadholmen På Glomstadholmen	63 19.1547 008 37.7671	Oc (2) WRG 8s	5.0	Lyktehus på stativ	3.2 3.2 4.3	1 G 60.3 - 74.3 Fra innpå landet ved Olderbakkan til 85m N av landet ved Festbugen 2 W 74.3 - 77.4 Til S av Grøtneset og 91m S av Molta 3 R 77.4 - 159.8 Til inn på Brattsisberga 4 G 159.8 - 246.0 Til 44m S av Romundsetholmen 5 W 246.0 - 249.0 Til klar N av Stemshaugneset og 73m N av Landskaget 6 R 249.0 - 268.3 Til innpå land ved Melan
389291 37	Nordmørefjordene Lilleøy Årvåg fjorden	63 20.2565 008 43.2261	FI G 3s	6.0	Lanterne på stang 4.5	1.516	1 G 0.0 - 360.0 Rundtlysende.
389301 37	Dromnessundet Store Storøya På v.siden St.Storøya	63 20.3983 008 42.7081		4.0	Lanterne på stang 5.7	0.84	1 G 0.0 - 360.0 Rundtlysende.
389302 37	Dromnessundet Båtstrand På Langsskjærets østre side	63 20.5823 008 42.4784	Q R	3.9	LA/SC 4.7	1.1	1 R 0.0 - 360.0 Rundtlysende.
389303 37	Nordmørefjordane Espeneset Dromnessund	63 20.7886 008 42.0324	FI G 3s	6.0	Lanterne på stang 10.0	2.3	1 G 0.0 - 360.0 Rundtlysende
389483 37	Dromnessundet Vikaflua Sør for Vikan i Dromnessundet	63 21.9769 008 41.2469	Iso G 2s	5.0	HIB på stang 11.9	1.5	1 G 0.0 - 360.0 Rundtlysende
389500 37	Trondheimsleia Rogntangan Dromnessund	63 22.9489 008 38.8436	Oc (2) WRG 8s	7.0	Lyktehus 6.4	2.4 2.4 3.2	1 R 110.2 - 127.9 Fra innpå land ved Hanetangen til midt mellom Skipnestaren og Åleflua. 2 G 127.9 - 154.9 Til 122m Ø av Storflutaren 3 W 154.9 - 160.5 Til 82 m V om Storflua stang 4 R 160.5 - 167.1 Til kloss Ø om Storflua lanterne og Ø av Ysteflua 5,5m 5 G 167.1 - 169.3 Til 159m Ø om Storflua lanterne 6 W 169.3 - 178.0 Til klar V av Skarpneset og 117 m V av Kvitberget HIB 7 R 178.0 - 309.4 Til klar Valkinnaneset og 57m V av Vikansnaget stang 8 G 309.4 - 313.2 Til 68m V av Vikaflua HIB 9 W 313.2 - 314.2 Til midt i hovedløpet under Dromnessundbrua 10 R 314.2 - 337.8 Til inn mot Grønneset
389585 37	Dromnessundet Kvitberget Nord i Dromnessundet	63 23.4091 008 38.9490	Iso G 2s	6.5	HIB på stang 9.0	1.1	1 G 0.0 - 360.0 Rundtlysende
389586 37	Trondheimsleias S-side Storflua N i Dromnessundet	63 24.2872 008 38.0825	Q R	6.9	Lanterne på trebeining 13.1	3.3	1 R 0.0 - 360.0 Rundtlysende rød
389588 37	Trondheimsleia Tjeldbergodden Tjeldbergodden	63 24.8558 008 40.4346	Fast R lys	6.0	LA 3.0	0.9	1 R 0.0 - 360.0 Rundtlysende

Fyrnr. Kartnr	Område Navn Beliggenhet	Posisjon	Karakter	Lys høyde [m]	Beskrivelse Høyde over grunnen [m]	Lysvidde R G W	Sektor - farge - retning - beskrivelse
389610 36	Grip Hilbåan Griphølen - Trondheimsleden	63 11.9925 007 43.8733	FI W 3s	12.7	Lanterne på stang 13.0	3.5	1 W 0.0 - 360.0 Rundtlysende.
389710 36	Smøla Godtaren Griphølen	63 13.2304 007 45.7232	FI (2) W 10s	2.0	Lysbøye	5.2	1 W 0.0 - 360.0 Rundtlysende
389800 36	Grip Omfarskjæret SØ av Gripværet	63 12.7628 007 36.4272	Iso WRG 6s	8.4	Lyktehus på stativ 8.6	2.7 2.7 3.6	1 R 143.3 - 152.1 Fra innpå Gripværet til midt gjennom Bekslaskjæra 2 G 152.1 - 206.4 til Ø av Brathårskollen og klar Ø av 6 m grunne ved Einarskjæret 3 W 206.4 - 211.4 til NV av Ivarflesa og NV av Ytre Langfallet 4 R 211.4 - 245.8 Til klar S av Indre langfallet 5 G 245.8 - 261.1 til S om 6m Langflua 6 W 261.1 - 265.0 til klar N om Lønnfallet 7 R 265.0 - 267.6 til akkurat klar N av Lønnfallet 8 G 267.6 - 356.2 til 442 m V av Brørne stang og 5,7m grunnen SV av denne 9 W 356.2 - 357.7 til klar Ø av 1,8m Tuffeflua 10 R 357.7 - 2.6 til V av Tuffeflua
389910 36	Grip Flathårskollen På n. Flathårsholmens ø side	63 13.7757 007 36.6223	Q W	13.2	Lanterne på stativ 12.2	8.08	1 W 349.5 - 355.0 Hvit fra 349,5° til 355°, sterkest i overretlinjen 352,5° Lyser overrett med Grip fyr.  Overrett med: 400000 Retning: 352.6 Beskrivelse: Leder ø-av Brørne jst.
400000 36	Grip Grip På Brathårskollen	63 14.0329 007 36.5528	Oc (2) WRG 8s	46.0	Fyrbygning med tårn 44.0	11.9 13.1 17.4	1 R 291.0 - 61.5 Fra klar NØ av Langfallet til klar N av Ytre Steinen 13m grunne. 2 G 61.5 - 71.9 Til godt klar N av Lilletaren 11m grunne 3 W 71.9 - 102.3 Til klar S av Griptaran 4 R 102.3 - 116.4 Til klar SV av Vestkleppen 5 G 116.4 - 133.2 Til klar NØ av Langtaren og Nordkleppen 6 W 133.2 - 182.9 Til klar V av grunnene V av Smøla 7 R 182.9 - 270.7 Til klar S av Elvikflua 6m grunne og 165m N av Grunnflua stang 8 G 270.7 - 274.4 Til klar S av 3,5m grunne Boflua og 540 m SV av Solværsbåen varde 9 W 274.4 - 277.9 Til klar N av Godtaren 10 R 277.9 - 283.0 Til klar SV av Godtaren 9m grunne. 11 G 283.0 - 283.8 Til godt klar SV av Godtaren 9m grunne 12 W 283.8 - 291.0 Til første grense  Overrett med: 389910 Retning: 352.6 Beskrivelse: Leder ø-av Brørne jst.
400210 36	Grip Griptarene Griptarenes SV side	63 16.5894 007 16.3093	VQ (9) W 10s		Lysbøye 2.5	4.5	1 W 0.0 - 360.0 Rundtlysende
400500 36	Nordmørefjordene Storramsøy Møyslåttens S pynt	63 10.1922 007 51.5419	Iso WRG 6s	22.5	Lyktehus 3.5	3.6 3.6 4.8	1 G 247.2 - 255.1 Fra S av Lille Ringholmen til 61m S av Stongholmskjæret LA 2 W 255.1 - 256.5 Til 64m N av Randholmen 3 R 256.5 - 350.2 Til V av Lille Ramsøya 4 G 350.2 - 34.9 Til 152m NV av Kvitneset lykt 5 W 34.9 - 71.5 Til klar S av Gjevataren 6 R 71.5 - 75.1 Til over Gjevataren og innover Måøysletten
400701 36	Ytrefjorden Hestøy Linvaågråset	63 10.2498 007 52.8508	Q G	6.8	LA/SC 5.65	3.3	1 G 0.0 - 360.0 Rundtlysende
400702 36	Nordmørsfjordene Stongholmskjæret Ytrefjorden	63 10.4426 007 53.3397	Q R	6.85	Lanterne/IB over trekant	2.7	R 0.0 - 360.0

Fyrnr. Kartnr	Område Navn Beliggenhet	Posisjon	Karakter	Lys høyde [m]	Beskrivelse Høyde over grunnen [m]	Lysvidde R G W	Sektor - farge - retning - beskrivelse
400703 36	Hammarsunda Linvågodden På Linvågodden	63 10.7394 007 54.8764	Iso G 2s	7.0	IA/SC 8.5	2.7	1 G 0.0 - 360.0 Rundtlysande
400800 36	Ytrefjorden Lyktlangholmen Nordre Langholmane	63 11.3686 007 51.5842	FI WRG 5s	12.6	Lyktehus på søyle 8.5	6.8 6.8 8.3	1 G 28.3 - 59.2 Fra innpå Møyslåten til 526m N av Kastnotskjæra varde. 2 W 59.2 - 64.8 Til klar S av Helklakken 11m. 3 R 64.8 - 73.5 Til klar S av Fausken stang. 4 G 73.5 - 113.2 Til klar NØ av Lønnfallet. 5 W 113.2 - 122.9 Til klar SV av Godtaren. 6 R 122.9 - 124.2 Til kloss SV av Godtaren 9m. 7 G 124.2 - 127.3 Til klar NØ av Godtaren. 8 W 127.3 - 130.9 Til klar SV av Indre Gåesflua. 9 R 130.9 - 203.4 Til klar VNV av Grunnflua stang. 10 G 203.4 - 233.6 Til klar SØ av Kjørnøksflua. 11 W 233.6 - 237.0 Til 262m N av Svortna varde. 12 R 237.0 - 247.1 Til S av Svortna varde.
401401 36	Ytrefjorden Lindvågodden, NØ Nordmørsfjordene	63 10.9908 007 55.4428	Q G	7.5	Lanterne/IB over trekant	2.9	G 0.0 - 360.0
401402 36	Nordmørsfjordene Lille Ringholmen	63 10.8791 007 54.9643	Q R	7.8	Lanterne/IB over trekant	2.7	R 0.0 - 360.0
401538 36	Ytrefjorden Sjuholmen Sjuholmen	63 11.4655 007 56.1208	Q R	5.6	HIB på stang 6.6	1.9	1 R 0.0 - 360.0 Rundtlysende.
401539 36	Ytrefjorden Ramsøybåen V av Tustna	63 11.4457 007 56.1483	Q G	5.6	HIB på stang 7.5	2.2	1 G 0.0 - 360.0 Rundtlysende.
401562 36	Nordmørsfjordene Ringholmen, SV	63 11.7696 007 56.4930	Q R	5.9	Lanterne/IB over trekant	2.7	R 0.0 - 360.0
401604 36	Ytrefjorden Stangdragsøya På Stangdragsøya NØ	63 11.9983 007 57.1152	Fast R lys	7.2	LA/SC 4.8	2.9	1 R 0.0 - 360.0 Rundtlysende
401641 36	Ytrefjorden Ringholmskjær På Ringholmskjær	63 12.0912 007 57.4131	Fast G lys	7.0	HIB på stang 8.0	2.9	1 G 0.0 - 360.0 Rundtlysende.
401700 36	Ytrefjorden Hammarsundet På Skjæringskjæret	63 12.3848 007 57.7217	Iso WRG 6s	6.5	Lyktehus på stativ 6.0	5.5 5.5 6.9	1 G 75.1 - 81.6 Fra kloss N av Svortna til 480m N om Svortna varde 2 W 81.6 - 108.0 til klar SV av Gjæslingan 3 R 108.0 - 126.6 til mellom Solværsbåen og Grunnflua 4 G 126.6 - 150.8 till klar Ø av Elvikflua 5 R 150.8 - 167.1 til klar V av Breiflua 6 G 167.1 - 190.6 til godt klar Ø av Kutmannsflua 7 W 190.6 - 232.9 til N av 6m Klakken og 107m N av Veddøyflua V lanterne 8 R 232.9 - 6.8 til innover Skjæringskjæret
401743 36	Ytrefjorden Veddøyflua, V	63 12.5529 007 58.4259		7.4	Lanterne på trebeining 12.5	3.0	1 G 0.0 - 360.0 Rundtlysende grønn
401802 36	Ytrefjorden Leirvalen molo På molohodet	63 12.4607 008 1.6556	FI R 3s	7.6	LA/SC 5.8	1.1	1 R 0.0 - 360.0 Rundtlysende.

Fyrnr. Kartnr	Område Navn Beliggenhet	Posisjon	Karakter	Lys høyde [m]	Beskrivelse Høyde over grunnen [m]	Lysvidde R G W	Sektor - farge - retning - beskrivelse
402402 36	Soleimsundet Sagholmskjær Ø av Tustna	63 11.2019 008 10.6008		4.0	Lanterne på stang 7.6	1.066	1 R 0.0 - 360.0 Rundtlysende.
402500 36	Soleimsundet Steintangskjærflua Sandvika	63 14.0040 008 8.5533	Oc (2) WRG 8s	5.5	Lyktehus på stativ 7.0	2.1 2.1 2.9	1 G 115.6 - 147.8 Fra innpå land ved Tustna til 114m Ø av Nordre Sandvikflua lanterne 2 W 147.8 - 160.8 til klar av 6m grunne og 193m V av Hummerskjerbåen lanterne 3 R 160.8 - 313.1 til mellom 5 m grunne V av Tennorsholmen 4 G 313.1 - 318.6 til klar av 5m grunne og 375m V av Tennorsholmen 5 W 318.6 - 336.0 til 96m Ø av Kvitskjæret lanterne 6 R 336.0 - 345.7 til 77m V av Mevikholmen, V Lanterne 7 G 345.7 - 351.6 til 40m Ø av odde ved Kalvika
402502 36	Soleimsundet Nordre Sandvikflua Ø av Tustna	63 14.3650 008 7.8690	FI R 3s	8.8	HIB på stang 11.85	1.21	1 R 0.0 - 360.0 Rundtlysende
402503 36	Soleimsundet Hummerskjerbåen NØ av Tustna	63 14.7142 008 8.2485	Q G	5.0	Lanterne på stang	2.6	G 0.0 - 360.0
402504 36	Soleimsundet Austre Sandvikbåen NØ av Tustna	63 14.5950 008 7.3001	Q R	7.25	Lanterne på stativ 12.9	2.0	R 0.0 - 360.0
402508 36	Soleimsundet Kvitskjæret Sålasundet	63 13.4561 008 8.9577	Q R	6.2	LA/SC	2.7	R 0.0 - 360.0
402601 36	Soleimsundet Mevikholmen, V Nord for brua i Solheimsundet	63 12.6794 008 9.4070	Fast G lys	6.4	HIB på stang 5.8	1.4	1 G 0.0 - 360.0 Rundtlysende
402603 36	Soleimsundet Solemsund bru, Ø Solemsundet	63 12.5111 008 9.7671		1.9	LA/NE 0.82		1 G 300.5 - 165.5
402604 36	Soleimsundet Solemsund bru, V Solemsundet	63 12.4847 008 9.6581		1.9	LA/NE 0.82		1 R 120.5 - 345.5 Rundtlysende
402701 36	Stabblandet Åsneset Sålasundet	63 9.8044 008 11.2640	Iso G 2s	8.5	HIB på stang 5.8	1.1	1 G 0.0 - 360.0 Rundtlysende
402703 36	Soleimsundet Sæterfløa V av Innerbergskjæret	63 10.3454 008 10.7499	Iso G 2s	5.0	LA/IB 7.3	2.7	
402704 36	Tustna Bogeflua Sålasundet	63 10.4708 008 10.5696	Iso R 2s	5.2	HIB på stang 5.0	3.2	1 G 0.0 - 360.0 Rundtlysende
402802 36	Soleimsundet Halsneset Ø av Tustna	63 9.5477 008 11.4466	FI R 3s	5.0	Lanterne på stang 6.0	1.153	1 R 0.0 - 360.0 Rundtlysende.
403001 36	Soleimsundet Haltvikfløa Nordheimsundet	63 13.2878 008 10.9561	FI G 3s	5.0	Lanterne på stang 7.8	1.516	1 G 0.0 - 360.0 Rundtlysende.

Fyrnr. Kartnr	Område Navn Beliggenhet	Posisjon	Karakter	Lys høyde [m]	Beskrivelse Høyde over grunnen [m]	Lysvidde R G W	Sektor - farge - retning - beskrivelse
403012 36	Norheimsundet Moltfløa Møre og Romsdal	63 13.4358 008 11.3580	Q R	3.9	Lanterne på stang 8.2	3.0	1 R 0.0 - 360.0 Rundtlysende
403015 36	Solemsundet Blokta Nordheimsund	63 13.4740 008 11.9126	FI G 3s	5.0	Lanterne på stang 8.0	1.516	1 G 0.0 - 360.0 Rundtlysende.
403101 129	Edøyfjorden Aukanflua Imarsundet	63 13.7590 008 14.2131	Iso R 2s	5.0	Lanterne på stang 6.6	1.1	1 R 0.0 - 360.0 Rundtlysende.
403102 129	Edøyfjorden Henrikøya Imarsundet	63 13.8888 008 14.4230	Iso G 2s	5.0	Lanterne på stang 8.0	2.0	1 G 0.0 - 360.0 Rundtlysande
403103 37	Edøyfjorden Kjøtholmen Sørvågen	63 14.5761 008 16.5725	Q R	6.4	Lanterne på stang 6.4	1.4	1 R 0.0 - 360.0 Rundtlysende.
403104 36	Edøyfjorden Skjelsundet Skjelsundet	63 15.2947 008 11.3510	Q R	6.3	Lanterne på stang 6.4	3.3	1 R 0.0 - 360.0 Rundtlysende.
403105 36	Trondheimsleia Langskjæra Edøyfjorden	63 15.4302 008 11.7776	Q G	5.1	Lanterne på stang 8.1	2.6	1 G 0.0 - 360.0 Rundtlysende
403110 129	Edøyfjorden Imarsundbrua, midtre På bro	63 13.6227 008 14.3646	Iso W 2s	12.0	LA/NE 12.0	1.4	W 0.0 - 360.0
403120 129	Edøyfjorden Litsundbrua, midtre På bro	63 13.7919 008 15.3451	Iso W 2s	12.0	Senterlys på bru	1.4	W 0.0 - 360.0
403200 37	Edøyfjorden Gråskjæret Gråskjæret	63 15.6588 008 13.4602	Oc WRG 6s	5.5	Lyktehus 4.3	2.6 2.6 3.5	1 G 187.4 - 211.2 Fra kloss V avTiggskjæret varde til klar Ø av Gråskjæret N, lanterne 2 W 211.2 - 226.1 Til 128m NV av V-pynt Styrøya 3 R 226.1 - 235.5 Til 53m S av Styrøya 4 G 235.5 - 286.3 Til 44m S av Nausthaugen 5 W 286.3 - 289.4 Til 81m NØ av Herringøya, klar av skvalpeskjærene 6 R 289.4 - 333.1 Til V av Herringøya og Ø av Kunnøya 7 G 333.1 - 355.8 Til 106m V av Kunna 8 W 355.8 - 1.9 Til klar 5m grunne Ø av Vitholmen 9 R 1.9 - 11.2 Til innpå Storsvinøya
403208 37	Edøyfjorden Gråskjæret, N	63 16.0183 008 13.7674	Q R	5.75	Lanterne på stativ 12.55	2.6	1 R 0.0 - 360.0 Rundtlysende
403302 36	Edøyfjorden Edøy molo På enden av moloen	63 17.1097 008 8.3103	Iso R 2s	5.2	Lanterne på trestolpe 4.0	1.0	1 R 0.0 - 360.0 Rundtlysende.
403400 37	Edøyfjorden Kyrhaug På Ringholmen	63 18.6166 008 13.6055	Oc (3) WRG 10s	17.8	Fyrbygning med tårn 14.2	10.9 10.4 13.5	1 G 179.5 - 219.6 Fra inn på Kattholmen til 885m SØ av Ramsøygalten lanterne og klar Ø av 4m grunne på Ramsøygalten. 2 W 219.6 - 238.1 Til klar NV av Friskjærtaren og 440m N av Klakksbroren lykt 3 R 238.1 - 244.9 Til 90m NV av Langskjærflua stang. 4 G 244.9 - 49.1 Til klar N av Veddøyflua LA 5 W 49.1 - 53.7 Til 369m SØ av Edøy molo LA og klar Edøyskaget. 6 R 53.7 - 58.5 Til inn på Edøy

Fyrnr. Kartnr	Område Navn Beliggenhet	Posisjon	Karakter	Lys høyde [m]	Beskrivelse Høyde over grunnen [m]	Lysvidde R G W	Sektor - farge - retning - beskrivelse
403700 36	Edøyfjorden Nørdre Kattholmen Smøla Ø side	63 19.5672 008 12.8757	Iso WRG 6s	5.0	Lyktehus 3.0	2.5 2.5 3.4	1 G 323.2 - 329.8 Fra innpå land til 56m V av Kattholmen (nordre neset) 2 W 329.8 - 336.4 Til 125m Ø av Kyrhaug FS 3 R 336.4 - 77.0 Til klar N av Buskjæret 4 G 77.0 - 92.6 Til klar N av 7,8m grunne på Lauvøysvaet og 100m N av minste holme SV av Krongerholmflua NØ lanterne 5 W 92.6 - 99.0 Til klar S av Stakkholmflua stang og 67m S av Krongelholmflua NØ lanterne 6 R 99.0 - 108.5 Til klar Ø2m NØ av Tremannsbåen 7 G 108.5 - 133.6 Til kloss i Lauvøya
403800 36	Edøyfjorden Gjerneset Ved Gjernes. Smøla Ø side	63 20.5341 008 10.3383	Oc (2) WRG 8s	6.5	Lyktehus på varde 3.0	1.3 1.3 1.8	1 G 154.9 - 178.3 Fra innpå Vadskjæret til 75m Ø av Nerdviken lanterne 2 R 178.3 - 238.6 Til 98m S av Bukkholmen 3 G 238.6 - 244.9 Til 110m S av Brettingen 4 W 244.9 - 250.2 Til 112m N av Litlbåen stang 5 R 250.2 - 335.7 Til 62m Ø av stang på Lauvøysvaet 6 G 335.7 - 341.1 Til 93 m V av stang på Lauvøysvaet 7 W 341.1 - 350.9 Til 92m Ø av Krongelholmflua NØ lanterne 8 R 350.9 - 356.7 Til innover Nørd Krongelholmen
403902 36	Smøla Vadskjæret Nerdvikkvågen	63 20.8287 008 10.2267	FI (2) R 5s	5.5	Lanterne på stang 5.0	2.0	1 R 0.0 - 360.0 Rundtlysende
404501 37	Hitra Ramsøysundet Ramsøysundet	63 25.7820 008 20.2065	Iso G 2s		Lanterne på stang 7.2	2.7	1 G 0.0 - 360.0 Rundtlysende
404800 37	Trondheimsleia Bollvikflua Sør-Hitra	63 26.0593 008 19.2030	FI G 3s	5.0	Lanterne på stang 9.0	1.516	1 G 0.0 - 360.0 Rundtlysende.
405002 37	Trondheimsleia Grindvikholmen Hitra Sørside	63 25.5806 008 23.5715	FI R 2s		Lanterne på søyle	1.8	1 R 0.0 - 360.0 Rundtlysende
405200 37	Trondheimsleia Værøyan Værøyholmens s pynt	63 24.6708 008 27.3018	Iso WRG 6s	8.9	Lyktehus på søyle 8.9	6.8 6.8 8.3	1 G 256.1 - 257.3 Fra innover Værøya til 556 m S av Klauvholmflua stang 2 W 257.3 - 266.7 til klar N om Ystvikskaget og 120m N av Ystvikskjæret lanterne 3 R 266.7 - 285.5 til 245 m SV av Skipnestaren stang 4 G 285.5 - 33.9 til klar NV av 8m grunne NV av Kvitholmen 5 W 33.9 - 46.8 til 674m SØ av Grunnflua stang 6 R 46.8 - 65.2 til 207m NV om Ramsøygalten lanterne 7 G 65.2 - 66.3 til 328m NV om Ramsøygalten lanterne 8 W 66.3 - 77.6 til klar S om Fosflua 6m grunne 9 R 77.6 - 79.3 til klar N om Fosflua 6m grunne 10 G 79.3 - 80.3 til godt klar N om Fosflua 6m grunne 11 W 80.3 - 85.7 til 135m S av Tareskjær stang og godt klar S av Eldskjæra 12 R 85.7 - 97.8 til innpå Eldskjæra
4053P 37	Lesundøya, Åkvik Lesundøya	63 20.3317 008 27.2735	Fast R lys		Varsellys		R 0.0 - 360.0
405400 37	Trondheimsleia Klaksbrøren N av Grisvågøya	63 21.3050 008 24.2450	Oc (2) WRG 8s	9.5	Lyktehus 8.5	3.9 3.9 5.1	1 W 51.3 - 128.2 Fra 252m N av Langskjærflua stang til 883m SV av Ramsøygalten lanterne og SV av Fosflua. 2 R 128.2 - 133.3 Til 480m SV av Ramsøygalten lanterne. 3 G 133.3 - 149.0 Til Ø av Ramsøygalten stake og 775m Ø av Ramsøygalten lanterne. 4 W 149.0 - 163.6 Til klar V av Austklakken 11m. 5 R 163.6 - 167.2 Til kloss V av Austklakken. 6 G 167.2 - 176.1 Til klar Ø av Austklakken 11m. 7 W 176.1 - 224.9 Til 120m NV av Friskjærtaren stang og 307m NV av Friskjæret varde. 8 R 224.9 - 239.1 Til 308m N av Stangholmtaren stang. 9 G 239.1 - 318.5 Til 250m V av Småskjæra stang. 10 W 318.5 - 326.3 Til 165m Ø av Aukskaget. 11 R 326.3 - 43.3 Til klar S av Kvitholmen og 122m S av Langskjærflua stang. 12 G 43.3 - 51.3 Til første grense.

Fyrnr. Kartnr	Område Navn Beliggenhet	Posisjon	Karakter	Lys høyde [m]	Beskrivelse Høyde over grunnen [m]	Lysvidde R G W	Sektor - farge - retning - beskrivelse
4055AP 37	Lesund Åkvik bro, S	63 20.0120 008 27.4134	Fast R lys				R 0.0 - 360.0
4055P 37	Lesund Åkvik bro, N	63 20.0142 008 27.4128	Fast R lys				R 0.0 - 360.0
405600 37	Trondheimsleia Kjørsvikbogen Kjørsvikbogen	63 24.8613 008 43.3242	Oc WRG 6s	3.2	Lyktehus 2.7	1.8 1.8 2.5	1 G 114.4 - 143.6 Fra innpå Ystvika til 56m NØ av Ystvikskjæret lanterne 2 W 143.6 - 157.3 Til102m V av Sørskjæra lanterne 3 R 157.3 - 224.2 Til midt mellom Skogskjæret og Kjørsvikskaget 4 G 224.2 - 303.8 Til SV av Sagflua stake 5 R 303.8 - 325.7 Til innpå land
405700 37	Trondheimsleia Sørskjæra Innløpet til Kjørsvikbogen	63 25.1625 008 43.1757	Q R	4.0	Lanterne på stang 8.5	1.066	1 R 0.0 - 360.0 Rundtlysende.
405701 37	Trondheimsleia Ystvikskjæret Innløpet til Kjørsvikbogen	63 24.9919 008 43.0280	Q G	6.0	LA/SC 8.5	1.2	1 G 0.0 - 360.0 Rundtlysande
407001 38	Trondheimsleia Ringberget Ø av Magerøya	63 26.9417 008 59.7298	FI G 3s	5.0	Lanterne på stang 6.8	2.4	1 G 0.0 - 360.0 Rundtlysende
407002 38	Trondheimsleia Indreklakken Ø av Magerøya	63 27.3527 008 59.2103	FI R 3s	5.0	Lanterne på stang 9.5	1.9	1 R 0.0 - 360.0 Rundtlysende
407100 37	Trondheimsleia Supaddnen Laksåvik	63 27.9676 008 41.5547	FI G 3s	7.3	Lanterne på stang 6.8	1.516	1 G 0.0 - 360.0 Rundtlysende.
407500 38	Trondheimsleia Terningen Øyas sørside	63 29.6278 009 2.3662	Oc WRG 6s	17.8	Fyrbygning med tårn 12.0	12.3 11.8 15.1	1 G 239.3 - 242.8 Fra inn over Jønøya til 850m S av Sørleksa LA. 2 W 242.8 - 246.4 Til 214m N av Vettanaset stang. 3 R 246.4 - 254.9 Til 175m S av Ystholmen. 4 G 254.9 - 326.1 Til V av land ved Snigeldalsskjæret. 5 W 326.1 - 329.4 Til 135m Ø av Flisa lykt. 6 R 329.4 - 58.7 Til 350m N av land på Røstøya. 7 G 58.7 - 65.7 Til 510m NV Tjeldbergodden. 8 W 65.7 - 71.4 Til 870m S av Klauvholmflua stang. 9 R 71.4 - 74.6 Til 302m S av Ballsnesstøtta stang. 10 G 74.6 - 82.2 Til inn over land på Langnes.
407600 38	Trondheimsleia Flisa Hemnefjorden	63 25.0210 009 8.2737	Oc (2) WRG 8s	4.3	Lyktehus 5.7	4.4 4.4 5.6	1 G 148.0 - 151.2 Fra klar av Oterneset til 195m Ø av Balen LA. 2 W 151.2 - 154.2 Til klar SV av Kvalholmen og 547m NØ av Balen 3 R 154.2 - 159.4 Til 176m V av Korsflua stang. 4 G 159.4 - 163.2 Til 121m Ø av Korsflua stang. 5 W 163.2 - 167.4 Til klar V av Kvitholmen. 6 R 167.4 - 213.2 Til klar SØ av Sør-Fuglet. 7 G 213.2 - 217.2 Til klar SØ av Nord-Fuglet. 8 W 217.2 - 235.5 Til 148m NV av Kvithylskjær stang. 9 R 235.5 - 265.4 Til innpå Moldvika. 10 G 265.4 - 318.3 Til klar SV av Hafsmoneset. 11 W 318.3 - 327.2 Til godt klar Ø av Bjørkøya. 12 R 327.2 - 339.6 Til innpå land ved Kattavikneset.
407610 38	Trondheimsleia Balen Hemnefjorden	63 28.0536 009 4.2714	FI (2) W 5s	7.0	Lanterne på stang 7.9	1.6	1 W 0.0 - 360.0 Rundtlysende.

Fyrnr. Kartnr	Område Navn Beliggenhet	Posisjon	Karakter	Lys høyde [m]	Beskrivelse Høyde over grunnen [m]	Lysvidde R G W	Sektor - farge - retning - beskrivelse
407700 38	Trondheimsleia Nærløya Hevnefjord	63 21.6265 009 11.0925	Iso WRG 6s	6.5	Lyktehus på underbygning 6.0	5.2	1 G 170.0 - 174.4 Fra innpå Innerodden til 110m Ø av Innerodden og godt klar Ø av Bjørkøya.
						5.2	2 W 174.4 - 195.0 Til 99m V av Båseset.
						6.6	3 R 195.0 - 220.4 Til midt i Tannvikvågen.
							4 G 220.4 - 261.0 Til S om landet ved Villvangan
							5 W 261.0 - 264.8 Til 164m N om Selnestangen.
							6 R 264.8 - 277.9 Til N om Lykjneset.
							7 G 277.9 - 306.3 Til SV av Forrahammaren.
							8 W 306.3 - 320.6 Til NNØ av Skjulberget.
							9 R 320.6 - 18.1 Til 86m Ø av Husholmen.
							10 G 18.1 - 30.7 Til klar V av Skogholmen.
							11 W 30.7 - 41.3 Til 162m Ø for Bergsneset
							12 R 41.3 - 47.9 Til inn på Kalvtrøneset.
408102 38	Hemnfjorden Bjørkøya Bjørkøya	63 23.3046 009 9.3716	Iso R 2s	5.0	Lanterne på stang 6.5	2.1	1 R 0.0 - 360.0 Rundtlysende
408200 38	Trondheimsleia Klakken Åstfjord	63 26.7911 009 18.1048	Iso WRG 6s	5.8	Lyktehus 3.0	4.1 4.1 5.3	1 G 244.4 - 252.1 Fra innpå Stånebben(Lykta går i mørk i skogen) til 70m S om Kverndalsholmen 2 W 252.1 - 254.3 Til N om landet ved Ytter Lauvnestangen. 3 R 254.3 - 41.1 Til 58 m V av Grønskjæret. 4 G 41.1 - 77.6 Til 69m N om Kvithyllskjæret stang. 5 W 77.6 - 81.1 Til 62m S om Sør-Fuglet. 6 R 81.1 - 95.1 Til innpå Klubbneset.
408500 38	Trondheimsleia Hemnskjeldet bru Hemnskjelsundet- på (under) bro sentrisk i seilløp	63 29.8225 009 10.1555	Iso W 2s	8.0	LA/NE 8.0	1.6	1 W 0.0 - 360.0 Rundtlysende.
408601 38	Trondheimsleia Tranholmen Store Tranholmens SV side	63 30.9069 009 7.1820	Iso G 2s	6.9	HIB på stang 5.8	1.8	1 G 0.0 - 360.0 Rundtlysende
408602 38	Trondheimsleia Vadskjæret På moloende Sandstad	63 30.7757 009 6.5765	Iso R 2s	8.0	HIB på stang 7.8	1.1	
408603 38	Trondheimsleia Risholmen Hitra kysthavn	63 31.0093 009 6.9266	Iso G 2s	6.0	HIB på stang 6.4	1.1	1 G 0.0 - 360.0 Rundtlysende
408604 38	Trondheimsleden Sandstad molo Sandstad molo	63 31.0160 009 6.7982	Iso R 2s	6.0	Lanterne på stang 3.5	1.2	1 R 0.0 - 360.0 Rundtlysende
408800 38	Trondheimsleia Grønholmflua	63 31.7528 009 8.4940	FI R 3s	4.0	Lanterne på stang 7.2	0.83	1 R 0.0 - 360.0 Rundtlysende.
409202 38	Trondheimsleia Leikua På holmen	63 34.0368 009 13.8895	FI R 3s	14.5	Lanterne på stang 4.0	1.0	1 R 0.0 - 360.0 Rundtlysende.

Fyrnr. Kartnr	Område Navn Beliggenhet	Posisjon	Karakter	Lys høyde [m]	Beskrivelse Høyde over grunnen [m]	Lysvidde R G W	Sektor - farge - retning - beskrivelse
409400 38	Trondheimsleia Børøyholmen På Børøyholmen	63 34.3162 009 13.4112	Oc WRG 6s	13.3	Lyktehus på søyle 10.0	6.7	1 G 164.3 - 171.2 Fra innpå land på Reksa til 151m Ø om Reksafallet stang.
						6.7	2 W 171.2 - 173.5 til V av V-ligste Breidflua
						8.2	3 R 173.5 - 176.4 til Ø av Breidflua
							4 G 176.4 - 182.7 til 216m Ø om Flesa lykt
							5 W 182.7 - 191.1 til 442m V om Uggsteinskjæra varde og 355m V av Sliskjærtaren stang
							6 R 191.1 - 208.6 til 177 m SØ av Sliskjæret
							7 G 208.6 - 210.9 288m SØ om Sliskjæret
							8 W 210.9 - 243.9 til 923m N om Svennholman
							9 R 243.9 - 286.4 til 293m SV av Rognan Lykt
							10 G 286.4 - 289.0 til 409m S om Rognan Lykt
							11 W 289.0 - 308.7 til 158m NØ av Leikua lanterne
							12 R 308.7 - 330.2 til 158m Ø av Storaflu lanterne
							13 G 330.2 - 37.9 til 89m NV av Galten varde
							14 R 37.9 - 59.7 til innpå land på Børøya
409600 38	Trondheimsleia Grindvikgrunnen Ved Hestvika	63 33.6360 009 12.0661	FI R 3s	5.75	Lanterne på stang 6.6	1.2	1 R 0.0 - 360.0 Rundtlysende
409801 38	Trondheimsleia Børøysund molo Børøysundet	63 34.3780 009 11.6721	FI G 3s	6.0	Lanterne på stang 4.8	1.0	1 G 0.0 - 360.0 Rundtlysende.
410000 38	Trondheimsleia Rognan V av Sørleksa	63 34.0951 009 16.3910	Oc (2) WRG 8s	8.05	Lyktehus på stativ 11.6	6.5	1 G 293.7 - 320.1 Fra S pynten(Beinvikneset til 415m V av Trettholmen
						6.5	2 W 320.1 - 29.6 Til 180m SØ av Storaflu lanterne
						8.0	3 R 29.6 - 91.9 Til 148m N av Leikua lanterne
							4 G 91.9 - 121.2 Til 208m NØ av Skjeggen
							5 W 121.2 - 145.5 Til 212m V av Sliskjæret stang
							6 R 145.5 - 161.5 til 218 m Ø av Sliskjærtaren stang
							7 G 161.5 - 166.7 Til 298m Ø av Flesa lykt
							8 W 166.7 - 178.5 Til 638m V av Uggsteinskjæra Varde
							9 R 178.5 - 243.5 Til innpå Sørleksa
410202 38	Kråkvåggfjorden Kommersøya Kommersøya	63 37.9655 009 20.0293	FI R 3s	7.0	Lanterne på stang 7.2	2.8	1 R 0.0 - 360.0 Rundtlysende
410400 38	Trondheimsleia Storaflu S av Stora	63 33.0576 009 14.8121	FI R 3s	4.0	LA/SC 8.5	3.4	1 R 0.0 - 360.0 Rundtlysende.
410600 38	Trondheimsleia Flesa Kråkvåggfjorden	63 38.6347 009 13.6042	Oc (3) WRG 10s	14.3	Lyktehus på varde 8.5	8.2	1 R 54.1 - 142.3 Fra 310m SØ om Reitholmen LA til NØ av Kobbskjæra og 455m NØ av Grønnholmen FL
						7.8	2 G 142.3 - 150.9 til 1254m Ø om Grønnholmen lykt og klar Breidflua
						10.6	3 W 150.9 - 197.8 til klar V av Tarva og 1334m VNV av Uggsteinskjæra varde
							4 R 197.8 - 211.2 til 285m NV av Uggsteinskjæra varde
							5 G 211.2 - 288.2 til klar av Kommersøyflua og 245m SSV om Tennskjærtaren stang V av Kommersøy
							6 W 288.2 - 297.0 til klar NØ om Nordflua og 610m N om Fiskarholmen
							7 R 297.0 - 299.3 til 155m NØ av Fiskarholmen
							8 G 299.3 - 304.9 til klar SV av Svennholman
							9 W 304.9 - 346.5 til 457m Ø om Sliskjæret varde
							10 R 346.5 - 354.0 til 72m V om Sliskjæra stang
							11 G 354.0 - 355.7 til 245m V om Slidskjæra stang
							12 W 355.7 - 54.1 til første grense
410802 38	Trondheimsleia Neset Sørleksa	63 33.9985 009 19.3314	Iso R 4s	5.0	Lanterne på stang 6.4	3.6	1 R 0.0 - 360.0 Rundtlysende

Fyrnr. Kartnr	Område Navn Beliggenhet	Posisjon	Karakter	Lys høyde [m]	Beskrivelse Høyde over grunnen [m]	Lysvidde R G W	Sektor - farge - retning - beskrivelse
411000 38	Trondheimsleia Ringholmen Ringholmens N pynt	63 33.6620 009 23.9505	Iso WRG 6s	8.3	Lyktehus 2.5	5.2	1 G 68.2 - 70.1 Fra kloss i Vettaneset stang og klar N av Bystingsholmen til 97m N av Vettaneset stang.
						5.2	2 W 70.1 - 90.6 Til godt klar S av Beinvikneset (Sørspissen på Sørleksa)
						6.6	3 R 90.6 - 186.7 Til godt klar Ø av Heradsvikneset og 313m V av Fiskungan varde.
							4 G 186.7 - 204.1 Til 486m SØ for Våggrunnen LA.
							5 W 204.1 - 206.3 Til 744m NV av Smellingsflua LA.
							6 R 206.3 - 213.1 Til 265m SØ av Smellingsflua LA.
							7 G 213.1 - 215.6 Til 355 SØ av Smellingen HIB.
							8 W 215.6 - 232.1 Til 218m NV av Bjørnøyflua LA og klar NV av Rishaugskjæret stang.
							9 R 232.1 - 297.0 Til inn mot stang N av Gulholmen.
411011 38	Trondheimsleia Bjørnøyflua	63 34.7017 009 27.3876	FI G 3s	5.0		3.1	G 0.0 - 360.0
411013 38	Trondheimsleia Oterskjera Verrafjorden	63 34.3805 009 29.3040	Q G	6.6	LA/SC	3.3	G 0.0 - 360.0
411016 38	Trondheimsfjorden Tindviktangen Verrafjorden	63 34.6338 009 30.0181	FI R 3s	7.25	LA/SC	1.4	R 0.0 - 360.0
411200 38	Trondheimsleia Smellingflua Garten	63 37.5606 009 29.2936	Q W	8.9	Lanterne på stativ	5.2	1 W 0.0 - 360.0 Rundtlysende.
411201 38	Trondheimsleia Smellingen Smellingen	63 37.8926 009 30.2500	Iso G 2s	8.15	LA/IB/SC 5.8	3.9	1 G 0.0 - 360.0 Rundtlysende
411202 38	Trondheimsleia Våggrunnen	63 37.9118 009 27.5943		6.45	Lanterne på treibeining 13.3	2.2	1 R 0.0 - 360.0 Rundtlysende rød
411400 38	Trondheimsleia Tjuvholmen Vest av Garten	63 38.5656 009 28.5723	Oc (2) WRG 8s	15.5	Lyktehus 3.0	3.8	1 G 161.6 - 166.0 Fra klar Ø av Markneståa stang til 250 m Ø av Fluin stang.
						3.8	2 W 166.0 - 185.9 Til klar V av Raudsidgrunnen.
						5.0	3 R 185.9 - 234.4 Til 212 m NV av Kanvasskjæret stang.
							4 G 234.4 - 319.2 Til klar SV av Nebbtaren og 230 m SV av Smellingen HIB.
							5 W 319.2 - 333.1 Til 316 m ØNØ av Smellingsflua lanterne.
							6 R 333.1 - 345.6 Til kloss i V kardinal V av Smellingsflua og 111 V av Smellingsflua lanterne.
							7 G 345.6 - 348.2 Til 200 m V av Smellingsflua.
							8 W 348.2 - 22.9 Til klar SØ av 10 m Innerflua og 663 m til Fiskungan varde.
							9 R 22.9 - 44.1 Til kloss N av Søre Våggrunnen stake.
							10 G 44.1 - 59.3 Til 64 m NV av Eliasskjæret stang.
							11 W 59.3 - 67.0 Til 90m SØ av Bukkhalaren.
							12 R 67.0 - 69.5 Til kloss i Bukkhalaren.
411602 38	Trondheimsleia Beian Beian	63 38.9836 009 33.9437	Iso R 4s	5.2	Lanterne på stang 8.0	3.3	1 R 0.0 - 360.0 Rundtlysende
411802 38	Trondheimsleia Storfosen, S Vågakaiven, Storfosen	63 38.8452 009 24.3768	FI R 3s	5.2	LA/SC 5.7	1.2	1 R 0.0 - 360.0 Rundtlysende.
411900 38	Trondheimsleia Storfosen, N	63 39.0251 009 24.4379	FI G 3s	5.5	Lanterne på stang 6.3	0.8	1 G 0.0 - 360.0 Rundtlysende.

Fyrnr. Kartnr	Område Navn Beliggenhet	Posisjon	Karakter	Lys høyde [m]	Beskrivelse Høyde over grunnen [m]	Lysvidde R G W	Sektor - farge - retning - beskrivelse
412100 38	Trondheimsleia Røysaneset Røysa	63 37.1851 009 35.8499	Oc (3) WRG 10s	7.9	Lyktehus på søyle 6.45	6.2 6.2 7.6	1 G 52.2 - 62.2 Fra innover land ved Rishaug til 408m N av Rishaugskjæret stang. 2 W 62.2 - 67.4 Til 240m S av Kuneset på Nordleksa. 3 R 67.4 - 78.6 Til klar N av Nordflua 5,7m. 4 G 78.6 - 79.6 Til godt klar N av Svennholman. 5 W 79.6 - 94.7 Til 260m S av Smellingsflua lanterne. 6 R 94.7 - 99.4 Til klar N av Smellingflua. 7 G 99.4 - 100.3 Til 280m NØ av Smellingsflua lanterne. 8 W 100.3 - 104.3 Til 135m SV av Smellingen HIB. 9 R 104.3 - 151.0 Til innpå Beian. 10 G 151.0 - 211.8 Til 273m SØ av Hovdetåa lanterne. 11 W 211.8 - 239.2 Til 209m NV av Fokkenborgskjæra stang. 12 R 239.2 - 248.0 Til innpå land i Mølnbukta.
412102 39	Trondheimsleia Hovdetåa Hovedtåa S av Brekstad	63 40.4666 009 40.0463	Q R	5.9	Lanterne på stang 8.2	1.5	1 R 0.0 - 360.0 Rundtlysende
412112 39	Trondheimsleia Høgholmen Holmens S-side	63 38.4038 009 41.4200	FI R 3s	6.0	Lanterne på stang	2.0	R 0.0 - 360.0
412201 39	Brekstad Brekstad molo, N	63 41.2145 009 40.3995	Q G		HIB land på trekant		1 G 0.0 - 360.0 Rundtlysende
412202 39	Trondheimsleia Brekstad molo Ytterst på s re molohode	63 41.1578 009 40.4603		9.5	HIB på stang 7.0	0.4	1 R 0.0 - 360.0 Rundtlysende.
412311 39	Stjørnfjorden Sjøflua Stjørnfjorden	63 41.7424 009 50.3917	FI G 3s	6.0	Lanterne på stang 9.0	1.0	1 G 0.0 - 360.0 Rundtlysende
412500 39	Brekstad Flesagalten Stjørnfjorden	63 42.1759 009 51.8352	Iso WRG 6s	4.8	Lyktehus på stativ 6.0	3.5 3.5 4.6	1 R 345.1 - 353.2 Fra V av Killingneståa til midt i Fevågen. 2 G 353.2 - 59.5 Til 90m NV av Sjøflua lanterne. 3 W 59.5 - 75.8 Til 250m S av Skjeggghaugflua stang. 4 R 75.8 - 198.2 Til 83 m SØ av Saltneset. 5 G 198.2 - 201.7 Til 284m Ø av Saltneset og klar Ø av Storflua. 6 R 201.7 - 224.8 Til 129m NV av Håøya. 7 G 224.8 - 230.7 Til 160 m SØ av Håøya. 8 W 230.7 - 234.1 Til 268m NV av Bessholmen. 9 R 234.1 - 235.7 Til NV av Medfjordgrunnen. 10 G 235.7 - 241.2 Til klar SØ av Medfjordgrunnen. 11 W 241.2 - 249.1 Til 238m N av Oterurdsflu stang og klar N av Nesholman. 12 R 249.1 - 269.9 Til innover mot Stavneset.
412700 39	Skjørnfjorden Høybakken molo	63 44.0304 009 52.7986	Iso R 2s	4.9	Lanterne på stang	2.5	1 R 0.0 - 360.0 Rundtlysende.
413001 39	Råkvåg Stikkelsteinan Sørfjorden	63 43.4227 009 59.5865	FI G 5s	5.0	HIB på stang 7.5	2.7	1 G 0.0 - 360.0 Rundtlysende
413002 39	Råkvåg Karvikgrunnen Nordfjorden	63 43.5542 009 59.3579	FI R 5s	5.0	Lanterne på stang 7.4	2.8	1 R 0.0 - 360.0 Rundtlysende
413012 39	Stjørnfjorden Grønskjæra Sørfjorden	63 43.4610 010 1.9740	Iso R 2s	5.0	Lanterne på stang 8.7	2.1	1 R 0.0 - 360.0 Rundtlysende

Fyrnr. Kartnr	Område Navn Beliggenhet	Posisjon	Karakter	Lys høyde [m]	Beskrivelse Høyde over grunnen [m]	Lysvidde R G W	Sektor - farge - retning - beskrivelse
413401 43	Stjørnfjorden Bjørkvikflua Nordfjorden	63 45.1604 010 1.5255	FI G 2s	5.0	Lanterne på stang 8.5	2.3	1 G 0.0 - 360.0 Rundtlysende
413402 43	Nordfjorden Hardbaknesskjæret Rakvågen	63 45.9381 010 3.8773	Iso R 2s	5.0	HIB på stang 6.8	2.2	1 R 0.0 - 360.0 Rundtlysende
414000 39	Trondheimsfjorden Ringflua NØ for Agdenes	63 38.8540 009 45.4068	Oc (2) WRG 8s	11.2	Lyktehus på søyle 17.8	7.4 7.4 9.0	1 G 80.4 - 109.1 Fra kloss N av Høgholmen til godt klar NØ av Storflua og Kjerringa stang. 2 W 109.1 - 164.2 Til 157m V om Skjegghaugflua stang. 3 R 164.2 - 168.0 Til 163 m Ø av Skjegghaugflua stang. 4 G 168.0 - 176.6 Til 161m Ø om Jektvikan stang. 5 W 176.6 - 198.1 Til 171m NV om Vestervikflua stang. 6 R 198.1 - 199.2 Til 113m NV om Vestervikflua stang. 7 G 199.2 - 204.6 Til 183m SØ om Vestervikflua stang. 8 W 204.6 - 209.2 Til 302m NV for Baksteinen stang. 9 R 209.2 - 222.4 Til 106m SØ om Vestvikskjæra båke 10 G 222.4 - 332.0 Til godt klar Esvikneset. 11 W 332.0 - 341.8 Til 157m Ø for Kinebbneset. 12 R 341.8 - 26.2 Til innover land på Vorptåa.
414001 39	Trondheimsleia Agdeneståa Agdeneståa	63 38.7891 009 45.1567	Iso G 4s	5.5	LA/IB/SC 10.5	3.5	1 G 0.0 - 360.0 Rundtlysende
414008 39	Hysnes Hysnes V av Hysnes	63 37.6215 009 48.3186	Iso R 4s	5.5	HIB på stang 8.8	2.8	1 R 0.0 - 360.0 Rundtlysende
414010 39	Trondheimsfjorden Sivertsvik molo S av Hysnes	63 37.1586 009 49.1277	Iso R 2s	5.6	Lanterne på stang 3.6	1.17	1 R 0.0 - 360.0 Rundtlysende rød
414011 39	Hasselvika Hasselvika Trondheimsfjorden	63 38.0365 009 49.3680	Q G	8.8	HIB på stang 5.6	1.5	1 G 0.0 - 360.0 Rundtlysende
414900 39	Orkanger Orkanger havn Trondheimsfjorden	63 19.1165 009 51.1454	Iso R 2s	4.5	Lanterne på stativ 9.0	1.2	1 R 0.0 - 360.0 Rundtlysende.
415000 39	Trondheimsfjorden Geitaneset Geitaneset	63 26.5793 009 58.6879	Iso WRG 6s	8.5	Lyktehus 6.9	7.9 7.9 9.5	1 G 128.3 - 148.7 Fra innpå Ramnåsneset til 385m NØ av Selneset 2 W 148.7 - 156.5 til 351m V av Årlottneset 3 R 156.5 - 160.4 til klar V av Rasmussteinen 4 G 160.4 - 228.9 til klar SØ av Sjetnbakken. 5 W 228.9 - 263.4 til 185m N av Folafofen 6 R 263.4 - 265.2 til 167m N av Flakkgalten 7 G 265.2 - 331.0 til 112 SV av Vedvikneset 8 W 331.0 - 1.6 til 304 Ø av Vikaneset 9 R 1.6 - 2.5 til inn over land på Geitaneset NB! Går mørk i skog
415402 39	Gaulosen Buvik havn, V (privat) Buvika	63 18.9656 010 9.6496	FI G 3s		LB/PC/PR		1 G 0.0 - 360.0 Rundtlysende.
415403 39	Skaun Buvik havn, Ø (privat) Buvikbukta	63 18.9703 010 9.7283	FI R 3s	1.5	Lysbøye	1.0	1 R 0.0 - 360.0 Rundtlysende.

Fyrnr. Kartnr	Område Navn Beliggenhet	Posisjon	Karakter	Lys høyde [m]	Beskrivelse Høyde over grunnen [m]	Lysvidde R G W	Sektor - farge - retning - beskrivelse
415404 39	Buvika Buvika, øvre Gaulosen	63 18.7380 010 9.7215	Q R	14.0	LA/NE	0.4	1 R 0.0 - 360.0 Rundtlysende  Overrett med: 415405 Retning: 177.3 Beskrivelse: Leder inn mellom lysbøyene
415405 39	Gaulosen Buvika, nedre Buvika	63 18.7461 010 9.7190	Fast R lys	12.5	LA/NE	0.5	1 R 0.0 - 360.0 Rundtlysende  Overrett med: 415404 Retning: 177.3 Beskrivelse: Leder inn mellom lysbøyene
415500 39	Trondheimsfjorden Frøsetskjær Korsfjorden	63 25.6890 010 6.4490	Q G	7.35	Lanterne på varde 9.0	2.5	1 G 0.0 - 360.0 Rundtlysende.
415900 130	Trondheimsfjorden Munkholmen På V siden	63 27.0576 010 22.9518	Oc WRG 6s	11.0	Lyktehus 3.2	1.7 1.7 2.4	1 G 324.4 - 346.4 Fra inn på Brattøra til 65m V av Brattøra ytre havn, N lanterne 2 W 346.4 - 76.2 Til innpå Høvringen 3 R 76.2 - 83.7 Til innpå Brønnebukta 4 G 83.7 - 98.0 Til 165m N av Digermulen 5 W 98.0 - 164.3 Til 223m V om Taren stang 6 R 164.3 - 167.8 Til 178m V av Taren Stang
416500 130	Trondheim havn Lade molo Ladehammerbassenget	63 26.7889 010 24.9985	Iso G 2s	10.5	Hvitt tårn med belte 8.7	0.6	1 G 0.0 - 360.0 Rundtlysende.
416502 130	Trondheim Havn Elvehavna 1 Lademoen	63 26.6809 010 24.9966	FI R 3s	4.8	Lanterne på stang 7.0	0.4	1 R 0.0 - 360.0 Rundtlysende
416504 130	Trondheim havn Elvehavna 2 Lademoen	63 26.4742 010 24.7707	FI R 3s	2.5	Lysbøye	0.4	1 R 0.0 - 360.0 Rundtlysende
416506 130	Trondheim havn Elvehavna 3 Lademoen	63 26.3878 010 24.6908	FI R 3s	1.4	Lysbøye	0.4	1 R 0.0 - 360.0 Rundtlysende
4165P7 130	Trondheim havn	63 26.6259 010 24.4368	Fast G lys				G 0.0 - 360.0
416602 130	Trondheim havn Lade molo, V Ladehammerbassenget	63 26.6376 010 24.5793	Fast R lys	5.1	Lanterne på stang 12.0	0.5	1 R 0.0 - 360.0 Rundtlysende.
416700 130	Trondheim havn Ladehammeren Ladehammerbassenget	63 26.7006 010 25.2100	Fast R lys	6.6	Lanterne på søyle 4.6	0.5	1 R 0.0 - 360.0 Rundtlysende.
416800 130	Trondheim havn Brattøra Pir I Pir I	63 26.6467 010 24.2376	Iso G 4s	7.5	Lanterne på stang 4.3	0.5	1 G 0.0 - 360.0 Rundtlysende.
416900 130	Trondheim havn Brattøra, V-side Pir 1	63 26.5795 010 24.1192	FI G 3s	5.0	Lanterne på stang 17.0	2.0	1 G 0.0 - 360.0 Rundtlysende.

Fyrnr. Kartnr	Område Navn Beliggenhet	Posisjon	Karakter	Lys høyde [m]	Beskrivelse Høyde over grunnen [m]	Lysvidde R G W	Sektor - farge - retning - beskrivelse
4170P 130	Trondheim havn Brattøra	63 26.4397 010 23.8806	Fast R lys				R 0.0 - 360.0
4171P 130	Trondheim havn Brattøra	63 26.4752 010 23.9584	Fast R lys				R 0.0 - 360.0
418000 130	Trondheim havn Brattøra ytre havn, N Innløpets n side	63 26.2252 010 23.4838	Fast R lys	10.2	LA/NE 8.0		1 R 251.0 - 189.0
418200 130	Trondheim havn Olavspiren På molohodet	63 26.1913 010 23.5003	Fast G lys	6.5	LA/NE 3.7		1 G 0.0 - 360.0 Rundtlysende.
418500 130	Trondheim Havn Skansen løp, N Skansen	63 26.0348 010 22.5688	Iso G 6s	3.0	Lanterne på stang 1.5	2.8 	1 G 0.0 - 360.0 Rundtlysende
418600 130	Trondheim havn Skansen løp, V Løpets v side	63 26.0035 010 22.5045	Fast G lys	9.5	Lanterne på stang	2.8 	1 G 0.0 - 360.0 Rundtlysende.
419000 130	Trondheim havn Ila molo, V På molohodet	63 26.0299 010 21.9613	Fast R lys	8.0	LA/NE 7.3		1 R 0.0 - 360.0 Rundtlysende.
419101 130	Trondheimsfjorden Tua N av Munkholmen	63 27.8187 010 23.5689	Q G	5.2	Lanterne på stang 9.7	1.184 	1 G 0.0 - 360.0 Rundtlysende.
419202 130	Trondheimsfjorden Amborneset Amborneset	63 34.2366 010 25.1948	FI R 3s	5.0	LA/SC 3.5	1.1 	1 R 0.0 - 360.0 Rundtlysende.
419300 130	Trondheimsfjorden Østmarktangen Strindfjorden	63 27.4109 010 26.7071	Oc (2) WRG 8s	13.2	Lyktehus på underbygning 6.0	4.5 4.2 6.4 	1 G 54.8 - 59.1 2 W 59.1 - 69.3 3 R 69.3 - 101.1 4 G 101.1 - 110.1 5 W 110.1 - 163.6 6 R 163.6 - 173.3 7 G 173.3 - 176.3 8 W 176.3 - 207.3 9 R 207.3 - 231.1 10 G 231.1 - 233.1 11 W 233.1 - 240.3 12 R 240.3 - 263.2 Fra inn over land ved Brattøra til 174m NV av Ila moloV LA. Til 425m S av Munkholmen(piren) Til 245m S av Tuva LA. Til 183m NØ av Tuva lanterne. Til V av Storegrunnen. Til V av 9,6m grunn N av Storegrunnen og over østkanten av Storegrunnen, sprøse i sektorskillet mot grønn Til Ø av 9,6 m grunne N av Storegrunnen og godt klar Ø av Storegrunnen. Til klar V av Skagøra og 840m NV av Taura lykt. Til 365m m SØ av Hernesøra. Til 225m SØ av Laberget. Til 260m NV av Fløaodden. Til 1670m N av Saksvikskjæret .
419311 130	Trondheimsfjorden Grillstad Marina ytre molo N Grillstad Marina	63 26.4525 010 30.3340	FI G 3s	6.2	HIB på stang 4.2	0.9 	1 G 0.0 - 360.0 Rundtlysende
419400 130	Trondheimsfjorden Rota Stjørdalsfjorden	63 25.9887 010 45.2638	Iso WRG 6s	3.1	Lyktehus 4.0	5.1 5.1 6.4 	1 R 102.2 - 106.6 2 G 106.6 - 114.3 3 W 114.3 - 176.8 4 R 176.8 - 184.0 5 G 184.0 - 228.3 6 W 228.3 - 245.4 7 R 245.4 - 289.1 Fra innpå land på Midtsandneset til 138m N av Sandskjeret. Til 735m N av Haugsberget. Til 323m V av Rykkjasskjæret ved Kongshåmmåren. Til Ø av Littlegrunnen 6m og V av 6,5m i Stjørdalsfjorden. Til 176m SØ av Vikhammar. Til SV om grønn stake i Stjørdal. Til innpå landet i Hommelvika.

Fyrnr. Kartnr	Område Navn Beliggenhet	Posisjon	Karakter	Lys høyde [m]	Beskrivelse Høyde over grunnen [m]	Lysvidde R G W	Sektor - farge - retning - beskrivelse
420000 130	Stjørdal Stjørdal havn Stjørdalshalsen	63 27.8987 010 52.9334	FI R 3s	11.3	Lanterne på stang	2.0	1 R 0.0 - 360.0 Rundtlysende
420100 130	Trondheimsfjorden Korsnesodden Åsfjorden	63 35.0393 010 49.3085	Oc WRG 6s	6.6	Lyktehus 3.0	3.3 3.3 4.4	1 G 212.3 - 235.0 Fra innpå land Steine til 140 m SØ av Kolvikskjæret. 2 W 235.0 - 237.6 Til 90 m NV av Høya. 3 R 237.6 - 325.0 Til 204m NØ av Tjuvholmen og midt i leden. 4 G 325.0 - 27.2 Til klar NV-av Fløaodden. 5 W 27.2 - 52.8 Til 115m SØ-av Laberget. 6 R 52.8 - 55.2 Til innpå land på Korsneset
420200 130	Trondheimsfjorden Saltøya Åsenfjorden	63 33.1139 010 52.5289	Oc (3) WRG 12s	10.0	Lyktehus på søyle 8.5	6.2 6.2 7.7	1 R 294.2 - 316.7 Fra innpå land i bukta på Langstein til midt på utskipingskaaien på Langstein 2 G 316.7 - 78.1 til 195m N om Steinvikholmen 3 W 78.1 - 80.7 til 338m N om Steinvikholmen og klar S av Slegga. 4 R 80.7 - 141.7 til 75m SV av Digerberget 5 G 141.7 - 214.6 til innpå Skarpøya
420300 130	Trondheimsfjorden Tautra Kviningens vestpynt	63 35.0207 010 36.6859	Oc (2) WRG 8s	17.6	Lyktehus 3.0	7.2 7.2 8.7	1 R 34.8 - 41.1 Fra innpå land påTautra (delvis mørk av skog) til klar SØ av Storegrunnen. 2 G 41.1 - 53.4 Til klar NV av Storegrunnen. 3 W 53.4 - 79.6 Til klar SSØ av Amborneset. 4 R 79.6 - 121.4 Til innpå land ved Tangen. 5 G 121.4 - 181.0 Til klar landet Ø av Bjørnåsen og Ø av Veaberget. 6 W 181.0 - 227.9 Til klar NV av Nordgrunnen. 7 R 227.9 - 244.4 Til klar NV av 6 m grunnen V av Småland. 8 G 244.4 - 247.8 Til NV av Molo på Småland. (går mørk i skog)
420910 130	Trondheimsfjorden Hestøyflu	63 43.4794 011 3.8628	Q W	5.1	Lanterne på stang 7.4	1.4	1 W 0.0 - 360.0 Rundtlysende.
421000 130	Trondheimsfjorden Sandsøra Sydspissen av Ytterøya	63 44.6662 011 2.2229	Oc (3) WRG 12s	6.0	Lyktehus på stativ 6.4	7.3 7.3 8.9	1 G 232.7 - 236.8 Fra 146m av Vannvikskjæret stang til 145m SØ av Ostersteinen. 2 W 236.8 - 257.5 Til 205 m N av neset ved Vikan. 3 R 257.5 - 274.7 Til 138 m N av Hestøya. 4 G 274.7 - 294.1 Til 153 m SV av Hestøya. 5 W 294.1 - 296.2 Til 160m NØ av eksportkaaien Skogn på Fiborgtangen. 6 R 296.2 - 302.6 Til 123 m NØ av Skallen stang. 7 G 302.6 - 305.7 Til 176 m SV av Skallen stang. 8 W 305.7 - 322.8 Til 233 m NØ av Strandholmsnaget stang. 9 R 322.8 - 348.4 Til godt klar V av Haugsandgrunnen. 10 G 348.4 - 50.4 Til klar NNV av Nordgrunnen. 11 W 50.4 - 67.1 Til S av Langtangen. 12 R 67.1 - 71.6 Til innpå land ved Langtangen (Går mørk i skog)
421100 130	Trondheimsfjorden Hestøygrunnflu	63 44.2975 011 8.3312	Q G	3.5	Lanterne på stang 7.6	3.9	1 G 0.0 - 360.0 Rundtlysende.
421202 131	Trondheimsfjorden Storøra Levanger	63 45.3488 011 17.7280	FI R 2s		Lysbøye	1.0	1 R 0.0 - 360.0 Rundtlysende
421403 131	Levanger Nesseskjær Levanger havn	63 45.1956 011 17.5777	Iso G 4s	6.0	HIB på stang 6.0	1.2	1 G 0.0 - 360.0 Rundtlysende
421405 131	Levanger Kjøbmannsdauen Levanger indre havn	63 45.0452 011 17.7518	Iso G 4s	8.0	HIB på stang 9.2	1.0	1 G 0.0 - 360.0 Rundtlysende
421600 131	Trondheimsfjorden Storøra Levanger havn. Innløpets ø side	63 45.1886 011 17.6990	Fast R lys		Lanterne på stang		1 R 0.0 - 360.0 Rundtlysende.

Fyrnr. Kartnr	Område Navn Beliggenhet	Posisjon	Karakter	Lys høyde [m]	Beskrivelse Høyde over grunnen [m]	Lysvidde R G W	Sektor - farge - retning - beskrivelse
421701 131	Trondheimsfjorden Staupnes, nedre Levanger havn	63 45.0534 011 17.6706	Fast R lys	9.0	LA/NE 6.0	1.7	1 R 0.0 - 360.0 Rundtlysende.  Overrett med: 421702 Retning: 172.7 Beskrivelse: Leder inn i dypeste del av farvannet
421702 131	Trondheimsfjorden Staupnes, øvre Levanger havn	63 45.0483 011 17.6721	Fast R lys	11.0	LA/NE 5.0	1.7	1 R 0.0 - 360.0 Rundtlysende.  Overrett med: 421701 Retning: 172.7 Beskrivelse: Leder inn i dypeste del av farvannet
421905 131	Trondheimsfjorden Verdal havn, indre På vestligste uttrigger / kai	63 47.0950 011 26.2091	Fast G lys		LA/NB	0.4	1 G 0.0 - 360.0 Rundtlysende
422000 131	Trondheimsfjorden Høsholmen På holmens vestre pynt	63 50.1593 011 17.9794	Oc (2) WRG 8s	13.5	Lyktehus 3.0	6.8 6.8 8.3	1 R 268.7 - 280.5 Fra innpå land ved Krokan til innpå Hyllbukta og S av Hylla kalkverk. 2 G 280.5 - 299.3 Til 595m SV av Tronestangen. 3 W 299.3 - 322.1 Til 376m NØ av Skallen stang. 4 R 322.1 - 357.8 Til V av Fjordskjæret 3m grunne og 509m V om Fjordskjæret stang. 5 G 357.8 - 0.2 Til 652m V om Fjordskjæret stang. 6 W 0.2 - 42.4 Til 254m SØ om Hundtangen. 7 R 42.4 - 70.1 Til 195m N av Lågsandøra. 8 G 70.1 - 72.6 Til 167m NV av neset ved Salatertangen. 9 W 72.6 - 90.0 Til 176m S av Storskjæret S av Vangshylla. 10 R 90.0 - 104.1 Til 203m S av Seiffua stang. 11 G 104.1 - 161.4 Til 300m Ø av kaia på Sundneshamn. 12 R 161.4 - 179.9 Til innpå land ved Sund.
422400 131	Beitstadfjorden Saltvikhamna Norviksundet	63 46.6248 010 59.3224	Oc WRG 6s	5.8	Lyktehus 3.0	4.3 4.3 5.5	1 G 206.3 - 211.2 Fra innpå land ved Olderbakken til 200m SØ av Brasethammeren. 2 W 211.2 - 228.5 Til 170 m NV av Salatertangen på Ytterøya. 3 R 228.5 - 292.1 Til innpå Rølsvika. 4 G 292.1 - 355.3 Til 118 m V av Sjømyrtangen stang. 5 W 355.3 - 22.0 Til 192 m Ø av Raudberget. 6 R 22.0 - 24.9 Til innpå land ved Skavlen.
422700 131	Skarnsundet Skarnsundet bru Skarnsundet	63 50.5881 011 4.5833	Iso W 2s	45.0	LA/NE 45.0	1.6	1 W 0.0 - 360.0 Rundtlysende.
422800 131	Beitstadfjorden Vennesodden Skarnsundet NV side	63 52.7855 011 2.9558	Iso WRG 6s	6.8	Lyktehus 3.1	3.2 3.2 4.2	1 G 135.1 - 139.1 Fra kloss i Giplingøya til 240m NØ av Giplingøya 2 W 139.1 - 214.5 til 230m NV av Høøya 3 R 214.5 - 229.6 til 72m SØ av Høøya stang. 4 G 229.6 - 246.1 til innpå Noremsberga 5 W 246.1 - 344.1 til 86m Ø av brokaret på Skarnsund bro 6 R 344.1 - 356.0 til innpå Finnjoneset
423000 131	Beitstadfjorden Verrasundet Innløpet til Verrasundet	63 54.2627 010 55.4101	Oc (2) WRG 8s	5.5	Lyktehus på underbygning 6.3	3.5 3.5 4.6	1 G 223.6 - 231.0 Fra 91m SØ av Storenget, til 171m SØ av Storenget 2 W 231.0 - 246.4 Til 454m N av Galgeneset, klar av 4,9m Småseigrunnen. NB!10m grunne N av denne i kvit sektor 3 R 246.4 - 256.3 Til 145 m N av Galgeneset 4 G 256.3 - 44.7 Til klar V av 4,4m grunne ved Tomasheimen og 293m NV av land ved Steinen 5 W 44.7 - 50.3 Til 106 m SØ av Tangen 6 R 50.3 - 57.0 Til innover land ved Sjøbakken
423201 131	Beitstadfjorden Kirknestangen Tangens N pynt	63 55.0270 011 11.2324	Iso G 2s	4.2	Lanterne på stang 3.3	2.7	1 G 0.0 - 360.0 Rundtlysende.
423401 131	Trondheimsfjorden Stornesørin Steinkjerfjorden	63 58.5540 011 17.0095	Iso G 6s	5.8	Lanterne på stang 6.0	2.4	1 G 0.0 - 360.0 Rundtlysende

Fyrnr. Kartnr	Område Navn Beliggenhet	Posisjon	Karakter	Lys høyde [m]	Beskrivelse Høyde over grunnen [m]	Lysvidde R G W	Sektor - farge - retning - beskrivelse
423500 131	Beitstadvfjorden Beitstadsundet Rambergholmens Ø side	64 1.7458 011 13.6502	Oc WRG 6s	7.5	Lyktehus 6.5	2.7 2.7 3.7	1 G 164.1 - 179.0 Fra inn på Kjerkreit til 150 m Ø-av Brattreitøra. 2 W 179.0 - 180.9 Til 106 m V av Bartnesholmen lanterne 3 R 180.9 - 269.7 Til rett tvers av lykta og innover Sæterviknes 4 G 269.7 - 311.9 Til klar SV av Fjordgrunnen 9 m 5 W 311.9 - 12.8 Til klar Ø av landet v/Stranda/Vadaneset 6 R 12.8 - 31.1 Til innover land v/Stranda.
423601 131	Beitstadvfjorden Sæterviknes Sundets Ø side	64 1.7320 011 14.2520	Iso G 2s	6.4	Lanterne på stang 3.8	1.73	1 G 0.0 - 360.0 Rundtlysande
423700 131	Beitstadvfjorden Bartnesholmen Fjordens ø side	64 3.4559 011 13.8333	FI G 3s	5.0	Lanterne på stang 4.2	1.3	1 G 0.0 - 360.0 Rundtlysande.
424000 131	Steinkjer Eggebogtangen På Eggebogtangen	64 0.6370 011 27.8576	Iso WRG 6s	7.0	Lyktehus 6.0	4.1 4.1 5.3	1 R 249.7 - 269.8 Fra innpå Nordsideiret til midt i innløpet av Steinkjærrelva og 176m S for Nordsideiret molo LA 2 G 269.8 - 298.1 til innpå Markustangen sandbanke og inn mot Sørsidiret 3 W 298.1 - 358.0 til 210m Ø av Raudskjeret båke 4 R 358.0 - 27.1 til 268m V av Raudskjeret båke 5 G 27.1 - 68.3 til 290m N om Stornesøin (Ytterøra) 6 W 68.3 - 87.0 til klar S av 3.6m grunne Ytre Loagrunnan 7 R 87.0 - 94.9 til 75m S om Hoøya SV-spiss
424202 131	Steinkjer Nordsideiret molo Elvas innløp vestside	64 0.7332 011 28.8322	FI R 3s		LA 2.5	3.0	1 R 0.0 - 360.0 Rundtlysande.
425000 36	Smøla Gjæslingskjæret Griphølen	63 14.5720 007 47.7995	Oc (3) WRG 12s	9.7	Lyktehus på stativ 9.0	5.5 5.5 6.9	1 W 299.7 - 319.1 Fra klar SV av Boffua og 734m av Solværbåan varde, til 1220m SV av Skarvbergtaeren stang. 2 R 319.1 - 338.5 Til V av Nørdre Spanskskjæret og 3318m SV av Solværsbåan varde. 3 G 338.5 - 357.7 Til 550m V av Oddskjæra varde. 4 W 357.7 - 8.9 Til 130m Ø av 1m grunne Ø av Østre Gjæslingane. 5 R 8.9 - 28.0 Til 660m SØ av Hilbåen LA. 6 G 28.0 - 87.7 Til 607m N av Griphølen. 7 W 87.7 - 95.6 Til klar S av Indre Gåsefluan 8 R 95.6 - 97.4 Til klar S av Indre Gåsefluan 10m. 9 G 97.4 - 162.0 Til 159m Ø av Lyngtaeren stang. 10 W 162.0 - 165.1 Til 170m V av Hummerskjærflu stang. 11 R 165.1 - 283.6 Til klar S av Skarvbergtaeren stang. 12 G 283.6 - 299.7 Til førstnevnte grense.
425201 36	Smøla Omsundflua På flua	63 16.8005 007 47.2391	FI G 3s	6.0	Lanterne på stang 10.3	2.3	1 G 0.0 - 360.0 Rundtlysande
425202 36	Smøla Ivarflu Ved Lyngvær	63 16.2227 007 46.8170	FI R 3s	5.0	Lanterne på stang 7.7	2.8	1 R 0.0 - 360.0 Rundtlysande.
425400 36	Smøla Lyngvær Nordøya NV kant	63 16.6123 007 45.9556	Iso WRG 6s	10.0	Lyktehus på varde 6.5	2.9 2.9 3.9	1 G 64.1 - 90.3 Fra N om Gåsskjera til klar N om Steinbåen. 2 W 90.3 - 105.0 Til klar S av Angelskjærflu. 3 R 105.0 - 107.8 Til S av 5.8m grunne og S av Angelskjærflu. 4 G 107.8 - 241.1 Til klar S av Landvindskjæra Sav Hallarøya og 52m N av Omsundholmen HIB (går mørk før hvit pga sprosse i lykta) 5 W 241.1 - 246.8 Til 100 m N av Omsundflua LA. 6 R 246.8 - 332.7 Til 98m V av Svartskjæret. 7 G 332.7 - 333.9 Til inn på Lyngværøya.
425801 36	Smøla Omsundholmen Holmens NV pynt	63 16.9788 007 47.5620	Iso G 2s	5.3	HIB på stang 8.4	2.7	1 G 0.0 - 360.0 Rundtlysande

Fyrnr. Kartnr	Område Navn Beliggenhet	Posisjon	Karakter	Lys høyde [m]	Beskrivelse Høyde over grunnen [m]	Lysvidde R G W	Sektor - farge - retning - beskrivelse
425802 36	Smøla, Arnøy - Rosvoldøy - Edøy Purkholmen Holmens ø pynt	63 17.3555 007 47.8679	FI R 3s	5.0	Lanterne. 5.0	2.2	R 0.0 - 360.0
426000 36	Smøla, Arnøy - Rosvoldøy - Edø Ringskjæret Arnøysund	63 16.4935 007 59.5975	Iso WRG 6s		Lyktehus på søyle	2.7 2.7 3.6	1 R 262.8 - 271.0 Fra S av Mannsholman til klar N av Rismyrskjæret og 460m N av stang på Grunnflua. 2 G 271.0 - 330.9 Til klar SV av Langtaren. 3 W 330.9 - 17.5 Til klar SØ av Kutmannsflua. 4 R 17.5 - 39.2 Til NV av Breiflua. 5 G 39.2 - 139.8 Til NØ av Ørnholmskjæra og klar NØ av skvalpeskjer Ø av Nordre Gangnesholman. 6 W 139.8 - 143.9 Til 195m SV av Båtmannsflua stang. 7 R 143.9 - 158.7 Til inn på Olderøya.
426011 36	Smøla, Arnøy - Rosvoldøy Vassholmane Nord om Ringskjæret lykt	63 16.8360 008 0.1645	Q G	4.7	Lanterne på stang	2.4	G 0.0 - 360.0
426013 36	Smøla, Arnøy - Rosvoldøy Kuliskaget Vestsida av Kuli	63 17.0982 008 1.4945	Q G	5.1	Lanterne på stang	2.4	G 0.0 - 360.0
426014 36	Smøla, Arnøy - Rosvoldøy Ellevsøy, Ø Vest om Kuli	63 17.4002 008 2.0301	Q R	4.8	Lanterne på stang	2.2	1 R 0.0 - 360.0 Rundtlysende
426015 36	Smøla, Arnøy - Rosvoldøy Skardvågneset Vestsida av Kuli	63 17.5655 008 2.2800	Q G	3.95	Lanterne på stang	2.4	G 0.0 - 360.0
426017 36	Smøla, Arnøy - Rosvoldøy Straumneset Vestsida av Kuli	63 17.9682 008 3.4270	Q G	4.8	Lanterne på stang	2.4	G 0.0 - 360.0
426019 36	Smøla Kjeøy, V Kjeøya	63 18.4020 008 3.2334	Q G	4.6	Lanterne på stang	1.0	G 0.0 - 360.0
426201 36	Smøla, Arnøy - Rosvoldøy - Edø Hestflua	63 17.5612 007 58.3458	FI G 3s	3.2	Lanterne på stang 7.6	0.8	1 G 0.0 - 360.0 Rundtlysende.
426410 36	Smøla, Arnøy - Rosvoldøy - Edøy Svinøybåen	63 17.7442 007 58.7635	FI (2) W 5s	3.5	Lanterne på stang 5.8	1.58	1 W 0.0 - 360.0 Rundtlysende.
426601 36	Smøla, Arnøy - Rosvoldøy - Edø Eikholmen	63 18.0038 007 59.7126	FI G 3s	4.0	Lanterne på stang 5.7	0.8	1 G 0.0 - 360.0 Rundtlysende.
426700 36	Smøla, Arnøy - Rosvoldøy - Edø Svartskjær	63 18.1966 008 1.0341	FI (2) W 5s	6.0	Lanterne på stang 6.0	1.58	1 W 0.0 - 360.0 Rundtlysende.
426800 36	Smøla, Arnøy - Rosvoldøy - Edøy Vestre Kalvholmflua	63 18.2270 008 1.8490	FI R 3s	3.5	Lanterne på stang 6.6	0.83	1 R 0.0 - 360.0 Rundtlysende.
427000 36	Smøla, Arnøy - Rosvoldøy - Edøy Østre Kalvholmflua	63 18.2124 008 2.2262	FI G 3s	4.5	Lanterne på stang 5.5	0.8	1 G 0.0 - 360.0 Rundtlysende.

Fyrnr. Kartnr	Område Navn Beliggenhet	Posisjon	Karakter	Lys høyde [m]	Beskrivelse Høyde over grunnen [m]	Lysvidde R G W	Sektor - farge - retning - beskrivelse
427200 36	Smøla, Arnøy - Rosvoldøy - Edøy Vestre Kjeøyholme	63 18.4890 008 2.7960	FI G 3s	4.2	Lanterne på stang 7.5	0.8	1 G 0.0 - 360.0 Rundtlysende.
427300 36	Smøla, Arnøy - Rosvoldøy - Edøy Nordre Lamøygrunna S av Smøla	63 18.7472 008 4.1355	Q R	3.5	Lanterne på stang 7.3	0.83	1 R 0.0 - 360.0 Rundtlysende.
427400 36	Smøla, Arnøy - Rosvoldøy - Edøy Nordre Lervikhøgøyboe	63 18.9106 008 5.2215	FI (2) W 5s	4.6	Lanterne på stang 9.5	1.58	1 W 0.0 - 360.0 Rundtlysende.
427500 36	Smøla, Arnøy - Rosvoldøy - Edøy Lervikhøgøy, SØ-pynt S av Smøla	63 19.1459 008 5.7683	Q R	5.0	Lanterne på stang 5.5	0.8	1 R 0.0 - 360.0 Rundtlysende.
427700 40	Smøla Edøyvågen Straumen	63 19.5980 008 5.0835	FI R 3s	4.7	Lanterne på stang 7.4	0.83	1 R 0.0 - 360.0 Rundtlysende.
428000 40	Smøla Nordre Kalvøygrunne Straumen	63 19.4012 008 6.1466	FI G 3s	3.6	Lanterne på stang 6.4	0.8	1 G 0.0 - 360.0 Rundtlysende.
428200 36	Smøla, Edøy - Løvøy Vestre Straumsholmgrunne	63 19.5219 008 7.4778	FI G 3s	3.0	Lanterne på stang 6.3	0.8	1 G 0.0 - 360.0 Rundtlysende.
428400 36	Smøla, Edøy - Løvøy Hestøyskjæret	63 19.5715 008 7.9684	FI G 3s	4.9	Lanterne på stang 6.2	0.8	1 G 0.0 - 360.0 Rundtlysende.
428500 36	Smøla, Edøy - Løvøy Vestre Fugløyskjærflu	63 19.3787 008 8.6333	FI G 3s	4.5	Lanterne på stang 6.5	0.8	1 G 0.0 - 360.0 Rundtlysende.
428600 36	Smøla, Edøy - Løvøy Fugløyskjæret	63 19.4551 008 9.2165	FI R 3s	4.8	Lanterne på stang 6.5	0.83	1 R 0.0 - 360.0 Rundtlysende.
428800 36	Smøla, Edøy - Løvøy Krongelholmflua, NØ	63 19.7732 008 10.4984	FI (2) W 5s	3.0	Lanterne på stang 8.0	1.58	1 W 0.0 - 360.0 Rundtlysende.
429010 36	Edøyfjorden Kjønøyksflua SV av Edøy	63 15.8344 008 3.0411	FI (2) W 5s	8.1	Lanterne på stang 11.5	1.7	1 W 0.0 - 360.0 Rundtlysende.
429100 36	Smøla, Kuløysvaet - Kalvøy Håskjæret	63 16.9852 008 5.0012	FI R 3s	7.8	Lanterne på stang 5.8	0.83	1 R 0.0 - 360.0 Rundtlysende.
429102 36	Smøla, Kuløysvaet - Kalvøy Kulisvaet bro, V På vestre brokar	63 17.8124 008 6.7630	Fast R lys	4.5	LA/NE 14.0	2.6	R 0.0 - 360.0
429103 36	Smøla, Kuløysvaet - Kalvøy Kulisvaet bro, Ø På østre brokar	63 17.7982 008 6.8025	Fast G lys	4.5	Lanterne på stang 14.0	2.4	1 G 0.0 - 360.0 Rundtlysende.

Fyrnr. Kartnr	Område Navn Beliggenhet	Posisjon	Karakter	Lys høyde [m]	Beskrivelse Høyde over grunnen [m]	Lysvidde R G W	Sektor - farge - retning - beskrivelse
4291CP 36	Edøyfjorden, Kuli-svaet Kulisvaet bro	63 17.7887 008 6.7904	Fast W lys				W 0.0 - 360.0
429200 36	Smøla, Kuløysvaet - Kalvøy Hestholmsteinen NØ av Kuli	63 18.2051 008 7.2192	Q R	4.5	Lanterne på stang 6.6	0.83 	1 R 0.0 - 360.0 Rundtlysende.
429300 36	Smøla, Kuløysvaet - Kalvøy Store Havrøyskjær Kuløysvaet	63 18.8039 008 9.8505	FI (2) W 5s	5.3	Lanterne på stang 6.3		1 W 0.0 - 360.0 Rundtlysende.
429500 36	Smøla, Kuløysvaet - Kalvøy Lervikhøgøyflaket N re jernstang	63 19.0064 008 6.5388	Q (3) W 10s	3.3	Lanterne på stang 8.6	1.58 	1 W 0.0 - 360.0 Rundtlysende.
429701 36	Smøla Urstaren Oddehølen	63 20.5097 007 43.1807	Iso G 2s	7.5	Lanterne på stang 12.0	2.6 	1 G 0.0 - 360.0 Rundtlysende
429702 36	Smøla Svalbåen Olsøysvaet V	63 20.8393 007 44.5975	FI R 3s	7.0	Lanterne på stang 11.5	2.4 	1 R 0.0 - 360.0 Rundtlysende
429703 36	Smøla Olsøysvaet V Olsøysvaet	63 20.9782 007 46.5858	FI G 2s	6.0	Lanterne på stang 11.2	2.3 	1 G 0.0 - 360.0 Rundtlysende
429704 36	Smøla Orholmskjæret Olsøysvaet	63 21.1723 007 46.7143	FI R 2s	5.0	Lanterne på stang 9.7	2.3 	1 R 0.0 - 360.0 Rundtlysende
429705 36	Smøla Klakkavågen Olsøysvaet	63 21.4025 007 50.7829	FI G 3s	5.0	Lanterne på stang 7.8	2.4 	1 G 0.0 - 360.0 Rundtlysende
430211 40	Smøla Steinsøy N av Steinsøy Molo	63 22.0603 007 46.7458	Iso G 2s	4.5	Lanterne på stang 9.7	2.7 	1 G 0.0 - 360.0 Rundtlysende
431502 40	Smøla Litflisa Rusboleia	63 23.8256 007 43.4272	Iso R 4s	10.5	LA/SC 10.5	3.6 	1 R 0.0 - 360.0 Rundtlysende  Overrett med: 431504 Retning: 41.6 Beskrivelse:
431504 40	Smøla Måholmen Rusboleia	63 24.5969 007 44.9558	Fast R lys	19.5	Lanterne på stang 7.4	7.4 	1 R 38.5 - 44.5  Overrett med: 431502 Retning: 41.6 Beskrivelse:
431600 40	Smøla Hallertaren	63 24.0455 007 44.4324	FI (2) W 5s	10.0	Lanterne på stativ 6.0	1.6 	1 W 0.0 - 360.0 Rundtlysende.

Fyrnr. Kartnr	Område Navn Beliggenhet	Posisjon	Karakter	Lys høyde [m]	Beskrivelse Høyde over grunnen [m]	Lysvidde R G W	Sektor - farge - retning - beskrivelse
431700 40	Smøla Kvaløy Rusboleia. NV siden av øya	63 24.5714 007 46.1692	Iso WRG 6s	9.4	Lyktehus 3.4	1.8	1 G 41.2 - 49.6 Fra kloss V av Miløya til 193m SØ av Hallertaren LA.
						1.8	2 W 49.6 - 54.0 Til 60m SØ av Hallertaren LA. (NB! 8m i hvit sektor)
						2.6	3 R 54.0 - 56.9 Til 86m SØ av Litflisa LA og kloss N av Hallertaren LA.
							4 G 56.9 - 224.3 Til 100m NV av Galten LA.
							5 W 224.3 - 232.8 Til 88m N av Høgholmen. (markeringsbøyer akvakultur langs sektorlinje mot rød)
	6 R 232.8 - 238.4 Til innpå varden på Tjuvøy.						
431900 40	Smøla Galten V av Dyrnesvågen	63 25.4369 007 48.2236	FI G 3s	4.6	Lanterne på stang 6.4	0.8	1 G 0.0 - 360.0 Rundtlysende.
432100 40	Smøla Kvaløyskjæret 251094	63 25.7817 007 49.1108	FI G 3s	3.8	Lanterne på stang 9.8	0.8	1 G 0.0 - 360.0 Rundtlysende.
432500 40	Smøla Dyrnes På moloheadet Dyrnesvågen	63 25.6484 007 50.4338	Oc (2) WRG 8s	3.2	Lyktehus 3.8	1.0	1 G 34.1 - 110.6 Fra inn på Båtneset til 148m N av Kvaløyskjæret LA.
						1.0	2 W 110.6 - 114.8 Til klar S av stang VNV av moloen.
						1.4	3 R 114.8 - 213.7 Til innpå Storkalvøya.
432502 40	Smøla Dyrnes molo, N Dyrnes	63 25.6763 007 50.4744	Iso R 2s		HIB på stang	1.0	1 R 0.0 - 360.0 Rundtlysende
432601 40	Smøla Leigmålskjæra S av Brattværet	63 26.6139 007 49.2731	FI G 3s	4.0	Lanterne på stang 8.0	2.3	1 G 0.0 - 360.0 Rundtlysende
432602 40	Smøla Småsundskjæra Ø S av Brattværet	63 26.6110 007 49.1176	FI R 3s	4.0	Lanterne på stang 6.5	0.8	1 R 0.0 - 360.0 Rundtlysende.
432800 40	Smøla Sengdraget	63 26.7291 007 52.0783	FI R 3s	3.4	Lanterne på stang 8.4	0.8	1 R 0.0 - 360.0 Rundtlysende.
432902 40	Smøla Steinløysa Ø av Brattværet	63 27.0799 007 51.6237	Iso R 6s	4.0	Lanterne på stang 7.0	2.2	1 R 0.0 - 360.0 Rundtlysende
433200 40	Smøla Olaskjæret Ved Brattvær	63 27.6401 007 50.2546	Oc (2) WRG 8s	6.3	Lyktehus på stativ 6.5	2.4	1 R 16.5 - 33.8 Fra innpå Leigmålsskjæra og Einardraget til 84m Ø av Stegløydraget varde.
						2.4	2 G 33.8 - 200.1 Til 214m Ø av Torskholmen LA og kloss Ø av Andholmane.
						3.2	3 W 200.1 - 202.2 Til 110m V av Leiskjærbåen stang (NB! Ytre Leiskjæret stake i sektor)
							4 R 202.2 - 283.9 Til klar S av Hjortholman.
							5 G 283.9 - 330.1 Til innpå skvalpeskjær S for Vardskjæret.
433310 40	Smøla Olaskjærbåen Ved Brattvær	63 27.5648 007 50.0883	FI (2) W 5s	4.1	Lanterne på stang 8.4	2.5	1 W 0.0 - 360.0 Rundtlysende.
433500 40	Smøla Brattværet På Torskholmen	63 28.5012 007 50.5858	Iso WRG 6s	12.0	Lyktehus på underbygning 7.3	4.7	1 G 70.9 - 141.1 Fra innpå nordre Trittillen til klar NØ av 1,8m grunne Kråkfallet og Ø av 7m grunne ved Kråkfallet.
						4.7	2 W 141.1 - 149.1 Til klar SV av 9,5m grunne ved Langkniven og godt klar av 2m grunne Båan.
						6.0	3 R 149.1 - 151.2 Til kloss i 9.5m grunne V av Langkniven
							4 G 151.2 - 199.5 Til klar Ø av 1m grunne Nubban ved Nordholmskjæra
							5 W 199.5 - 214.1 Til klar NV av Ørklakken og klar NV av Ytre Leiskjæret stake(NB: Torskholmbåene i hvit sektor nær lykta)
							6 R 214.1 - 238.3 Til N av Håskjæret

Fyrnr. Kartnr	Område Navn Beliggenhet	Posisjon	Karakter	Lys høyde [m]	Beskrivelse Høyde over grunnen [m]	Lysvidde R G W	Sektor - farge - retning - beskrivelse
433702 40	Smøla Torskholmen	63 28.5472 007 50.7231	FI R 3s	10.2	Lanterne på stang 10.3	0.97	1 R 0.0 - 360.0 Rundtlysende.
433902 40	Smøla Frisholmen Brattværet	63 26.9249 007 49.1454	Iso R 4s	4.0	Lanterne på stang 6.5	2.2	1 R 0.0 - 360.0 Rundtlysende
433905 40	Smøla Mokkaløya	63 27.1287 007 49.6033	Q G	4.6	Lanterne på stang 7.25	2.0	1 G 0.0 - 360.0 Rundtlysende
434000 40	Smøla Singsundet På Hvaldragskjær	63 31.0078 007 56.6474	Oc (3) WRG 12s	6.6	Lyktehus på stativ 6.3	3.6 3.6 4.7	1 G 31.3 - 55.6 Fra klar NV av Håskjæra til godt klar NV om Nubben 0,1m 2 W 55.6 - 63.0 Til klar SØ av Grunna14m. 3 R 63.0 - 70.4 Til klar SØ av Seiskjæra. 4 G 70.4 - 134.9 Til klar SV av Indre Revaskjæret. 5 R 134.9 - 206.0 Til innover Singsholmen.
434502 40	Smøla Veiholmen, NV S av Singholmen	63 31.1121 007 56.8149	FI R 3s	4.0	Lanterne på stang 5.5	0.8	1 R 0.0 - 360.0 Rundtlysende
434600 40	Smøla Veiholmen, NØ På fortøyningsstanga midt i havna	63 31.2659 007 57.2456	FI (2) G 5s	3.7	Lanterne på stang	1.0	1 G 0.0 - 360.0 Rundtlysende.
434701 40	Smøla Veiholmen, SØ V av Persklakken	63 31.2051 007 57.3092	FI G 3s	3.6	Lanterne på stang 6.4	0.7	1 G 0.0 - 360.0 Rundtlysende
435000 40	Smøla Haugjegla Midt på øya	63 31.9952 007 57.7593	Oc (2) WRG 8s	26.5	Rødt tårn m/1 hvitt belte 27.8	7.1 7.7 12.7	1 R 29.2 - 78.0 Fra V av Håskjæra til N av 30m Gallusgrunna. (Overgang til grønn kan oppfattes som mørk før grønn) 2 G 78.0 - 124.5 Til N av Storbåen 3 W 124.5 - 287.4 Til N av Skjerjebåen, Ufsgrunnen og Seiskallan 4 R 287.4 - 325.7 Til NØ av Innveien FL.  Racon Signal: Type: Morsetegn B m/utstrekning 1.12 n.mil (FA) Frequency Agile
435200 40	Smøla Innveien På Leiskjæra	63 30.5984 007 58.9853	Oc WRG 6s	6.0	Lyktehus på stativ 8.0	1.3 1.3 1.9	1 G 176.8 - 188.2 Fra Ø av Kråka til klar Ø av Raudaskjæret. 2 W 188.2 - 192.9 Til klar V av skjæra S av Skjerjebåen og NV av Rønsøyskjæra. 3 R 192.9 - 196.5 Til akkurat klar NV av Rønsøyskjæra. 4 G 196.5 - 231.2 Til klar SØ Bjørnbåskjæret stake og 107m SØ av Bjørnbåen stang. 5 W 231.2 - 240.2 Til 183m N av Ytre Langtarflua stang. 6 R 240.2 - 330.8 Til innover Leiskjæra.
435201 40	Smøla, Veiholmen - Hopen Innveien molo På Inner Innveien molo	63 30.4745 007 58.6124	FI G 3s	6.0	Lanterne på stang 4.5	1.3	1 G 0.0 - 360.0 Rundtlysende.
435202 40	Innveien Innveien Innløpet Ø for molo	63 30.5015 007 58.8023	FI R 3s	5.0	Lanterne på stang 9.2	0.7	1 R 0.0 - 360.0 Rundtlysende
435301 40	Smøla, Veiholmen - Hopen Bruraknappen Innveien	63 30.3622 007 58.8449	FI G 3s	4.7	Lanterne på stang 5.3	1.0	1 G 0.0 - 360.0 Rundtlysende

Fyrnr. Kartnr	Område Navn Beliggenhet	Posisjon	Karakter	Lys høyde [m]	Beskrivelse Høyde over grunnen [m]	Lysvidde R G W	Sektor - farge - retning - beskrivelse
435303 40	Smøla, Veiholmen - Hopen Rannværene Ø av Rannværstuva	63 30.2137 007 59.0698	FI G 3s	5.0	Lanterne på stang 8.4	1.0	1 G 0.0 - 360.0 Rundtlysende
435304 40	Smøla, Veiholmen - Hopen Rannværsund S av Ytre Rannværet	63 30.0233 007 58.9413	FI R 3s	4.5	Lanterne på stang 5.6	1.0	1 R 0.0 - 360.0 Rundtlysende.
435402 40	Smøla, Veiholmen - Hopen Kråkungen Innveien SV side	63 30.3698 007 57.1891	FI R 3s	5.5	Lanterne på stang 7.2	1.0	
435502 40	Smøla, Veiholmen - Hopen Innveisnaget, SV Innveien SV side	63 30.2738 007 57.5461	Q R	6.3	Lanterne på stang 7.2	0.9	1 R 0.0 - 360.0 Rundtlysende
435601 40	Smøla, Veiholmen - Hopen Kaggholmtaren Sundets SV side	63 30.1184 007 57.9103	FI G 3s	4.6	Lanterne på stang 7.4	0.7	1 G 0.0 - 360.0 Rundtlysende
435700 40	Smøla, Veiholmen - Hopen Kulstøtta Sundets nø side	63 30.0389 007 58.4782	FI R 3s	6.4	Lanterne på stang 6.6	0.8	1 R 0.0 - 360.0 Rundtlysende.
435702 40	Smøla, Veiholmen - Hopen Kulstøtta Sundets NØ side	63 30.0383 007 58.4781	FI R 3s	5.0	Lanterne på stang	1.2	1 R 0.0 - 360.0 Rundtlysende
435801 40	Smøla, Veiholmen - Hopen Østre Strømsund Sundets N-side	63 29.9432 007 58.7731	FI G 3s	3.7	Lanterne på stang 8.4	1.0	1 G 0.0 - 360.0 Rundtlysende
435902 40	Smøla, Veiholmen - Hopen Likdraget V av Indre Ranværet	63 29.8778 007 58.9105	FI R 3s	4.7	Lanterne på stang 8.2	1.0	1 R 0.0 - 360.0 Rundtlysende
436002 40	Smøla, Veiholmen - Hopen Vestre Hårkallen Leias Ø-side	63 29.7524 007 59.2371	FI R 3s	4.6	Lanterne på stang 7.2	1.0	1 R 0.0 - 360.0 Rundtlysende
436200 40	Smøla, Veiholmen - Hopen Vestre Suholmen Bindingsvaet	63 28.9050 008 1.3297	Oc (2) WRG 8s	8.8	Lyktehus 3.0	2.1 2.1 2.9	1 G 179.9 - 193.6 2 W 193.6 - 204.2 3 R 204.2 - 259.4 Fra kloss i Tuskjæret til klar Ø av 12m grunne Langfallet. Til klar NV av 1m grunne SV av Vestre Bindingskjæret og klar NV av Storbindingskjæret. Til innover land på Setergjesinga.
436301 40	Smøla, Veiholmen - Hopen Landego N av Hopen	63 29.5820 007 59.5541	FI G 3s	4.5	Lanterne på stang 7.3	1.0	1 G 0.0 - 360.0 Rundtlysende
436402 40	Smøla, Veiholmen - Hopen Nørdre Kattholmen Ø av Haugøya	63 29.4229 008 0.0469	FI R 3s	5.0	Lanterne på stang 5.2	1.0	1 R 0.0 - 360.0 Rundtlysende
436501 40	Smøla, Veiholmen - Hopen Sandholmtaren SØ av Haugøya	63 29.1516 008 0.3280	FI G 3s	4.0	Lanterne på stang 7.2	1.0	1 G 0.0 - 360.0 Rundtlysende
436503 40	Smøla, Veiholmen - Hopen Sandholman S N av Hopen	63 28.8216 008 0.7183	Iso G 2s	4.5	Lanterne på stang 8.9	2.7	1 G 0.0 - 360.0 Rundtlysende

Fyrnr. Kartnr	Område Navn Beliggenhet	Posisjon	Karakter	Lys høyde [m]	Beskrivelse Høyde over grunnen [m]	Lysvidde R G W	Sektor - farge - retning - beskrivelse
436602 40	Smøla Kvittholmskjær Hopen	63 28.3315 008 1.4258	Q R	3.3	Lanterne på stang 7.2	0.9	1 R 0.0 - 360.0 Rundtlysende.
436801 40	Smøla, Veiholmen - Hopen Kaggholmen, NØ S av Innveien	63 29.9723 007 58.4031	Q G	5.3	Lanterne på stang 8.9	0.9	1 G 0.0 - 360.0 Rundtlysende
436802 40	Smøla, Veiholmen - Hopen Kaggholmen, SØ S av Innveien	63 29.8534 007 58.6128	Q R	4.8	Lanterne på stang 8.6	0.9	1 R 0.0 - 360.0 Rundtlysende.
436902 40	Smøla, Veiholmen - Hopen Hammarøy, N Hammarøya's nordende	63 29.6848 007 58.6955	Q R	4.8	Lanterne på stang 6.4	0.9	1 R 0.0 - 360.0 Rundtlysende
437001 40	Smøla, Veiholmen - Hopen Hammarøysundet, S Ø av Tjønnøyen	63 29.2895 007 58.3169	Q G	4.1	Lanterne på stang 7.4	2.9	1 G 0.0 - 360.0 Rundtlysende
437002 40	Smøla, Veiholmen - Hopen Hammarøy, V V på Hammarøya	63 29.4719 007 58.4717	Q R	4.6	Lanterne på stang 4.7	0.9	1 R 0.0 - 360.0 Rundtlysende
437003 40	Smøla, Veiholmen - Hopen Hammarøysundet, V Smøla	63 29.4820 007 58.4018	Q G	3.8	Lanterne på stang 5.7	2.9	1 G 0.0 - 360.0 Rundtlysende
437102 40	Smøla, Veiholmen - Hopen Hammarøy, S S av Hammarøya	63 29.1248 007 58.3074	Q R	4.4	Lanterne på stang 8.4	2.3	1 R 0.0 - 360.0 Rundtlysende
437201 40	Smøla, Veiholmen - Hopen Vestre Håholmen S av Tjønnøyen	63 28.8185 007 57.9568	Q G	4.0	Lanterne på stang 7.4	1.2	1 G 0.0 - 360.0 Rundtlysende
437202 40	Smøla, Veiholmen - Hopen Håholmen På Håholmen	63 28.7646 007 58.1191	Q R	4.7	Lanterne på stang 5.5	0.9	1 R 0.0 - 360.0 Rundtlysende
437301 40	Smøla, Veiholmen - Hopen Verjeskiftet, Ø Verjeskiftet	63 28.6908 007 59.0968	Q G	4.3	Lanterne på stang 7.4	1.2	1 G 0.0 - 360.0 Rundtlysende
437302 40	Smøla, Veiholmen - Hopen Verjeskiftet, V Verjeskiftet	63 28.7420 007 58.7190	Q R	4.0	Lanterne på stang 7.6	0.9	1 R 0.0 - 360.0 Rundtlysende
437401 40	Smøla, Veiholmen - Hopen Nordre Kvittholmtaren Hopen	63 28.4606 008 1.0487	Q G	3.7	Lanterne på stang 7.4	0.8	1 G 0.0 - 360.0
437402 40	Smøla, Veiholmen - Hopen Gullklakken SØ av Flatøya	63 28.7050 008 0.1579	Q R	4.2	Lanterne på stang 4.4	0.9	1 R 0.0 - 360.0 Rundtlysende
437501 40	Smøla, Veiholmen - Hopen Kvittholmskaget Hopen	63 28.3346 008 1.1882	FI G 3s	3.6	Lanterne på stang 7.3	1.0	1 G 0.0 - 360.0 Rundtlysende

Fyrnr. Kartnr	Område Navn Beliggenhet	Posisjon	Karakter	Lys høyde [m]	Beskrivelse Høyde over grunnen [m]	Lysvidde R G W	Sektor - farge - retning - beskrivelse
437602 40	Smøla, Veiholmen - Hopen Kvalen Hopen havn, Ø-sida	63 28.1245 008 0.8556	FI R 3s	3.5	Lanterne på stang 8.2	1.0	1 R 0.0 - 360.0 Rundtlysende
437701 40	Smøla, Veiholmen - Hopen Nessaskaget Hopen havn sø side	63 28.0514 008 0.5121	FI G 3s		Lanterne på stang	1.0	1 G 0.0 - 360.0 Rundtlysende
439000 37	Smøla Remmingskjæret Ramsøyfjorden	63 21.8141 008 16.9671	Oc WRG 6s	9.0	Lyktehus på søyle 7.0	6.5 6.5 8.0	1 G 61.1 - 65.6 Fra innpå Orta til 135 m N av Ortaflua stang 2 W 65.6 - 68.4 Til 117m S om Brettingen og over 8m grunne 3 R 68.4 - 144.9 Til klar NØ av Dyrøskjæra og 252m til 3m grunne N av Dyrøyklubben 4 G 144.9 - 161.5 Til klar Ø av Austre Reiflua 5 W 161.5 - 165.9 Til klar V av 10m gunnen og 940m V av skjæret V av Naustskjærfalla 6 R 165.9 - 184.6 Til klar V av Fosflua 6m 7 G 184.6 - 193.5 Til klar Ø av Fosflua 6m 8 W 193.5 - 221.8 Til 615m V av Ramsøygalten LA 9 R 221.8 - 226.9 Til 208m V av Ramsøygalten LA 10 G 226.9 - 243.7 Til 906m S av Ramsøygalten LA og klar S av Austklakken 10m 11 W 243.7 - 351.6 Til 306m Ø av Nordflua og klar 4m grunne 12 R 351.6 - 27.6 Til inn mot Edøya Kattholmen
439010 37	Smøla Breiflua Ø av Smøla	63 22.4049 008 15.0866	FI W 3s	7.5	LA/SC 13.5	3.0	1 W 0.0 - 360.0 Rundtlysende
439111 37	Trondheimsleia Ramsøygalten Ø av Smøla	63 23.1708 008 20.6577	FI G 3s	6.1	LA/SC 6.85	3.0	1 G 0.0 - 360.0 Rundtlysende
439500 37	Smøla Pintelen Vikan	63 22.5454 008 13.2380	Iso WRG 6s	4.9	Lyktehus 3.1	2.3 2.3 3.1	1 G 87.6 - 101.7 Fra innpå Åstøya til 135 m S av Vikan stang 2 W 101.7 - 108.8 Til 31 m S av Vikan stang 3 R 108.8 - 241.8 Til melloim Dyrøyklubben og Ånkskjæret, og 167m NV av Lyngholmflua stang 4 G 241.8 - 260.0 Til klar S av Ånkskjæret og 85m S av Lyngholmflua stang 5 W 260.0 - 274.2 Til 138 m N av Breiflua lanterne 6 R 274.2 - 283.3 Til 103 m S av Breiflua lanterne 7 G 283.3 - 296.5 Til 178 m SV av Remmingskjæret lykt 8 W 296.5 - 310.6 Til klar 4m grunne og 251 m NØ av Nordflua stang 9 R 310.6 - 346.5 Til kloss V av Åstøyflua stang
439501 37	Smøla Lyngholmen Innseilingen til Vikan	63 22.6291 008 13.1220	Q G	5.1	Lanterne på stang 5.45	2.3	1 G 0.0 - 360.0 Rundtlysende
439602 37	Smøla Hestvikholmen Vikan	63 23.1645 008 12.3695	Iso R 4s	5.5	HIB på stang 2.8	2.2	1 R 0.0 - 360.0 Rundtlysende
439700 37	Smøla Lyngværpynen Lyngværet	63 24.5355 008 11.9367	Oc (3) WRG 12s	11.1	Lyktehus 3.3	4.3 4.3 5.6	1 R 104.5 - 117.1 Fra inn mot Svinøya til 38m SV av Kjeøygrunnen lanterne 2 G 117.1 - 263.6 Til klar S av 7m grunne S av Storskjæret 3 W 263.6 - 284.0 Til 695m NØ av Ramsøygalten lanterne og NØ av Fosflua 4 R 284.0 - 287.9 Til klar SV av Fosflua 5 G 287.9 - 291.3 Til 275 SV av Ramsøygalten lanterne 6 W 291.3 - 308.3 Til klar NØ av Dyrøyskjæra og 113m NØ av Langtaran stang 7 R 308.3 - 326.5 Til innpå Langtaran
439800 37	Smøla Kjeøygrunnen NV av Smøla	63 24.8924 008 10.4794	Q G	5.3	Lanterne på stang 7.5	0.95	1 G 0.0 - 360.0 Rundtlysende.
439801 37	Smøla Kjeøy V-side Smøla Ø	63 25.0634 008 10.2530	FI G 3s	4.5	Lanterne på stang 8.5	0.8	1 G 0.0 - 360.0 Rundtlysende.

Fyrnr. Kartnr	Område Navn Beliggenhet	Posisjon	Karakter	Lys høyde [m]	Beskrivelse Høyde over grunnen [m]	Lysvidde R G W	Sektor - farge - retning - beskrivelse
439901 37	Smøla Føllingflu	63 25.7454 008 10.3376	Q G	5.2	Lanterne på stang 9.0	0.8	1 G 0.0 - 360.0 Rundtlysende.
440002 37	Smøla Føllingsflu, NV Smøla Ø	63 25.8265 008 10.1770	FI R 3s	5.0	Lanterne på stang 9.4	0.83	1 R 0.0 - 360.0 Rundtlysende.
440100 37	Smøla Veitholmflu Smøla Ø	63 25.9038 008 9.6201	FI G 3s	4.5	Lanterne på stang 6.2	0.8	1 G 0.0 - 360.0 Rundtlysende.
440200 37	Smøla Mareskjærflu	63 26.0468 008 9.4124		3.5	Lanterne på stang 7.5	0.83	1 R 0.0 - 360.0 Rundtlysende.
441000 37	Smøla Reiråklakken På Reråklakken	63 26.8554 008 9.1802	Oc (2) WRG 8s	5.3	Lyktehus 5.0	2.4 2.4 3.2	1 G 204.4 - 254.6 Fra Ø av Mefjordbåen stang til klar S av 6m grunne Austre Reiflua. 2 W 254.6 - 260.1 Til godt klar N av Storgunnen. 3 R 260.1 - 266.6 Til klar ca. 80m N om Storgunnen 4m. 4 G 266.6 - 352.2 Til Ø av Mareskjærflu LA. 5 R 352.2 - 4.5 Til 87m Ø av stang ved Nordvika. 6 G 4.5 - 130.3 Til 120m NØ for Reirågrunnen stang. 7 W 130.3 - 135.3 Til 77m SV av Håskjæret varde. 8 R 135.3 - 139.1 Til kloss i Håskjæret varde.
441200 37	Ramsøyfjorden Kjeøysund Hitras SV side	63 28.0265 008 17.7626	Oc (2) WRG 8s	6.3	Lyktehus 3.2	2.5 2.5 3.4	1 R 197.2 - 219.8 Fra innpå Hamnholmen til 72m NV av Otterholmtaren stang og klar Ø av 1m grunne. 2 G 219.8 - 240.4 Til klar 112m S av Otterholmtaren stang. 3 R 240.4 - 257.6 Til klar N av Nørd Spersøya. 4 G 257.6 - 25.1 Til klar 240m V av Ytre Dragskjæret og klar V av 4m grunne. 5 W 25.1 - 36.0 Til klar Ø av Nautskjærfalla og 360m SØ av Indre Nautskjæret varde 6 R 36.0 - 64.7 Til innpå pynten av Trollholmen.
441400 37	Ramsøyfjorden Sæbuodden Sæbuøy sv side	63 29.3902 008 14.2954	Iso WRG 6s	16.0	Lyktehus 7.0	6.7 6.7 8.2	1 G 349.6 - 359.5 Fra V av Ramsøybåen stang til klar V av Arabåen og 540m V av Ytre Nautskjær 2 W 359.5 - 4.7 til klar 6m grunne ved Hermannsko og 594m Ø av Hårkallbåen stang 3 R 4.7 - 60.6 til klar S av 1,7m grunne Meflua SV og 262m S av Medfjordbåen stang 4 G 60.6 - 115.3 til godt N av Hauggjegla FS 5 W 115.3 - 172.5 til V av Sæburevet 9,9m og 630 V av Meflesa 6 R 172.5 - 186.2 til innpå Sæbuøya
442000 37	Hernesstraumen - Dolmsund Hernesstraumen Risøya NV side	63 29.1749 008 17.4060	Oc (3) WRG 12s	11.0	Lyktehus 3.0	2.4 2.4 3.3	1 G 44.7 - 60.9 Fra innpå Araholman til klar N av Håskjæret og Sandflesa 2 W 60.9 - 68.5 Til 137m SØ av Langskjæret varde 3 R 68.5 - 138.0 Til 52m NØ av stang V av Oløya 4 G 138.0 - 204.6 Til 50m SØ om Bjørnskardøya 5 W 204.6 - 215.3 Til 51m NV av Hummelvikpynten 6 R 215.3 - 221.0 Til innpå land i Hummelvika
442101 37	Hernesstraumen - Dolmsund Vestre Jektholmen Hernesstrømmen	63 30.7689 008 20.7196	FI G 3s	6.5	Lanterne på stang 4.5	0.95	1 G 0.0 - 360.0 Rundtlysende.
442300 37	Hernesstraumen - Dolmsund Hundholmen Innseilingen til Helsøysundet	63 31.8576 008 20.2932	Iso WRG 6s	14.7	Lyktehus 3.0	2.5 2.5 3.4	1 R 98.8 - 119.5 Fra innpå Steindebarden til godt klar NØ av Kråka 2 G 119.5 - 123.0 til klar skomakerflesa og 162m NØ av Grundebarden varde 3 W 123.0 - 128.4 til 250m SV av Kråkflesa og SV av Langskjæra 4 R 128.4 - 158.9 Til klar Ø av Simaskjæret og klar V av Kløftøydraget og 7m ved Litte Saiuøya 5 G 158.9 - 292.5 Til klar SV av Litjhelsøya og S av Kveitskjæret 6 W 292.5 - 295.0 til klar NØ av Grønvikholman 7 R 295.0 - 306.9 til innpå Grønvikholman
442401 37	Kvenvær Båtviken Båtvikneset	63 32.1183 008 23.4942	FI G 3s	4.5	Lanterne på stang 3.5	1.0	1 G 0.0 - 360.0 Rundtlysende.

Fyrnr. Kartnr	Område Navn Beliggenhet	Posisjon	Karakter	Lys høyde [m]	Beskrivelse Høyde over grunnen [m]	Lysvidde R G W	Sektor - farge - retning - beskrivelse
442601 37	Hernesstraumen - Dolmsund Grefnesskjærene V av Hitra	63 33.5881 008 28.4999	FI G 3s	6.8	Lanterne på stang 6.0	0.95	1 G 0.0 - 360.0 Rundtlysende.
442800 37	Hernesstraumen - Dolmsund Jektvikskjæra Midtre holme	63 34.3578 008 28.7535	Iso WRG 6s	3.2	Lyktehus 4.7	2.7 2.7 3.6	1 G 222.5 - 230.8 Fra innpå Sandholman til klar SØ av Jens Jakobsøya. 2 W 230.8 - 233.9 Til 164m NV av N-ligste Dønholman. 3 R 233.9 - 277.2 Til klar skjæra N av Veiskiftøyan. 4 G 277.2 - 55.7 Til 90m NV av Nygrunnen stang. 5 W 55.7 - 61.7 Til 171m SØ av Storflua stang. 6 R 61.7 - 67.2 Til innpå Talerøya.
443001 37	Hernesstraumen - Dolmsund Saltskjær På sørsiden av innløpet til Hestnessund	63 35.2740 008 32.4927	FI G 3s	6.5	Lanterne på stang 5.5	2.4	1 G 0.0 - 360.0 Rundtlysende.
443200 37	Hernesstraumen - Dolmsund Hestnessund, nedre Hestnessundet	63 35.3997 008 34.7498	Fast R lys	5.3	Lanterne på stang 6.5	5.2	1 R 0.0 - 360.0 Rundtlysende  Overrett med: 443300 Retning: 82.8 Beskrivelse: Overrettlinje
443300 37	Hernesstraumen - Dolmsund Hestnessund, øvre Hestnessundet	63 35.4023 008 34.7997	Fast R lys	9.3	Lanterne på stang 7.0	5.2	1 R 0.0 - 360.0 Rundtlysende  Overrett med: 443200 Retning: 82.8 Beskrivelse: Overrettlinje
443601 37	Hernesstraumen - Dolmsund Stammestaren V av Hitra	63 35.7508 008 32.6503	FI G 3s	5.6	Lanterne på stang 7.3	0.95	1 G 0.0 - 360.0 Rundtlysende.
443801 37	Hernesstraumen - Dolmsund Vikneset Hitra	63 36.6822 008 35.2917	FI G 3s	6.3	Lanterne på stang 5.0	0.953	1 G 0.0 - 360.0 Rundtlysande
444002 37	Frøyfjorden Rognesflu Dolmsundet	63 37.0372 008 36.8782	FI R 3s	3.2	LA/SC 7.5	1.1	1 R 0.0 - 360.0 Rundtlysende.
444101 37	Frøyfjorden Risnespynten Risnesskaget	63 37.3833 008 39.7693	FI G 3s	5.2	LA/SC 3.5	1.1	1 G 0.0 - 360.0 Rundtlysende.
444300 41	Hernesstraumen - Dolmsund Dolmøy, V-pynt Vestre holme	63 38.3177 008 39.7109	FI G 3s	6.2	Lanterne på stang 5.7	1.31	1 G 0.0 - 360.0 Rundtlysende
444401 41	Hernesstraumen - Dolmsund Ytreodden N av Dolmøya	63 39.1147 008 43.1505	FI G 3s	7.0	Lanterne på stang 5.5	0.95	1 G 0.0 - 360.0 Rundtlysende.
444602 37	Hernesstraumen - Dolmsund Purkholmen Purkholmens S-pynt	63 37.8059 008 42.9893	FI R 3s	4.7	Lanterne på stang 3.9	1.0	1 R 0.0 - 360.0 Rundtlysende.
444604 37	Hernesstraumen - Dolmsund Lille Larsøybåe Dolmsundet	63 37.9957 008 44.3494	FI R 3s	4.1	Lanterne på stang 7.4	1.2	1 R 0.0 - 360.0 Rundtlysende.

Fyrnr. Kartnr	Område Navn Beliggenhet	Posisjon	Karakter	Lys høyde [m]	Beskrivelse Høyde over grunnen [m]	Lysvidde R G W	Sektor - farge - retning - beskrivelse
445000 38	Kjøløyskaget Dolmsund På Flesa	63 38.7654 008 52.5399	Iso WRG 6s	5.0	Lyktehus 3.0	2.8 2.8 3.8	1 G 33.9 - 44.0 Fra kloss i skjær SV av lykten til innpå bukta på Vikan og 72m NV av samme skjær 2 R 44.0 - 61.0 til 95m SØ av Hornnestaren stang 3 G 61.0 - 83.3 til 62m N av landet V av Balavågtåa(Homneset) 4 W 83.3 - 86.8 til 23m S av nes ved Eidestranda 5 R 86.8 - 190.1 til 90m Ø av Valøya Ø 6 G 190.1 - 239.1 til 812 m S om Ilsøyklubben FL og klar S av 7,6m Ilsøyfluin 7 W 239.1 - 250.4 til 230m NV om Svartskjæret 8 R 250.4 - 261.9 til innpå Skjellandet
445500 38	Hernesstraumen - Dolmsund Ilsøyklubben Dolmøy ø side	63 39.5790 008 53.6876	Oc (2) WRG 8s	8.5	Lyktehus på søyle 5.2	2.7 2.7 3.6	1 R 88.3 - 95.2 Fra innpå land til 67 m S av Beøytaren stang 2 G 95.2 - 160.8 Til klar Ø av Raudodden og 390m Ø av Ramsøybåen stang 3 W 160.8 - 173.6 Til 204m Ø av Sandskjærfallet stang 4 R 173.6 - 179.0 Til V av 6,2m grunne NV av Medklakken 5 G 179.0 - 237.1 Til 179m SØ av Sørklakken stang 6 W 237.1 - 269.4 Til 285m N om Skollflua stang 7 R 269.4 - 1.0 Til mørk innover Kjøløya
446800 41	Frøyfjorden Slettringen På øyas SØ pynt	63 39.9621 008 15.7653	FI(2) W 15s	46.0	FS/NA 45.0	18.5	1 W 0.1 - 360.0 Rundtlysende
446810 41	Frøyfjorden Slettringen bifyr På øyas SØ pynt	63 39.9621 008 15.7653	Iso W 2s	31.5	FS/BF 45.0	14.6	1 W 158.2 - 173.8 Fra V av 20m Skollfluin til V av Elsflua
446902 41	Frøyfjorden Titran Sandholmen S side	63 39.7396 008 17.7491	Iso R 2s	9.0	Lanterne på stang 9.0	2.4	1 R 0.0 - 360.0 Rundtlysende
447500 41	Frøyfjorden Sildholmen Titrans v havn	63 39.8757 008 17.3758	Oc (2) WRG 8s	5.0	Lyktehus 4.5	1.3 1.3 1.8	1 R 181.6 - 208.6 Fra Ø av Kråksildholmen til midt i løpet inn til Titran 2 G 208.6 - 331.9 til 24m SV av Sandholmen 3 W 331.9 - 349.6 til 44m Ø av Sildholmskjæret 4 R 349.6 - 50.3 til innpå Sildholmen
447700 41	Frøyfjorden Håvika På Håvikskaget	63 39.8314 008 21.5393	Iso WRG 6s	9.0	Lyktehus på søyle 8.2	2.7 2.7 3.6	1 G 247.8 - 9.9 Fra innpå Litdola til klar V av Kalvskinnflua 2 W 9.9 - 16.5 til klar Ø av Tørrskallen 3 R 16.5 - 63.9 til klar 9m grunne og 107m NNØ av Kolskjæret 4 G 63.9 - 73.7 til klar N av Stabbfluin 5 W 73.7 - 80.1 til 130m S av Stabbklumpen 6 R 80.1 - 85.3 til inn på land Synnaskjæret
448002 41	Titran Bustvik Bustviksundet	63 40.1378 008 22.4587	FI R 3s	3.7	Lanterne på stang 3.0	1.1	1 R 0.0 - 360.0 Rundtlysende.
448201 41	Frøyfjorden Galten Ø av Titran	63 39.8192 008 23.4608	FI G 3s	5.6	Lanterne på stang 8.4	0.95	1 G 0.0 - 360.0 Rundtlysende.
448500 41	Frøyfjorden Frøyfjorden På Flesa	63 39.3269 008 29.4397	Oc (2) WRG 8s	14.5	Lyktehus på søyle 10.0	5.1 5.1 6.4	1 G 148.5 - 216.8 Fra klar V av 1,3m grunne V av Purkholmane til klar Ø av østligstre holme på Purkholmane 2 R 216.8 - 288.1 til godt klar S av 11m S av Gurukvalen 3 G 288.1 - 13.9 til klar av 7m og 9m grunne Kråkfluin V av Store Kråka 4 W 13.9 - 28.8 til midt mellom Skalløya og Store Tosøya 5 R 28.8 - 53.6 Til 100 m NV av Værsøyan 6 G 53.6 - 58.6 til godt klar av 3m grunne NV av Storværsøyskjæret 7 W 58.6 - 77.7 til godt klar S av Djupklakkflua 3,5m 8 R 77.7 - 86.9 til N av 4,5m Kjerringa og S av Laksholmfluin 7m 9 G 86.9 - 114.3 til klar NE av Ilsøya 10 W 114.3 - 117.3 til klar SV av Store Sandholmen 11 R 117.3 - 148.5 til 288m V av V-ligste holme av Purkholmane

Fyrnr. Kartnr	Område Navn Beliggenhet	Posisjon	Karakter	Lys høyde [m]	Beskrivelse Høyde over grunnen [m]	Lysvidde R G W	Sektor - farge - retning - beskrivelse
448700 37	Frøyfjorden Tosøya Tosøy Ø side	63 36.7936 008 28.8146	Iso WRG 6s	6.5	Lyktehus 4.5	2.7 2.7 3.6	1 G 115.5 - 127.0 Fra innpå Aspadraga til 160m N av nordligste holme ved Aspadraga. 2 W 127.0 - 135.0 Til godt klar N av nordligste holme ved Aspadraga. 3 R 135.0 - 141.3 Til klar SV av 15m grunne. 4 G 141.3 - 158.4 Til klar Ø av 15m grunne. 5 W 158.4 - 166.1 Til klar V av Kråkfluin 9m og Nygrunna 13m. 6 R 166.1 - 213.8 Til NV av 1.5m grunne V av Litle Svartoksen. 7 G 213.8 - 258.6 Til 147m S av Svartoksen. 8 W 258.6 - 262.9 Til 170m N av Kløvningen. 9 R 262.9 - 271.3 Til N av stang ved Seibalen. 10 G 271.3 - 297.8 Til klar SV av Kvaløyflua og 104m SV av Littkvalen stang. 11 W 297.8 - 300.2 Til NØ av Galten stang. 12 R 300.2 - 318.0 Til innpå LitleTorsøya.
448900 41	Frøyfjorden Edøya På Edøyknubben	63 39.5044 008 40.5697	Iso WRG 6s	10.6	Lyktehus på stativ 7.2	5.1 5.1 6.4	1 G 66.1 - 77.0 Fra innpå Brannsnåsøya til 113m N om Kvitsnåsøya. 2 W 77.0 - 84.6 Til 552m S av Frøyfjorden lykt og 444m N om Kvitsnåsøya. 3 R 84.6 - 175.0 Til midt i innløpet til Skardsvågen og 350m V av Mannvikskjæret stang. 4 G 175.0 - 254.6 Til 157m S av Flesa lykt og klar av 8 m grunne SV av lykta. 5 W 254.6 - 257.4 Til 91m N av Ljøsbotnen stang. 6 R 257.4 - 262.3 Til innpå Vadholmtaran.
449100 41	Frøyfjorden Husneset Midt på holmen	63 39.4720 008 46.7449	Oc (3) WRG 10s	6.1	Lyktehus på varde 6.3	3.2 3.2 4.2	1 G 331.3 - 346.5 Fra innpå Husneset til 69m Ø om S-re stang i havna 2 R 346.5 - 80.0 til 50m N om Ørnøya stang 3 G 80.0 - 101.6 til klar N om Torsteinskjæra 4 W 101.6 - 108.3 til klar SV av 6m grunne Grønholmtaren 5 R 108.3 - 136.6 Til 124m NØ av Kjerringvågataren stang 6 G 136.6 - 185.6 til 142m Ø om Storflua stang 7 W 185.6 - 189.9 til klar V av 4,2m grunne V av Løkskjæra 8 R 189.9 - 209.9 Til 108m NV av stang ved Ljøsbotnen 9 G 209.9 - 230.5 til klar SØ av 3,5m grunne Ljøsbotnen og 570m SØ av Ragnhildskjærene varde 10 W 230.5 - 235.3 til 202m N om Tennskjær varde 11 R 235.3 - 245.6 til innpå Husneslandet
449201 41	Frøyfjorden Kjerringvåg Molo På molo hodet	63 39.3267 008 46.6521	FI G 3s	6.0	LA/SC 3.0	1.1	1 G 0.0 - 360.0 Rundtlysande
449301 41	Frøyfjorden Storota S av Frøya	63 39.9462 008 31.4384	FI G 3s	7.8	Lanterne på stang 9.5	0.95	1 G 0.0 - 360.0 Rundtlysande.
449500 41	Frøyfjorden Avløsskjærene Frøya	63 40.0685 008 33.1140	FI G 3s	5.3	Lanterne på stang 5.8	1.31	1 G 0.0 - 360.0 Rundtlysande
450201 41	Frøyfjorden Mannvikskjæret Skjærets n side	63 40.7757 008 40.9016	FI G 3s	8.0	Lanterne på stang 9.3	0.95	1 G 0.0 - 360.0 Rundtlysande.
450202 41	Frøyfjorden Teistøy Sydlige pynt på Teistøya	63 40.9703 008 42.5987	FI R 3s	5.6	Lanterne på stang 6.0	0.97	1 R 0.0 - 360.0 Rundtlysande.
450400 41	Frøyfjorden Kjøløyflua	63 41.0838 008 43.1226	FI R 3s	3.7	Lanterne på stang 6.2	1.0	1 R 0.0 - 360.0 Rundtlysande.
450701 41	Frøyfjorden Renholmen På Rennholmen Ø pynt	63 41.1522 008 45.8535	FI G 3s	5.0	Lanterne på stang 6.2	0.95	1 G 0.0 - 360.0 Rundtlysande.
450810 41	Frøyfjorden Krabbeholmflua S av Flatøya	63 40.9409 008 46.8280	FI (2) W 5s	5.0	Lanterne på stang 9.8	1.1	1 W 0.0 - 360.0 Rundtlysande.

Fyrnr. Kartnr	Område Navn Beliggenhet	Posisjon	Karakter	Lys høyde [m]	Beskrivelse Høyde over grunnen [m]	Lysvidde R G W	Sektor - farge - retning - beskrivelse
451000 41	Frøyfjorden Flesa Midt på holmen	63 40.6073 008 48.9050	Oc (2) WRG 8s	7.7	Lyktehus 6.0	4.1 4.1 5.3	1 R 163.2 - 182.9 Fra 76m V av Håskjæra til 117m V av V-ligste Grønholmen 2 G 182.9 - 211.9 Til 133m SØ av Neipa stang 3 W 211.9 - 215.1 Til klar NV av Ragnhildskjæra 4 R 215.1 - 230.7 Til 82m SØ av Ragnhildskjæra varde 5 G 230.7 - 234.5 til SØ av Ragnhildskjæra varde og 239m SØ av Sandskjerfallet stang 6 W 234.5 - 257.3 til klar N av Tirevet 7 R 257.3 - 50.9 til 56m NV av Ljøsbotntaren stang 8 G 50.9 - 63.0 til 155m NV av Kjerringvågtaren stang 9 W 63.0 - 73.1 til klar S av Hakflua 10 R 73.1 - 107.3 til 85m NØ av Krabbholmen og klar SV av Krabbholmflu lanterne 11 G 107.3 - 163.2 til førstnevnte sektor.
451200 41	Frøyfjorden Ragnhildskjærene	63 41.3967 008 50.6484	FI R 3s	10.3	Lanterne på stativ 10.1	1.0	1 R 0.0 - 360.0 Rundtlysende.
451401 41	Frøya Hammarbergskjæret Nordhammeren	63 42.3391 008 50.5984	Q G	4.5	Lanterne på stativ	0.9	1 G 0.0 - 360.0 Rundtlysende
451600 38	Frohavet Meholmen Ved Inntian	63 42.6998 008 52.7170	Iso WRG 6s	9.1	Lyktehus på varde 6.4	3.9 3.9 5.1	1 G 225.1 - 240.5 Fra innpå Stølholmen til klar SØ av oppdrettsanlegg på Inntian's SØ side 2 W 240.5 - 281.2 til godt klar NØ av Kongholmfluin(Ulvøya) 3 R 281.2 - 305.4 Til109m SV av Hestøya 4 G 305.4 - 308.2 til 146 SV av Litle Notholmen 5 W 308.2 - 316.0 til 101m NØ av Skollflua stang 6 R 316.0 - 326.6 til klar NØ av Taraskjærfalla og 62 m NØ av Taraskjærfalla stang 7 G 326.6 - 162.9 til innpå Naustholmen
451623 38	Frohavet Toholmen Vestsiden av Toholmen	63 42.7979 008 52.3438	Fast G lys	4.8	HIB på stang 4.8	1.6	1 G 0.0 - 360.0 Rundtlysende
451702 41	Frohavet Inntian molo På molohodet	63 43.1524 008 52.6101	FI R 3s	6.8	LA/SC 4.8	0.4	1 R 0.0 - 360.0 Rundtlysende.
451800 38	Frohavet Ballen Indtian	63 42.5393 008 52.6749	Q R	5.0	Lanterne på stang 7.3	0.83	1 R 0.0 - 360.0 Rundtlysende.
452000 41	Frohavet Uttian	63 45.5441 008 51.1225	FI G 3s	4.3	Lanterne på stang 6.3	0.8	1 G 0.0 - 360.0 Rundtlysende.
452226 41	Frohavet Tuvneset Ytterst på Tuvneset	63 44.8002 008 50.4783	Iso R 2s	7.3	HIB på stang 5.8	1.1	1 R 0.0 - 360.0 Rundtlysende.
452400 41	Frohavet Kamholmen Uttian	63 45.6489 008 52.6399	Oc (3) WRG 12s	5.8	Lyktehus 3.2	2.3 2.3 3.1	1 G 228.3 - 249.9 Fra N om Stokkskjæret til 100m S av Stokkskjæret 2 W 249.9 - 263.3 til 145 N av Hellskjæret 3 R 263.3 - 287.6 Til klar N om Hellskjærflua 8m grunne 4 G 287.6 - 296.5 til 97m SV av Hellskjærflua 5 W 296.5 - 305.3 til 109m NØ av Nordre Langtaren stang 6 R 305.3 - 30.0 Til 114 NV av Kollskjæra stang 7 G 30.0 - 32.7 til klar NV av 5m grunne ved Røsskjæret og 231m NV Kollskjæra stang og 8 W 32.7 - 53.7 til klar SØ av 9m grunne ved Grimsholmen 9 R 53.7 - 75.6 til innpå Flatøya

Fyrnr. Kartnr	Område Navn Beliggenhet	Posisjon	Karakter	Lys høyde [m]	Beskrivelse Høyde over grunnen [m]	Lysvidde R G W	Sektor - farge - retning - beskrivelse
452600 41	Frohavet Nordran På holmens SØ pynt	63 48.0413 008 52.4404	Oc (2) WRG 8s	5.1	Lyktehus 4.1	2.8 2.8 3.8	1 G 131.0 - 149.4 Fra innover Dolsøyaflua og Mannhømfua til klar NØ av 5m grunne Grunneflua 2 W 149.4 - 157.9 til klar V av 9m grunne ved Bleiksbågan. 3 R 157.9 - 232.5 til 209m SØ av Austre Bleikfallet stang 4 G 232.5 - 235.3 til klar S om Littsvingla 5 W 235.3 - 246.6 til klar N av Jarnsteinskjæra 6 R 246.6 - 341.8 til 121m ØNØ av Medhjortholmtaren stang 7 G 341.8 - 38.8 til klar NV av Sandøyflu stake og 79m NV av Sandøyflu lanterne 8 R 38.8 - 50.6 til innover skjæra SV av Nordran
453000 41	Frohavet Sandøyflu N av Uttian	63 47.3426 008 51.2957	FI G 3s	6.0	Lanterne på stang 6.2	0.8	1 G 0.0 - 360.0 Rundtlysende.
453502 41	Frohavet Lille Valøy N av Uttian	63 47.0759 008 50.8892	FI R 3s	5.8	Lanterne på stang 6.0	1.0	1 R 0.0 - 360.0 Rundtlysende.
454001 41	Frohavet Kalvholmskjæret Dyrviksundet	63 46.4900 008 49.3947	FI G 3s	5.0	HIB på stang 7.2	1.2	1 G 0.0 - 360.0 Rundtlysende
454101 41	Frohavet Kalvholmskjæret Dyrviksundet	63 46.4442 008 49.2683	Q G	4.7	Lanterne på stang 9.0	0.8	1 G 0.0 - 360.0 Rundtlysende
454102 41	Frøya Oren Urda	63 46.4985 008 49.1725	Q R	4.3	LA/SC 4.4	1.1	1 R 0.0 - 360.0 Rundtlysende.
454202 41	Frohavet Dyrviksundet, V Dyrviksundet	63 45.7347 008 49.3386	Q R	5.0	Lanterne på stang 7.5	0.97	R 0.0 - 360.0
454211 41	Ø av Frøya Dyrviksundet Ø Ellingsundet	63 45.8277 008 49.2723	Iso G 2s	6.2	HIB på stang 7.0	1.5	1 G 0.0 - 360.0 Rundtlysende.
454232 41	Ø av Frøya Klauvaneset På Klauvaneset	63 45.8191 008 49.1659	Iso R 2s	7.7	HIB på stang 5.9	1.1	1 R 0.0 - 360.0 Rundtlysende
454302 41	Frohavet Valøysva Valøysva	63 46.9138 008 50.5457	Iso R 4s	5.0	HIB på stang 7.0	2.2	1 R 0.0 - 360.0 Rundtlysende
454400 41	Frohavet Dyrvik molo På molohodet	63 45.5858 008 49.6386	FI R 3s	7.0	LA/SC 6.0	0.4	1 R 0.0 - 360.0 Rundtlysende.
454735 41	Frohavet Hellevikskjæra Dyrviksundet	63 46.8879 008 49.1538	Fast G lys	4.5	HIB på stang 6.6	0.77	1 G 0.0 - 360.0 Rundtlysende.
454736 41	Frøya Ø-side Hellevikneset På Hellevikneset	63 46.8896 008 49.0728	Iso R 2s	5.9	HIB på stang 5.8	1.1	1 R 0.0 - 360.0 Rundtlysende
454738 41	Frøya Ø-side Hellevikneset N På holmen Ø av Ottervika	63 47.0005 008 49.0864	Iso R 2s	6.2	HIB på stang 6.25	1.1	1 R 0.0 - 360.0 Rundtlysende

Fyrnr. Kartnr	Område Navn Beliggenhet	Posisjon	Karakter	Lys høyde [m]	Beskrivelse Høyde over grunnen [m]	Lysvidde R G W	Sektor - farge - retning - beskrivelse
454900 41	Frohavet Breivikskjær Ved Breidvik	63 47.4726 008 49.2673		4.6	Lanterne på stang 7.4	0.8	1 G 0.0 - 360.0 Rundtlysende.
455500 38	Fillfjorden Fillholmen Storholmens Ø side	63 36.3974 008 59.3575	Iso WRG 6s	8.8	Lyktehus 4.2	3.3 3.3 4.4	1 G 116.8 - 121.6 Fra innover kai Fillan til rett på hurtigbåtkai Fillan og kloss i molo S av H.båtkai 2 W 121.6 - 124.7 til klar S av Fillvågen stang i indre havn 3 R 124.7 - 155.9 til innover Fillneset 4 G 192.3 - 197.5 Fra V av Ansnestaren lanterne til 151m Ø av Ansnestaren lanterne 5 W 197.5 - 200.6 til 106m V av Kåholmen 6 R 200.6 - 203.6 Til 162 m V av Bruholmen 7 G 203.6 - 264.9 til 85m S om Volneset(Stranda) 8 W 264.9 - 274.4 til klar N av 2 m grunne ved Tuva og 170m N av Tuva, klar N av Kroppen 9 R 274.4 - 344.2 til 213 m V av Breivikneset 10 G 344.2 - 357.5 til innom Vikaholmen
455515 38	Fillfjorden Fiatholmen Øst om Fillan	63 36.4851 008 59.1867	Iso G 2s	3.8	HIB på stang 5.4	1.1	1 G 0.0 - 360.0 Rundtlysende
455610 38	Fillfjorden Kuøya molo på molo	63 39.0114 009 1.6915	Iso R 4s		Lanterne	2.9	R 0.0 - 360.0
455620 38	Fillfjorden Ansnestaren Fillfjorden	63 37.7439 009 0.1082	Q W	7.0	Lanterne på stang 8.2	3.47	1 W 0.0 - 360.0 Rundtlysende.
455902 38	Hitra Krabbsundet Krabbsundet	63 38.9407 009 0.1956	FI R 2s	5.2	HIB på stang 8.0	1.8	1 R 0.0 - 360.0 Rundtlysende
456000 38	Hitra Krabbsundet bru Krabbesundet	63 38.5509 009 0.2526	Iso W 2s	16.0	Lanterne på bro	1.0	1 W 0.0 - 360.0 Rundtlysende.
456019 38	Fillfjorden Trøskjæret Øst om Tistillen	63 38.8394 009 0.3013	Iso G 2s	4.1	HIB på stang 8.4	1.1	1 G 0.0 - 360.0 Rundtlysende
456510 38	Ulvøy og Fjellværøy Bukholmen Ø av Fjellværøya	63 37.5865 009 8.9100	FI (2) W 5s	10.5	Lanterne på stang 4.8	1.71	1 W 0.0 - 360.0 Rundtlysende.
456513 38	Ulvøy, Fjellværøy Reitholmen Sør Trøndelag	63 36.8299 009 7.3629	Q G	4.5	Lanterne på stang 8.2	2.3	1 G 0.0 - 360.0 Rundtlysende lanterne
456600 38	Ulvøy og Fjellværøy Knarlagsund, V På Mysingen	63 39.9122 009 1.1945	Iso WRG 6s	9.8	Lyktehus 3.0	3.8 3.8 4.9	1 G 273.1 - 279.6 Fra innover Ulvøya i Melkvika til klar S av Vikaskjæret. 2 W 279.6 - 281.0 Til klar av neset NV av Ingeborgvika. 3 R 281.0 - 323.2 Til klar NØ av nordligste Kvalskjæra. 4 G 323.2 - 21.0 Til 26m V av Trøskjæret HIB. 5 W 21.0 - 23.7 Til 40m Ø av Krabbsundet lykt. NB! 4 m i hvit sektor.NB!! Sprosse dekker det meste av hvit sektor 6 R 23.7 - 61.3 Til 129 m NNV av Skollua stang. 7 G 61.3 - 73.6 Til klar N av Svartskjæret. 8 W 73.6 - 77.6 Til godt klar S om Iløya.(NB 7,6m i hvit sektor) 9 R 77.6 - 99.8 Til klar S av Nordklakken kardinal (3,5m grunne) 10 G 99.8 - 104.0 Til godt klar N av Nordklakken kardinal. 11 W 104.0 - 144.3 Til klar V av Hestøya. 12 R 144.3 - 155.5 Til innpå Hestøya.

Fyrnr. Kartnr	Område Navn Beliggenhet	Posisjon	Karakter	Lys høyde [m]	Beskrivelse Høyde over grunnen [m]	Lysvidde R G W	Sektor - farge - retning - beskrivelse
456613 38	Ulvøy og Fjellværøy Purkholmen, NV	63 40.1746 009 1.1050		4.0	Lanterne på stang	2.6	G 0.0 - 360.0
456614 38	Ulvøya og Fjellværøy Hestøya, SV	63 40.2295 009 1.1608	FI R 3s	3.7	Lanterne på stang		R 0.0 - 360.0
456615 38	Ulvøy og Fjellværøy Purkholmen, N	63 40.2384 009 1.3848	FI G 3s	4.0	Lanterne på stang	2.9	G 0.0 - 360.0
4567P 38	Knarrlagsund Knarrlagsund bro	63 39.7949 009 5.4737	Fast R lys				R 0.0 - 360.0
457000 38	Ulvøya og Fjellværøya Auster Knarrlagsund På Lyngøya	63 39.4622 009 8.9416	Iso WRG 6s	8.5	Lyktehus 3.0	2.7 2.7 3.6	1 G 98.9 - 107.7 Fra innpå land N av Bekkvika til 92m N av landet på Vetteset 2 W 107.7 - 120.5 til 217m SV av Osholmen 3 R 120.5 - 263.4 til innpå Kråkøya 4 G 263.4 - 282.7 til 98m S om Kråkøytaeren stang og S om Kråkøyflua 5 W 282.7 - 288.2 til 255m N om Flesa lykt 6 R 288.2 - 292.0 Til over Breidfluda 7 G 292.0 - 294.7 til 209m S om Flesa lykt 8 W 294.7 - 296.5 78 m N av Gullholmen (Varde) 9 R 296.5 - 300.8 til innover Gullholmen
457500 38	Ulvøy og Fjellværøy Grønholmen Ved Herøy	63 40.7713 009 9.1764	Oc (2) WRG 8s	11.3	Lyktehus 3.0	2.6 2.6 3.5	1 G 31.4 - 43.7 Fra innpå Sjøbryøya til 109m V av Skarvskjæret. 2 W 43.7 - 48.0 Til 93m SØ av Auknesholmbåenstang Sandvika. 3 R 48.0 - 87.1 Til innpå Nordøya. 4 G 87.1 - 121.1 Til 235m NØ av Hjerts skjæra. 5 W 121.1 - 158.7 Til 93m V av Kobbskjæra. 6 R 158.7 - 191.5 Til 67m Ø av Kobbskjæra. 7 G 191.5 - 292.2 Til 83m NØ om Tindholmen. 8 R 292.2 - 316.5 Til rett SV av Rundklumpen.
458000 41	Frøya Kvisten Indrehølen	63 42.3113 008 26.5373	Oc (3) WRG 10s	17.5	Lyktehus på søyle 7.5	6.5 6.5 8.0	1 G 73.5 - 78.6 Fra inn over land til 487m N av Svarnakken varde. 2 W 78.6 - 86.3 Til klar S av 26m-grunne på Grunnrevet. 3 R 86.3 - 103.3 Til klar S av 21m-grunne på Storflua. 4 G 103.3 - 109.7 Til klar N av 21m-grunne på Storflua. 5 W 109.7 - 114.7 Til klar S av 12m-grunne SV av Einstakan. 6 R 114.7 - 122.5 Til 308m SV av Indre Hilbågfalla. 7 G 122.5 - 183.7 Til 337m Ø av Ørnøya varde. 8 W 183.7 - 190.4 Til 48m Ø av Austaren stang 9 R 190.4 - 203.9 Til klar V av Seingstaren 5,5m, samt klar Ø av Midtre Kvistflua 6m og 488m NV av Flatbreholmen og 10 G 203.9 - 215.5 Til 206m SØ av Måskjæra. 11 W 215.5 - 218.6 Til 291m NV av Habåskjæret 12 R 218.6 - 242.4 Til klar S av Austre Gammøytaren og 129m NV av Gammøytaren LA. 13 G 242.4 - 249.6 Til inn over Hågsteinøya.
458100 41	Frøya Gulholmen Indrehølen	63 43.2280 008 33.3082	Oc (2) WRG 8s	7.5	Lyktehus på stativ 6.0	3.2 3.2 3.9	1 G 252.6 - 259.4 Fra innpå Langøya til 47m S av Langøya 2 R 259.4 - 356.7 Til 38m V av Hjertøyholmen lanterne 3 G 356.7 - 80.4 til 330m N av Østre Kvalholmen 4 W 80.4 - 89.7 til 860m N av Østre Kvalholmen 5 R 89.7 - 101.6 Til 190m klar SV av 6m grunne Midtre Kvistflua 6 G 101.6 - 108.6 til 300m klar NØ av 6m grunne Midtre Kvistflua 7 W 108.6 - 114.0 til 780m klar NØ av 6m grunne Midtre Kvistflua 8 R 114.0 - 163.6 til inn over Lille Breholmen
458121 41	Frøya Måsøyskjærtaren	63 43.0571 008 33.0877	FI G 3s	10.2	Lanterne på stang	3.1	G 0.0 - 360.0
458122 41	Frøya Hjertøyholmen Måsøya	63 42.9363 008 33.3931	Q R	6.0	Lanterne på stang	1.1	R 0.0 - 360.0

Fyrnr. Kartnr	Område Navn Beliggenhet	Posisjon	Karakter	Lys høyde [m]	Beskrivelse Høyde over grunnen [m]	Lysvidde R G W	Sektor - farge - retning - beskrivelse
458123 41	Frøya Skarvnakken Måsøya	63 42.8903 008 33.2738	Q G	6.1	Lanterne på stang	1.2	G 0.0 - 360.0
458200 41	Frøya Hjartøysund På nordligste Langøybåe	63 43.5980 008 35.0703	Q R	7.0	LA/SC 11.0	2.3	1 R 0.0 - 360.0 Rundtlysende.
458400 41	Frøya Hågsteinøya Indrehølen	63 43.8597 008 35.6132	Iso WRG 6s	16.5	Lyktehus 3.0	6.2 6.2 7.6	1 G 10.2 - 34.4 Fra innpå Flatøya til 28m NV av Søre Lyngøybåen stang 2 R 34.4 - 44.8 Til 25m NV av Hjartøysund lanterne 3 G 44.8 - 73.0 Til klar N av Fluskjæra 4 W 73.0 - 88.3 Til klar S av Indre Hilbåfalla og S av 6m grunne Midtre Kvistflua 5 R 88.3 - 236.0 Til 74m SØ av Einarsholmen 6 G 236.0 - 247.0 Til innpå Bremneset
458602 41	Frøya Håksteinøyskjær Ved skjæret Håksteinøy Ø side	63 43.8618 008 36.0784	FI R 3s	4.5	Lanterne på stang	1.0	1 R 0.0 - 360.0 Rundtlysende.
458800 41	Frøya Urdsvikholmen På holmens NV side	63 44.8344 008 38.8371	Oc (3) WRG 12s	6.5	Lyktehus på stativ 6.5	2.4 2.4 3.3	1 G 49.9 - 52.0 Fra klar 82m N av Kjerringskaget til 220m S av Håksteinen 2 W 52.0 - 55.3 til 79m SØ av Håksteinen 3 R 55.3 - 67.3 til 230m S av Gammøytaren lanterne 4 G 67.3 - 230.0 til 55m SØ av Storsauholmen og klar SØ av Littsauholmen 5 R 230.0 - 237.7 til 100m S av Klubbholman 6 G 237.7 - 240.7 til innpå Klubben
458900 41	Frøya Sandvika molo På molohodet	63 45.2220 008 40.7065	FI G 3s	4.5	LA/SC 3.3	0.4	1 G 0.0 - 360.0 Rundtlysende.
459001 41	Frøya Austre Gammøytaren Indrehølen på Gammøytaren	63 44.7028 008 36.6273	Q G	4.6	LA/SC 7.8	2.3	1 G 0.0 - 360.0 Rundtlysende.
459110 41	Frøya Gammøytaren Indrehølen	63 44.5367 008 36.5091	FI (2) W 5s	10.0	Lanterne på stang 15.0	3.0	1 W 0.0 - 360.0 Rundtlysende.
459800 41	Frøya Synnkya Kyahølen. Holmens SØ side	63 45.6413 008 18.7879	Oc WRG 6s	8.1	Lyktehus på stativ 8.3	5.0 5.0 6.3	1 G 225.7 - 239.9 Fra NV av V-ligste Storleiskjæret stang til 80m SØ av Hannaskjæret 2 W 239.9 - 241.6 til godt klar NV av Småværet 3 R 241.6 - 263.4 til 264m S om Håbågan stang 4 G 263.4 - 329.2 til godt klar V av indre Hilbåfalla 5 W 329.2 - 48.5 til klar S om Seffrinfallet 6 R 48.5 - 117.1 Til klar NØ av Leiflua 8m grunne 7 G 117.1 - 127.8 til klar NØ av 15m Ørnklakken 8 W 127.8 - 138.4 til klar V av Skabtbåa og SV av Elsflua 9 R 138.4 - 154.2 til innpå land vestsiden av Kya
460002 41	Frøya Litleiskjæret Kyahølen	63 46.2495 008 19.1473	FI R 3s	7.0	Lanterne på stang 10.0	2.3	1 R 0.0 - 360.0 Rundtlysende

Fyrnr. Kartnr	Område Navn Beliggenhet	Posisjon	Karakter	Lys høyde [m]	Beskrivelse Høyde over grunnen [m]	Lysvidde R G W	Sektor - farge - retning - beskrivelse
460200 41	Frøya Kya Kyahølen. På midtre holme	63 46.3954 008 18.7261	Iso WRG 6s	168.0	Lyktehus på søyle 10.7	4.6 4.6 5.8	1 G 71.7 - 86.1 Fra N av Båhuet til klar N av Leiflua 2 W 86.1 - 105.1 Til S av Skofluin 3 R 105.1 - 113.9 Til klar NØ av Ørnklakken 15m 4 G 113.9 - 116.7 Til godt klar NØ av Ørnklakken 5 W 116.7 - 134.4 Til V av Elsflua 6 R 134.4 - 155.0 Til klar Ø av Fonnflua 9,9m og Ø av Høltaren 8m 7 G 155.0 - 167.7 Til godt V av Hillbågskjæret og Ø av Høfluan 8 W 167.7 - 173.8 Til klar V av Hillbågskjæret 9 R 173.8 - 199.0 Til 116m V av Levisen stang 10 G 199.0 - 233.9 Til skjær Ø av Siltskjæret 11 R 233.9 - 283.0 Til klar 126m NØ av Østre Storleiskjæret stang 12 G 283.0 - 296.9 Til klar 80m SV av Vestre Storleiskjæret stang 13 W 296.9 - 302.4 Til klar 117m Ø av Langtaran stang 14 R 302.4 - 350.5 Til Ø av Synnkya
460402 41	Frøya Skarvøya På øyas østside	63 45.9420 008 35.7020	Q R	7.0	Lanterne på stang	1.0	1 R 0.0 - 360.0 Rundtlysende.
460600 41	Frøya Bukkøyholmen På holmens ø pynt	63 46.3316 008 39.4813		6.4	Lanterne på stang	0.89	1 R 0.0 - 360.0 Rundtlysende.
460801 41	Frøya Håholmen På Håholmen	63 46.5209 008 36.9423	FI G 3s	10.5	Lanterne på stang 3.0	2.3	1 G 0.0 - 360.0 Rundtlysende
461000 41	Frøya Brattholmbåen Tjønnøysundet	63 47.2114 008 37.5183	Q G	5.3	Lanterne på stang 6.9	2.3	1 G 0.0 - 360.0 Rundtlysende.
461100 41	Frøya Ørnflaugvågen molo På molohodet	63 47.4758 008 38.6714	FI R 3s	5.0	LA/SC 3.0	0.4	1 R 0.0 - 360.0 Rundtlysende.
461200 41	Frøya Kalvøyskjæret V av Norddyrøya	63 48.1463 008 40.1458	Q G	6.4	Lanterne på stang	0.9	1 G 0.0 - 360.0 Rundtlysende.
461300 41	Frøya Sætervågen molo V side av Frøya	63 48.0078 008 40.8140		7.6	HIB på stang 5.9	1.1	1 R 0.0 - 360.0 Rundtlysende.
461301 41	Frøya Dyrøyskjer, N Dyrøy N	63 48.0550 008 40.9000		4.6	HIB på stang	1.4	G 0.0 - 360.0
461310 41	Frøya Jammungen, N Jammungen N	63 48.2509 008 38.9597		4.9	Lanterne på stang	2.25	R 0.0 - 360.0
461311 41	Frøya Oseliusskjæret V av Nord-Dyrøya	63 48.1919 008 39.6383	Q G	4.4	Lanterne på stang	2.2	1 G 0.0 - 360.0 Rundtlysende
461320 41	Frøya Jammungskjæra Sulsleia	63 48.3851 008 38.2581	Q W	4.6	Lanterne på stang 9.0	2.7	1 W 0.0 - 360.0 Rundtlysende
461322 41	Frøya Bogaskjeret Bogaskjeret	63 49.0005 008 38.3877	Q R	5.0	Lanterne på stang 8.6	2.2	1 R 0.0 - 360.0 Rundtlysende

Fyrnr. Kartnr	Område Navn Beliggenhet	Posisjon	Karakter	Lys høyde [m]	Beskrivelse Høyde over grunnen [m]	Lysvidde R G W	Sektor - farge - retning - beskrivelse					
461400 41	Frøya Båtvika	63 48.1460 008 41.5498		6.1	Lanterne på stang	0.89	1	R	0.0	-	360.0	Rundtlysende.
461402 41	Frøya Kvalværsøy, S Kvalværsøy S	63 48.2820 008 42.3240		4.5	HIB på stang	1.4		R	0.0	-	360.0	
461404 41	Frøya Selbuskjæret V. av Sætervågen	63 48.6220 008 42.7670		5.5	HIB på stang	1.4		R	0.0	-	360.0	
461405 41	Frøya Derekholmen, N Derekholmen	63 48.6930 008 42.9720		5.5	HIB på stang	2.6		G	0.0	-	360.0	
461800 41	Frøya Lyngøyholmen På s Likhølmene	63 48.9635 008 43.5407	Oc (3) WRG 12s	5.5	Lyktehus på stativ 6.5	2.4 2.4 3.3	1 2 3 4 5 6	R G W R G R	180.5 - 184.4 - 196.8 - 218.9 - 275.1 - 47.2 -	184.4 196.8 218.9 275.1 47.2 55.8	Fra klar Ø av Tennskjæret til 180m V av Seingsholmen til 225m SØ av Seingsholmen til NV av Langskjæra og 217m NV av Ansteinen til 54m N av Kramerholmen lanterne til 51m NV av Derekholmen N, HIB til SØ av Lyngøya	
462400 41	Frøya Sulsleikua Sulsfjorden. Holmens V pynt	63 48.6716 008 34.9548	Iso WRG 6s	11.0	Lyktehus på varde 8.0	2.5 2.5 3.4	1 2 3 4 5 6 7	G W R G R G R	276.6 - 283.9 - 284.8 - 301.8 - 353.4 - 122.4 - 159.9 -	283.9 284.8 301.8 353.4 122.4 159.9 213.9	Fra innpå slaggrunslinjen ved Skarvskjæret til 26m SV av Jammungen N LA Til 65m NØ om Storjammungen Til NØ pynten av øya S av Tjnnøyskjæret Til innpå N-pynten av Ilen Til 133m SV av Teistholmen Til 177m Ø av Uggsteintaran stang og kloss V av 6m grunne Til inn mot Skarvøyan	
462402 41	Frøya Susleikua, Ø Sulfjorden	63 48.6365 008 35.5993	Q R	5.4	Lanterne på stang	2.7	1	R	0.0	-	360.0	Rundtlysende
462405 41	Frøya Snøstaren Sulsleia	63 48.3866 008 37.1279	Q G	5.2	Lanterne på stang	2.1	1	G	0.0	-	360.0	Rundtlysende
462601 41	Frøya Søndre Ugsteingrunn Sulfjorden	63 50.3859 008 33.8705	Q G	5.0	Lanterne på stang	3.2	1	G	0.0	-	360.0	Rundtlysende
462610 41	Frøya Uggsteinøy Sulfjorden	63 50.5388 008 33.5499	FI (2) W 5s	7.7	Lanterne på stang 6.7	1.71	1	W	0.0	-	360.0	Rundtlysende.
462611 41	Frøya Mannbruholmen	63 50.7930 008 33.2046		4.6	Lanterne på stang	2.65		G	0.0	-	360.0	
462800 41	Sula Kvalskreia Øyas ø side. Holmens sv pynt	63 50.9496 008 31.1022		7.2	Lanterne på stang 5.8	0.8	1	G	0.0	-	360.0	Rundtlysende.
463000 41	Mausundvær Skogsøya S av Mausundvær	63 50.5261 008 37.9756	Oc (2) WRG 8s	16.7	Lyktehus 3.0	6.3 6.3 7.8	1 2 3 4 5 6	G W R G W R	244.4 - 247.8 - 265.4 - 346.4 - 58.4 - 63.4 -	247.8 265.4 346.4 58.4 63.4 69.9	Fra inn på Urdsøya til S av Kråkrevet og 285m S Sørkråka båke Til godt klar N av Singsholmen Til klar Ø av Svartskjæret og 318 V av Oløyfløan stang Til klar NV av østligste skjær på Småvær Til godt klar SØ av Hingskjæret Til inn på Skogsøya	

Fyrnr. Kartnr	Område Navn Beliggenhet	Posisjon	Karakter	Lys høyde [m]	Beskrivelse Høyde over grunnen [m]	Lysvidde R G W	Sektor - farge - retning - beskrivelse
463010 41	Mausundvær Remmingtaren	63 50.5142 008 36.5987		4.9	Lanterne på stang	2.4	W 0.0 - 360.0
463011 41	Mausundvær Tromsa	63 50.5900 008 37.0650		4.4	Lanterne på stang	2.8	G 0.0 - 360.0
463012 41	Mausundvær Skarveskjæret V av Skogsøya	63 50.7895 008 37.0932	Q R	5.5	LA/SC	1.8	1 R 0.0 - 360.0 Rundtlysende
463777 41	Frøya Mannholmtaran Nord for Rottingen	63 49.9851 008 47.2258	Q G		Lanterne på stativ 11.1	2.4	1 G 0.0 - 360.0 Rundtlysende
463779 41	Støveleia, Frøya Langskjærklakken	63 49.2009 008 44.6703		4.1	Lanterne på stang	2.3	1 R 0.0 - 360.0 Rundtlysende rød
463781 41	Støveleia Kremerholmen Sør Trøndelag	63 48.8208 008 46.3713	Q G	5.2	Lanterne på stang 7.95	2.3	1 G 0.0 - 360.0 Rundtlysende
463783 41	Støveleia Lille Rottingsflu, S Sør Trøndelag	63 49.0710 008 47.3713	Q G	3.25	Lanterne på stang 8.1	2.26	1 G 0.0 - 360.0 Rundtlysende lanterne
463784 41	Støveleia Svartskjæret Sør Trøndelag	63 49.2411 008 47.8114	Q R	4.05	LA/SC 8.1	2.3	1 R 0.0 - 360.0 Rundtlysende lanterne
463800 41	Frøya Stordolsøya Øyas N-pynt. Svellingen	63 48.4891 008 49.1973	Iso WRG 6s	11.1	Lyktehus 3.0	3.1 3.1 4.1	1 R 37.8 - 44.0 2 G 44.0 - 54.3 3 R 54.3 - 170.0 4 G 170.0 - 176.4 5 W 176.4 - 221.6 6 R 221.6 - 260.3 7 G 260.3 - 267.5 8 W 267.5 - 268.5 9 R 268.5 - 276.1 Fra innpå land på Svellingen til til klar 3m grunne ved Inderøya til 41m SØ av Svellingen hamn lanterne og 59 m NV av Vikafua stang til klar Ø av 6m grunne Mannholmfluin til klar Ø av 9m grunne Breiflua til klar NV av Dolsøyflua og over Vidgrunnen 17m Til klar S av Grunneflua 5m til 155 m S av Søre Bleikfallet stang til klar N av 6m grunne S av Bleikskjæra og godt klar N av Jansteiskjæra til N av Embertsholmen.
464100 41	Frøya. Kreksjærtaren	63 47.9433 008 49.4964		6.0	Lanterne på stang 7.0	2.0	1 G 0.0 - 360.0 Rundtlysende.
464102 41	Frøya Skagan S av Stordolsøya	63 48.1409 008 49.3766	Q R	6.0	Lanterne på stang 9.0	2.0	1 R 0.0 - 360.0 Rundtlysende
464104 41	Frøya Svellingen hamn Svellingen	63 48.1424 008 48.0193	Q R	3.0	LA/SC 7.3	0.9	1 R 0.0 - 360.0 Rundtlysende
464400 41	Sula Lomsøygalten	63 50.9435 008 30.4100		5.3	Lanterne på stang	0.84	1 G 0.0 - 360.0 Rundtlysende.
464401 41	Sula Lomsøygalten, S	63 50.7978 008 30.4470		4.3	Lanterne på stang	1.1	G 0.0 - 360.0

Fyrnr. Kartnr	Område Navn Beliggenhet	Posisjon	Karakter	Lys høyde [m]	Beskrivelse Høyde over grunnen [m]	Lysvidde R G W	Sektor - farge - retning - beskrivelse
464403 41	Sula Lomsøygalten, NV	63 51.0870 008 30.4222		4.4	Lanterne på stang	1.4	G 0.0 - 360.0
464405 41	Sula Lomsøygalten, N	63 51.2144 008 30.5021		4.4	Lanterne på stang	1.1	G 0.0 - 360.0
464600 41	Sula Maliøy	63 52.4672 008 34.9644		9.0	Lanterne på stang	0.84	1 G 0.0 - 360.0 Rundtlysende.
464800 41	Sula Håskjæret Håskjæret	63 50.1336 008 29.9417	Iso WRG 6s	6.8	Lyktehus på søyle 6.0	2.6 2.6 3.5	1 G 175.4 - 188.6 Fra innpå Lomsøya til Ø av Lomsøya og 15m Ø av Leiholmtaren, SV lanterne 2 W 188.6 - 191.3 til fri V av Lomsøygalten og 51m V av Leiholmtaren Ø lanterne 3 R 191.3 - 199.7 Til V om grunnene V av Vestre Dallskjæret 4 G 199.7 - 352.3 til V av Stangdraget og godt fri 0.8m NV av Stangdraget 5 W 352.3 - 4.7 til 205m Ø om Eistskjæret 6 R 4.7 - 7.3 til 140m Ø om Eistskjæret 7 G 7.3 - 25.0 til 110m V av Hingsholmen 8 W 25.0 - 29.6 til 110m SØ av Kløholman 9 R 29.6 - 41.2 til 220m SØ av nærmeste Hysskaget 10 G 41.2 - 56.6 til innpå Samnøya
465000 41	Sula Sula Store Sulas N kant	63 50.8517 008 27.1713	FI(3) W 30s	43.5	FS/NA 13.0	16.0	1 W 0.0 - 360.0 Rundtlysende.
465100 41	Sula Sula hamn, øvre Storsulas NØ pynt	63 50.8855 008 27.4333	Fast R lys	6.4	Lanterne på stang 2.2	4.38	1 R 123.0 - 218.0  Overrett med: 465200 Retning: 169.9 Beskrivelse: Leder mellom jernstengene
465200 41	Sula Sula hamn, nedre Storsulas NØ pynt	63 50.9263 008 27.4177	Fast R lys	4.3	Lanterne på stang 3.2	4.38	1 R 123.0 - 218.0  Overrett med: 465100 Retning: 169.9 Beskrivelse: Leder mellom jernstengene
465300 41	Sula Sula hamn molo På molohodet	63 50.9338 008 27.4929	Iso G 2s	5.1	Lanterne på stang	2.1	1 G 0.0 - 360.0 Rundtlysende.
465400 41	Sula Kallholmen Holmens n pynt. Gulskitleia	63 50.9899 008 25.3605	Oc (2) WRG 8s	17.0	Lyktehus på stativ 10.0	4.52 4.21 6.38	1 G 71.5 - 91.3 Fra innom Ø Siltskjæret til godt klar N om Gulskiten 2 W 91.3 - 95.3 til godt klar S om 6,7m grunne ved Hornfluin 3 R 95.3 - 255.9 til innpå Langskjæra
465500 41	Sula Langskjæra På Langskjæra	63 51.1451 008 26.4199	Oc WRG 6s	10.0	Lyktehus på søyle 8.0	2.7 2.7 3.7	1 G 79.0 - 86.5 Fra N pynt av Kallholmen til godt klar N klar av Gullskiten 1m grunne 2 W 86.5 - 92.1 Til klar S av Høflua 11m grunne 3 R 92.1 - 94.2 Til klar S av Hornfluin 6,7m grunne og 173m S av Steinbitskjæret 4 G 94.2 - 243.9 Til 26m SØ av Sandholmen lanterne 5 W 243.9 - 244.9 Til 35m N av Mausund Brannholmen lanterne 6 R 244.9 - 249.0 Til klar N av Brannholmskjæra/Sulsbrannholmen 7 G 249.0 - 259.6 Til inn på land
465638 41	Sula Maltsekken Nord av Sula Havn	63 51.1825 008 27.3534	Iso R 2s	4.7	Lanterne på stang 7.35	2.2	1 R 0.0 - 360.0 Rundtlysende

Fyrnr. Kartnr	Område Navn Beliggenhet	Posisjon	Karakter	Lys høyde [m]	Beskrivelse Høyde over grunnen [m]	Lysvidde R G W	Sektor - farge - retning - beskrivelse
465642 41	Sula Melsekken, S Innløp Sula Havn	63 51.0426 008 27.4345	Fast R lys	4.3	HIB på stang	1.0	1 R 0.0 - 360.0 Rundtlysende rød
465750 41	Frøya Søre Oterholmen N av Sula	63 51.4641 008 27.8059	Q R	4.4	Lanterne på stang 7.1	3.1	1 R 0.0 - 360.0 Rundtlysende
465802 41	Sula Leiholmtaren, SV	63 51.4074 008 30.3612	Q R	4.25	Lanterne på stang	1.0	R 0.0 - 360.0
465803 41	Sula Leiholmtaren, Ø N av Leiholman	63 51.5259 008 30.6374	Q G	4.4	Lanterne på stang 7.3	2.3	1 G 0.0 - 360.0 Rundtlysende
465810 41	Sula Leiholmtaren Ø av Brandskjærene	63 51.5526 008 30.3997	Iso W 2s		Lanterne på stang	3.2	1 W 0.0 - 360.0 Rundtlysende
465811 41	Sula Moldøyen	63 52.0362 008 31.2274		4.6	Lanterne på stang	2.4	G 0.0 - 360.0
465851 41	Sula Mausund Brannholmen	63 51.9232 008 30.3068	Q G	5.0	Lanterne på stang 4.1	2.4	1 G 0.0 - 360.0 Rundtlysende
465852 41	Sula Sandholmen NØ av Sula	63 51.8914 008 29.7999	Q R	6.9	Lanterne på stang 6.3	2.2	1 R 0.0 - 360.0 Rundtlysende.
465853 41	Sula Gulskitleia Gulskitleia.	63 51.1922 008 27.2820	Q G	4.7	Lanterne på stang 8.3	1.9	1 G 0.0 - 360.0 Rundtlysende.
466056 41	Mausundvær Bogøyvær Bogøyvær, øst av Kvaløya	63 52.4190 008 32.5730	Fast R lys	4.4	HIB på stang 8.5	2.3	1 R 0.0 - 360.0 Rundtlysende
466201 41	Sula Moløyflu NØ av Sula	63 52.1038 008 31.5238	Q G	8.8	Lanterne på stang 10.5	0.95	1 G 0.0 - 360.0 Rundtlysende.
466202 41	Sula Brattvær NØ av Sula	63 52.2312 008 31.7045	Q R	4.5	Lanterne på stang 9.3	2.2	1 R 0.0 - 360.0 Rundtlysende.
466387 41	Froan Stopperholmen, S Mausundvær	63 51.9405 008 38.6312	FI G 3s	4.0	Lanterne/IB over trekant	1.3	G 0.0 - 360.0
466501 41	Sula Olbergøya Bogøyvær N.pynt	63 52.6666 008 34.0533	Q G	7.7	Lanterne på stang 9.4	2.26	1 G 0.0 - 360.0 Rundtlysende.
466502 41	Mausundvær Lille Arøy Øyas s pynt	63 52.6391 008 34.4022	Q R	8.0	Lanterne på stang 5.5	0.97	1 R 0.0 - 360.0 Rundtlysende.

Fyrnr. Kartnr	Område Navn Beliggenhet	Posisjon	Karakter	Lys høyde [m]	Beskrivelse Høyde over grunnen [m]	Lysvidde R G W	Sektor - farge - retning - beskrivelse
466662 41	Mausundvær Kløvninggrunnen Mausundvær	63 52.0230 008 37.3820	Fast R lys	4.8	HIB på stang 7.5	2.3	1 R 0.0 - 360.0 Rundtlysende
466663 41	Mausundvær Kløvningen Mausundvær	63 51.9680 008 37.4380	Fast G lys	5.2	HIB på stang 4.0	2.9	1 G 0.0 - 360.0 Rundtlysende.
466702 41	Mausundvær Stopparholmen Ø Mausundvær	63 52.0367 008 38.9914	Iso R 2s	6.0	HIB på stang 10.0	1.0	1 R 0.0 - 360.0 Rundtlysende
466800 41	Mausundvær Belgen Holmens s pynt	63 52.2282 008 39.3684	FI R 3s	10.0	Lanterne på stang 5.0	1.153	1 R 0.0 - 360.0 Rundtlysende.
466802 41	Mausundvær Gårdsøykeila På molohodet	63 52.1708 008 39.8617	FI G 3s	5.0	LA/SC 2.9	0.4	1 G 0.0 - 360.0 Rundtlysende
466803 41	Mausundvær Måøyhullet molo På molohodet	63 52.0944 008 39.5676	FI R 3s	7.0	LA/SC 5.0	0.4	1 R 0.0 - 360.0 Rundtlysende.
466900 41	Mausundvær Trondskjær På ø re skjær	63 52.2265 008 43.7534	FI (2) W 5s	9.0	Lanterne på stang	2.7	1 W 0.0 - 360.0 Rundtlysende.
467060 41	Mausundvær Roparøygrunnen Mausundvær	63 52.1080 008 36.7900	Fast R lys	5.5	HIB på stang 7.0	2.3	1 R 0.0 - 360.0 Rundtlysende.
467061 41	Mausundvær L Brøttingsøy Mausundvær	63 52.0510 008 36.7040	Fast G lys	4.0	HIB på stang 5.1	2.9	1 G 0.0 - 360.0 Rundtlysende
467102 41	Mausundvær Kuøytåa NV av Mausundvær	63 51.9055 008 38.2738	Q R	4.5	Lanterne på stang 5.6	2.2	1 R 0.0 - 360.0 Rundtlysende.
467104 41	Mausundvær Stopperholmen N av Mausundvær	63 51.9812 008 38.7250	Q R	5.0	Lanterne på stang 7.3	0.97	1 R 0.0 - 360.0 Rundtlysende.
467110 41	Mausundvær Vassøyskjæret V av Mausundvær	63 51.6238 008 38.6611	FI (2) W 5s	5.5	Lanterne på stang 6.9	1.71	1 W 0.0 - 360.0 Rundtlysende.
467202 41	Mausundvær Remmingskjær SV av Mausundvær	63 50.5295 008 35.4900		7.0	Lanterne på stang 5.0	0.97	1 R 0.0 - 360.0 Rundtlysende.

Fyrnr. Kartnr	Område Navn Beliggenhet	Posisjon	Karakter	Lys høyde [m]	Beskrivelse Høyde over grunnen [m]	Lysvidde R G W	Sektor - farge - retning - beskrivelse
467300 41	Skarvfleshølen Vingleia På V Skarvflesene	63 54.9590 008 40.4440	Oc (2) WRG 8s	13.8	Lyktehus på søyle 10.2	6.5	1 G 246.6 - 322.2 Fra SØ om Bordholmane til klar SV av 9m grunne Breiflua og 177m SV av Seiballen stang
						6.5	2 W 322.2 - 325.5 til klar Ø av Mannholmfluin og 316m NØ av Eistskjæra stang
						8.0	3 R 325.5 - 17.6 til klar 8m grunne ved Ol Jørnsa-taran og 33m NV av Ol Jørnsa-taran stang
							4 G 17.6 - 52.8 Til klar SØ av holme Ø av Vanskaptholman
							5 R 52.8 - 97.9 til akkurat klar N av Austre Tarbuskjørklakken stang og N av 5m grunne ved Klakken
							6 G 97.9 - 141.4 til 182m NØ av Lykkboklakken lanterne
							7 W 141.4 - 143.6 til klar SV av 3,8m grunne S av Morrflua
							8 R 143.6 - 207.8 til NV av Einstakaskjæret
467400 42	Skarvfleshølen Lykkbåklakkan NV av Vingleia	63 56.4957 008 37.3622	Q W	9.8	Lanterne på stativ 12.0		1 W 0.0 - 360.0 Rundtlysende.
467500 42	Skarvfleshølen Stålskjærvarden NV av Vingleia FS	63 56.6527 008 35.8475	Q R	10.0	LA/SC 9.4		1 R 0.0 - 360.0 Rundtlysende.
467700 41	Skarvfleshølen Landbøtskjær Mausundvær	63 52.6065 008 38.8527	Oc (2) WRG 8s	5.5	Lyktehus på stativ 5.6	4.5	1 G 150.0 - 171.9 Fra inn på Svartskjærtaran til 189m Ø av Lykkbåklakkan lanterne
						4.5	2 W 171.9 - 187.5 Til klar V av Flesaflluin
						5.7	3 R 187.5 - 274.7 Til 204m S av Seiballen stang
							4 G 274.7 - 306.5 Til SV av sørligste skjær på Ol Jørnsa-taran, SV av 5,5 m grunne
							5 W 306.5 - 315.5 Til 82m NØ av Kvalen stang
							6 R 315.5 - 333.4 Til 22m V av Belgen S stang
							7 G 333.4 - 19.5 Til klar NV av Jørtra og 64m ØSØ av Aurøysundskjæret stang i Aursøya havn
							8 W 19.5 - 24.0 Til 27m ØSØ av Aurøysundskjæret stang
							9 R 24.0 - 37.6 Til innover land på Aursøya
467873 41	Mausund Gårdsøya På Gårdsøyas NØ spiss	63 52.3347 008 40.4130	Iso G 2s	10.0	HIB på stang 7.0		1 G 0.0 - 360.0 Rundtlysande
467873 41	Gårdsøya	63 52.3320 008 40.4183	FI G 2s		HIB/NB		
467883 41	Mausund-Froan Burøyen NV NV kant av Burøyen	63 52.2388 008 41.0478	Iso G 2s	7.0	HIB på stang 10.0		1 G 0.0 - 360.0 Rundtlysende
467975 41	Mausundvær Latromsa Latromsa's NØ side	63 52.3031 008 42.0303	FI G 3s	4.8	Lanterne på stang 8.4		1 G 0.0 - 360.0 Rundtlysende grønn
468000 41	Skarvfleshølen Austre Skoddskjæret På midtre skjær	63 53.6476 008 45.7329	Iso WRG 4s	11.0	Lyktehus på søyle 9.5	3.3	1 W 58.1 - 62.1 Fra 160 m NV av Latromsataren stang til klar SØ av 10m grunne S av Langskjæra
						3.3	2 R 62.1 - 81.3 til 254m N av Gammeljoanfløan stang
						4.3	3 G 81.3 - 142.2 til Ø av 7m grunne NØ av Tallakskjæret og 219m SV av Tilrorskjæret
							4 W 142.2 - 143.9 til 120m SV Tilrorskjæret
							5 R 143.9 - 217.5 til 91m SØ av Tidbreddsandskjæret og 82m NV av Sandskjærflu lanterne
							6 G 217.5 - 220.4 til 166m SØ Sandskjærflu lanterne
							7 W 220.4 - 222.8 til godt klar NV av fallia NV av Trygggholmen
							8 R 222.8 - 262.8 Til klar S av Rundmåsklakken og 254m S av Rundmåsklakkskjæret stang
							9 G 262.8 - 300.0 til SV av 3m grunne V på Rotholmantaren
							10 W 300.0 - 311.5 til 182m NØ av Grønholmen
							11 R 311.5 - 330.7 til 19m V av Grønholmen og klar Ø av 7m grunne SV av Grønholmen
							12 G 330.7 - 335.1 til klar V av 7m grunne SV av Grønholmen
							13 W 335.1 - 349.7 til 132m Ø av Singsholman
							14 R 349.7 - 35.5 til 112m NV av Trondskjæret og 193m SØ av Fagerholmen
							15 G 35.5 - 58.1 til første grense

Fyrnr. Kartnr	Område Navn Beliggenhet	Posisjon	Karakter	Lys høyde [m]	Beskrivelse Høyde over grunnen [m]	Lysvidde R G W	Sektor - farge - retning - beskrivelse
468010 41	Skarvfleshølen Skotskjerflua V av Vingleia FS	63 53.7286 008 45.1100	Q R	5.4	Lanterne på stang 5.5	1.9	1 R 0.0 - 360.0 Rundtlysende
468021 41	Skarvfleshølen Rundmoskjer SV av Gjæsingen	63 54.2448 008 51.6465	FI G 3s	7.7	LA/SC 5.3	2.4	1 G 0.0 - 360.0 Rundtlysende
468100 41	Froan Sandskjærflua V av Gjæsingen	63 55.6966 008 49.4375	Q W	6.8	LA/SC 9.5	3.4	1 W 0.0 - 360.0 Rundtlysende.
468200 41	Froan Tromsa Ø av Tromsa	63 55.5311 008 52.7347	Q G	5.5	Lanterne på stang 4.4	2.95	1 G 0.0 - 360.0 Rundtlysende
468301 41	Froan Gjæsingen V Gjæsingen	63 55.6632 008 53.8288	Iso G 2s	3.0	Lanterne på stang	2.6	1 G 0.0 - 360.0 Rundtlysende
468302 41	Froan Gjæsingvågtaa Vardøya	63 55.6613 008 53.7985	Iso R 2s	3.0	Lanterne på stang	2.4	1 R 0.0 - 360.0 Rundtlysende
468400 41	Froan Roaldsøy, SV-pynt	63 55.2472 008 53.4989	FI R 3s	7.0	Lanterne på stang	2.7	1 R 0.0 - 360.0 Rundtlysende.
468411 41	Froan Ytre Gjæslingen SV om Gjæslingen lykt	63 55.5412 008 54.1268	Q G	4.0	Lanterne på stang	2.7	G 0.0 - 360.0
468500 41	Froan Gjæsingen Purkholmens sør pynt	63 55.6674 008 54.4681	Oc (2) WRG 8s	7.8	Lyktehus på stativ 6.0	2.9 2.9 3.9	1 G 222.1 - 231.6 Fra innover land på Skarvholmen til 198m SØ av Flesan 2 W 231.6 - 234.4 Til 151m NV av nærmeste Sandskjæra 3 R 234.4 - 239.0 Til klar 6m N av Trettskjæret 4 G 239.0 - 274.7 Til 74m S av Furubågan 5 W 274.7 - 278.6 Til NNØ av Kråktaren og 129m NØ av Kråktaren stang 6 R 278.6 - 354.5 Til over Årtalet og 57m V skjæret S av Skinnaren 7 G 354.5 - 1.4 Til 137m V av Årtalet 8 W 1.4 - 8.5 Til 163m ØSØ av Bjørnholmen (8 m grunne i hvit sektor SØ av Bjørnholmen) 9 R 8.5 - 57.8 Til rett nord om Roaldsøya
468600 41	Froan Furubåen Mellom Gjæsingen-Gjæsingbogen	63 55.6363 008 56.4274	Q G	7.9	LA/SC 11.4	2.3	1 G 0.0 - 360.0 Rundtlysende
468800 41	Froan Gjæsingbogen Øst av Purkholmen	63 55.7686 008 57.3049	FI WRG 5s	8.2	Lyktehus på søyle 7.6	5.3 5.3 6.7	1 G 252.9 - 295.0 Fra 296 m S av Smørspannklakken stang til klar S av 5m Stortaran 2 W 295.0 - 324.3 Til 514 m Ø av Flotra og klar Ø av 4m Ø av Flotra 3 R 324.3 - 352.1 Til klar 4m gunne V av Flotra og 84m Ø av Kråktaren stang 4 G 352.1 - 10.5 Til 130 m V av Kråktaren stang 5 W 10.5 - 28.8 Til 192 m Ø av Årtaleskjærene stang 6 R 28.8 - 65.9 Til 59 m S av Furubågan lanterne 7 G 65.9 - 114.2 Til klar N av 7m N av Furubågan lanterne 8 R 114.2 - 145.5 Til klar Ø av Littseiodden 9 G 145.5 - 159.2 Til 175 m Ø av Klåra stang og klar Ø av 1m grunne ved Torsbåan 10 W 159.2 - 167.9 Til klar V av 3,4m Grunnflua og 780m Ø av Klåra 11 R 167.9 - 177.4 Til klar V av Langfallet 2m grunne og Andsteinfluin 5m grunne 12 G 177.4 - 180.8 Til klar Ø av Langfallet 2m grunne og Andsteinfluin 5m grunne 13 W 180.8 - 186.5 Til 483 m V av Andsteinen og klar V av 5,7m og 3,0m SV av Andsteinen 14 R 186.5 - 252.9 Til 296 m S av Smørspannklakken stang

Fyrnr. Kartnr	Område Navn Beliggenhet	Posisjon	Karakter	Lys høyde [m]	Beskrivelse Høyde over grunnen [m]	Lysvidde R G W	Sektor - farge - retning - beskrivelse
468810 42	Froan Eataren S om Sørburøya	63 57.0905 009 3.4151	Q R	7.9	LA/SC 13.0	2.3	1 R 0.0 - 360.0 Rundtlysende
468900 42	Froan Flesan Burøydraget	63 57.3519 008 58.9256	Q R	5.0	LA/SC 8.2	2.3	1 R 0.0 - 360.0 Rundtlysende
469000 42	Froan Torholmen Hestvær	63 57.7948 009 0.7078	Iso WRG 6s	3.3	Lyktehus 3.4	2.6 2.6 3.5	1 G 25.7 - 45.8 2 W 45.8 - 56.7 3 R 56.7 - 221.5 4 G 221.5 - 233.4 Fra godt SØ av Trettskjæra til godt klar NV av Trettskjæra varde til 109m S av Flesan lanterne til 75m SØ av Buholmen lanterne til innpå Billholmen
469100 42	Froan Silkøy Søre Silkøy	64 0.0877 009 5.0289	Q G	12.0	LA/SC 5.9	2.3	1 G 0.0 - 360.0 Rundtlysende
469201 42	Froan Buholmgrunnen NV av Sørburøya	63 59.2284 009 3.9547	Q G	5.0	Lanterne på stang 10.0	0.95	1 G 0.0 - 360.0 Rundtlysende.
469202 42	Froan Buholmen Buholmen	63 59.3686 009 3.7600	Q R	4.4	LA/SC 4.6	2.3	1 R 0.0 - 360.0 Rundtlysende
469300 42	Froan Flyndreskjæret På skjærets Ø side	63 58.5289 009 5.1988	Oc (3) WRG 12s	3.7	Lyktehus 3.0	1.9 1.9 2.6	1 R 211.4 - 218.7 2 G 218.7 - 13.0 3 W 13.0 - 20.8 4 R 20.8 - 49.6 Fra innpå Kuflesa til 30m SE av Vassøyskjær lanterne til 127m V av Sørtaran stang til 88m E av Nordre Vågskjær stang til innpå Oløyane
469301 42	Froan Nordre Kalvøyan Øst for Flyndreskjæret lykt	63 58.5430 009 5.3573	Q G	5.8	Lanterne på stang	3.0	G 0.0 - 360.0
469310 42	Froan Fiskskjeran N av Risøya	63 59.2156 009 6.2005	Q R	6.4	LA/SC 7.3	2.3	1 R 0.0 - 360.0 Rundtlysende
469311 42	Froan Vestre Ørnøya Vestre Ørnøya	63 59.6640 009 5.3588	Q G	5.7	Lanterne på stang 8.3	2.3	1 G 0.0 - 360.0 Rundtlysende
469312 42	Froan Spelhestaren, NV N av Risøya	63 59.3664 009 5.9056	FI R 3s	6.5	Lanterne på stang 7.0	2.4	1 R 0.0 - 360.0 Rundtlysende
469500 42	Froan Vestre Sauøya Bryggergets SV side	63 59.5936 009 9.6446	Oc (2) WRG 8s	6.4	Lyktehus	2.4 2.4 3.2	1 G 302.6 - 304.8 2 W 304.8 - 1.8 3 R 1.8 - 127.3 4 G 127.3 - 131.9 5 W 131.9 - 134.0 6 R 134.0 - 144.3 Fra - til innpå land SØ for lykta til 240m Ø av Kvalen til klar NØ av Fiskskjæret og Ytre Prestøy lanterne til klar 208m NØ av Fiskskjæret stang til 150m SV av Koløya til inn på land NV av lykta
469502 42	Froan Sauøyskaget Sauøya	63 59.6232 009 10.8997	FI R 5s	7.0	Lanterne på stang 6.0	2.5	1 R 0.0 - 360.0 Rundtlysende
469511 42	Froan Ytre Prestøy N av Ytre Nuverøya	63 59.9254 009 8.5286		4.0	LA/SC 8.0	2.3	1 G 0.0 - 360.0 Rundtlysende

Fyrnr. Kartnr	Område Navn Beliggenhet	Posisjon	Karakter	Lys høyde [m]	Beskrivelse Høyde over grunnen [m]	Lysvidde R G W	Sektor - farge - retning - beskrivelse
469602 42	Froan Vassøyskjær SØ.Vassøy	63 59.4059 009 6.7486	Q R	5.6	Lanterne på stang 4.6	2.2	1 R 0.0 - 360.0 Rundtlysende.
469702 42	Froan Dagskjemma NV av Sauøya	64 0.6290 009 9.9193	Q R	4.5	Lanterne på stang 9.2	2.2	1 R 0.0 - 360.0 Rundtlysende.
469710 42	Froan Sauøyskanken Sauøya	64 0.5828 009 10.5433		3.5	LA/SC 8.0	2.3	1 R 0.0 - 360.0 Rundtlysende
469800 42	Froan Tjærreskjæret Sauøy	64 0.7345 009 10.7174	Oc (2) WRG 8s	6.3	Lyktehus på varde 6.5	2.5 2.5 3.4	1 G 56.6 - 100.1 Fra innpå Sauøya til NØ av Koløyskjæra 2 W 100.1 - 108.0 til SV av Valskjæra 3 R 108.0 - 128.4 til NØ av Valskjæra 4 G 128.4 - 136.3 til 102m SV av Brennkalven stang 5 R 136.3 - 161.3 til koss i 5,8m og 7m V av Lyngøyskjæra 6 G 161.3 - 223.9 til 333m SE av Kovan stang og E av N Lyngøytaren 7 W 223.9 - 235.4 til 151m NV om Litle Knubben 8 R 235.4 - 289.5 til innover Flatholmane
470000 42	Froan Kunna Holmens S side	64 2.5565 009 10.5044	Iso WRG 6s	4.9	Lyktehus 4.3	2.6 2.6 3.5	1 G 179.5 - 195.6 Fra innpå Mjølna til 70m Ø om Kverna stang 2 W 195.6 - 199.3 til 202m V av Trettholmen 3 R 199.3 - 305.7 til 72m SV av stang NV av Litle Lyngøya 4 G 305.7 - 11.8 til 65m V av stang mellom Kunna og Store Lyngøya 5 W 11.8 - 13.9 til 91m V av stang mellom Kunna og Store Lyngøya. OBS 5.8m i sektoren 6 R 13.9 - 36.2 til innpå Kunna
470100 42	Froan Nordbuen På øyas SØ side	64 2.6437 009 11.7037	Oc (3) WRG 12s	8.6	Lyktehus 3.0	2.4 2.4 3.3	1 G 210.6 - 219.6 Fra innpå Litle Seingsholmen til 155m NV av Tappskjæra varde 2 W 219.6 - 222.4 til 109m NV av Tappskjæra varde 3 R 222.4 - 251.5 til kloss N av Måstaren og Valholmflua 4 G 251.5 - 281.5 til 135m S av Litmåsskjæret 5 W 281.5 - 287.2 til 349m N av Kovan stang 6 R 287.2 - 5.6 til 68m Ø av varde mellom Store og Litle Lyngøy 7 G 5.6 - 46.8 til 102m SØ av stang mellom Kunna og Store Lyngøy 8 R 46.8 - 56.0 til innpå Kunna
470500 42	Froan Bleika Store Bleikas SV pynt	64 1.5251 009 5.7726	Oc (2) WRG 8s	13.8	Lyktehus på underbygning 8.0	6.6 6.6 8.1	1 G 292.6 - 323.1 Fra S av Purka til 77m SV av V-ligste skjær av Koløyskjæra 2 W 323.1 - 324.7 Til 82m NØ av Fiskskjæret stang 3 R 324.7 - 140.3 Til godt klar Ø av Storfallet 2m grunne og godt klar V av 8,7m på Nisflua 4 G 140.3 - 148.8 Til klar NØ av 8,7m på Nisflua 5 W 148.8 - 158.8 Til SV av Håmannsfluan og Tobakkfallet 6 R 158.8 - 175.0 Til V av Skarvborga
471000 42	Froan Finnværet På S Valøy	64 4.1501 009 6.5984	Oc WRG 6s	18.4	Hvitt tårn med belte 10.2	7.6 7.6 9.2	1 R 269.6 - 91.4 Fra innpå Jøssøya til N og godt klar av Skarvborgflua 2 G 91.4 - 113.1 til N og godt klar av Nisflua 3 W 113.1 - 120.1 til SV og godt klar av Asflua 4 R 120.1 - 124.7 til midt mellom 25m og 22m grunner på Asflua 5 G 124.7 - 128.5 til NØ og godt klar av Asflua 6 W 128.5 - 140.4 til 229m SV av L.Svarbalen og klar SV av Håmannsfluan 7 R 140.4 - 148.1 til 54m SV av L.Svarbalen og klar NV av Håmannsfluan 8 G 148.1 - 176.3 til klar V av Skrålen og 475m V av Stattaskjæra 9 R 176.3 - 191.0 til 705m V av Gjødokka 10 G 191.0 - 197.5 til klar V av Stabben 9,8m 11 R 197.5 - 231.1 til over Ormskjæra og over Glipa
471100 42	Froan Søre Klokkeskjæra Klokkeskjæra	64 5.9090 009 14.1212	FI R 3s	7.1	LA/SC	2.4	1 R 0.0 - 360.0 Rundtlysende.

Fyrnr. Kartnr	Område Navn Beliggenhet	Posisjon	Karakter	Lys høyde [m]	Beskrivelse Høyde over grunnen [m]	Lysvidde R G W	Sektor - farge - retning - beskrivelse
471200 42	Froan Kristianskjæra På østre skjær	64 5.5573 009 19.3389	Iso WRG 6s	9.2	Lyktehus på søyle 9.3	4.1 4.1 5.3	1 G 207.0 - 216.6 Fra V av Monsskjærene til 314m Ø av Monsskjæret varde 2 W 216.6 - 222.8 Til 289m V av stang V av Kråka og V av Kobbgruva1,5m 3 R 222.8 - 248.6 til godt klar S av Røyta 6m og midt mellom Nordflua 3m og Sørflua 7m 4 G 248.6 - 266.5 til 444m S om Sandflufallet stang og S om Sandflua 5 W 266.5 - 34.7 til 361m SØ om Kovan stang 6 R 34.7 - 52.4 til kloss i Ø-pynten av Jamtøya
471400 42	Froan Keilskjæret Skjærets Ø side	64 8.2981 009 19.4478	Oc (3) WRG 12s	8.3	Lyktehus på søyle 5.5	3.8 3.8 5.0	1 G 194.0 - 220.3 Fra klar V av holme NØ av lykten til 175m SØ om Seiskjæret 2 W 220.3 - 225.1 til 141m NV om Leiaskjæret 3 R 225.1 - 266.1 til klar N av 4,5m grunne N av Nørdeste Monsskjæret 4 G 266.1 - 42.1 til 101m NV om Knubbtaren stang 5 W 42.1 - 44.1 til 108m SØ av sør-østligste Ormskjæret. OBS 8.7m like i hvitsektor 6 R 44.1 - 55.8 til innpå Ormskjæra
471600 44	Froan Gimsan På V-ligste holme	64 6.8067 009 24.2261	FI WRG 5s	11.7	Lyktehus 3.0	7.1 7.1 8.6	1 R 36.4 - 50.2 Fra klar SØ av Bogøyflua 6m og 292m SØ av Sandflufallet til klar SØ av Tappskjæra og NV av Sandflua 2 G 50.2 - 160.0 til klar Ø av Gikken og 314m Ø om Seiskjæret 3 W 160.0 - 162.1 til klar V av Ytre marbakkfallet og 518m Ø om Seiskjæret 4 R 162.1 - 166.7 til klar V av Gjæsøyflua og 135m V av Kvitingen 5 G 166.7 - 198.4 til 360m ØSØ om Størhuset 6 W 198.4 - 36.4 til første grense
471800 44	Halten Halten På Rensøy	64 10.3735 009 24.3484	FI W 4s	39.0	2-BL/FB/EA/FS 29.5	17.5	1 W 0.0 - 360.0 Rundtlysende.
472000 44	Halten Skanken Husøy NØ pynt	64 10.2934 009 24.5856	Iso WRG 4s	9.0	Lyktehus på underbygning 8.5	3.6 3.6 4.7	1 G 248.5 - 313.3 Fra innover land på Månøya til 76m SV av Vestre Likholmtaren V stang 2 W 313.3 - 348.7 Til 839m Ø av østligste Røyta 3 R 348.7 - 359.0 Til innpå Husøya klar Ø av Flesa stang
472200 44	Halten Kvitingen V av Halten fyr	64 10.3197 009 22.6495	Oc (2) WRG 8s	12.5	Lyktehus 3.5	4.4 4.4 5.8	1 R 274.6 - 307.1 Fra inn på Husøya til 155m NØ om Flesa stang 2 G 307.1 - 327.4 Til 308 m SV av Flesa 3 W 327.4 - 338.1 Til 572m Ø om nærmeste Gimsan 4 R 338.1 - 356.0 Til klar V av Nordflua 3m og 214m Ø av Østre Kobbgruva 5 G 356.0 - 99.4 Til klar N av 2m grunne NØ av Skjerdingsden og 117m S av Dodden 6 R 99.4 - 138.4 Til kloss NØ av Klemetsbåen og godt klar NØ av Botnfallet NB!Kan oppleses mørk før overgang til grønn. 7 G 138.4 - 145.7 Til godt klar klar NØ om Klemetsbåen 8 W 145.7 - 155.7 Til klar SV av Indre og Ytre Marbakkflua og klar SV Gjæsøyflua 8,5m 9 R 155.7 - 166.5 Til klar V av Ombakkfallet og klar Ø av Gjæsøyflua 10 G 166.5 - 196.5 Til klar 476m Ø av Vestbrekka 11 W 196.5 - 204.9 Til 764m NV av Austbrekka 12 R 204.9 - 221.3 Til inn på Austbrekka
472500 38	Grandevika Raudsidgrunnen Grandevika	63 39.8164 009 28.9018	FI G 5s	2.5	Lysbøye	2.9	1 G 0.0 - 360.0 Rundtlysende
472700 38	Grandevika Ribeflua V av Ørlandet	63 42.1739 009 30.9438	Oc (3) WRG 10s	6.9	Lyktehus på stativ 9.0	3.0 3.0 4.0	1 G 331.2 - 22.1 Fra inn på Grandvika til klar V av Raudsidgrunnen lysbøye 2 W 22.1 - 27.6 Til klar SØ av Grandstorflua. 3 R 27.6 - 35.8 Til klar SØ av Håflua 4 G 35.8 - 48.1 Til klar NV av Håflua. 5 W 48.1 - 51.8 Til 106 m SØ av Urdseggtaren stang 6 R 51.8 - 171.6 Til 201 m Ø av Styrmannsflua stang 7 G 171.6 - 191.8 Til 123 m Ø av Lysbotnflua stang 8 W 191.8 - 200.0 Til 101 m V av Rugmelsflua lanterne 9 R 200.0 - 242.9 til innpå Ørlandet
472800 38	Grandevika Rugmelsflua	63 42.8359 009 31.6191	Q G	8.0	Lanterne på stativ 10.7	5.5	1 G 0.0 - 360.0 Rundtlysende.

Fyrnr. Kartnr	Område Navn Beliggenhet	Posisjon	Karakter	Lys høyde [m]	Beskrivelse Høyde over grunnen [m]	Lysvidde R G W	Sektor - farge - retning - beskrivelse
472900 43	Bjugnfjorden Kjeungskjæret V av Uthaug	63 43.6073 009 31.8603	Oc WRG 6s	17.5	Fyrbygning med tårn 20.6	5.3 5.3 5.4	1 G 85.8 - 93.4 Fra N av Store Flatøya til klar N av 4,3m grunne NV av Store Flatøya. 2 W 93.4 - 113.4 til godt klar SV av Stabbflua 7m og 520m SV av Gyltingstaren stang. 3 R 113.4 - 132.9 til 390m SV av Tørrskjæret lykt.. 4 G 132.9 - 140.9 til 343m NØ av Tørrskjæret lykt. 5 W 140.9 - 191.8 til 214m V av Bjugnskjæret lykt 6 R 191.8 - 241.1 til klar N av Gåsskjærsnaget stang. 7 G 241.1 - 249.2 til klar S av Kannaskjæret stang og midt over 7,5m grunne. 8 W 249.2 - 262.5 til klar N av Uthaug molo, og 148m N av Uthaug lykt. 9 R 262.5 - 277.6 til inn over land på Uthaug. 10 G 1.7 - 19.9 Fra inn over Hoøya til 197m VNV av Ribeflua lykt 11 W 19.9 - 21.5 til klar ØSØ av 5,7m på Håflua. 12 R 21.5 - 23.8 Til akkurat klar VNV av Håflua 5,7m og ØSØ av Vestre Håflua 9m(vestkardinal) 13 G 23.8 - 30.2 Til klar SØ av Espelandstaren 14 R 30.2 - 40.1 Til inn over Espelandstaren.
473000 38	Lyngholmråsa Sandholmen På Sandholmen	63 42.0091 009 26.9845	Iso WRG 6s	11.5	Lyktehus 6.0	4.8 4.8 6.1	1 R 306.7 - 327.1 Fra midt på Urdseggtaren stang til kloss V av Grandestorflua stake. 2 G 327.1 - 342.3 Til V av Raudsidgrunnen lysbøye og V om Kjellgrunnen 3 W 342.3 - 352.4 Til 73m Ø av Sjøpungtaren stang. 4 R 352.4 - 5.1 Til 80m Ø av Kilflua stang. 5 G 5.1 - 75.3 Til 260m N av Jektaren stang og 297m N av Uggsteinskjæra Varde. 6 W 75.3 - 79.5 Til klar S av 2,9m grunne og 3,8m Kjerkeflua. 7 R 79.5 - 92.1 Til S av Midtre Tørrskjæret. 8 G 92.1 - 114.1 Til 238m NØ om Tørrskjærtaren stang. 9 W 114.1 - 144.2 Til 384m V av Gyltingtaren stang. 10 R 144.2 - 156.6 Til klar Ø av 7m grunne Stabbflua. 11 G 156.6 - 169.4 Til innover Kobbskjæra.
473300 39	Bjugnfjorden Uthaug På molohodet	63 43.7153 009 35.0925	Iso WRG 6s	6.8	Lyktehus 7.0	4.1 4.1 5.3	1 G 71.3 - 107.3 Fra klar N av Tørresholmen til 300m NØ av Kisteinen. 2 W 107.3 - 118.2 Til 285 m SV av Tørrskjæret lykt 3 R 118.2 - 119.5 Til 126m SV av Tørrskjæret lykt. 4 G 119.5 - 123.9 Til 440 m NØ av Tørrskjæret lykt. 5 W 123.9 - 132.4 Til 239 m SV av Vestre Kjerkeflua stang. 6 R 132.4 - 136.7 Til 225m NØ av Vestre Kjerkeflua stang. 7 G 136.7 - 227.0 Til 86m SØ av stang S av molo på Tønneisstranda. 8 W 227.0 - 239.1 Til 146m NV av Langørtåa stang ved Innstranda. 9 R 239.1 - 333.3 Til inn på Uthaug havn.
473500 43	Bjugnfjorden Nervikhammeren Nervikhammeren	63 45.1429 009 41.6996	Oc (2) WRG 8s	9.0	Lyktehus 3.0	3.3 3.3 4.3	1 G 64.8 - 69.6 Fra 109m S av Langørtåa stang til 106m N om Langørtåa stang. 2 W 69.6 - 74.9 Til 511m S om Gåsskjærsnaget stang. NB! 7,5m grunne i hvit sektor. 3 R 74.9 - 91.0 Til 90m S av Snellørskjærstøtta stang. 4 G 91.0 - 124.4 Til 125m NØ av Bjugnholmen. 5 W 124.4 - 143.4 Til 118 m SV av Skorven stang. 6 R 143.4 - 160.6 Til godt klar V av Gyltskjæret og 4.3m grunne S av dette. 7 G 160.6 - 187.4 Til godt klar Ø av Gyltskjæret og 4.3m grunne S av dette. 8 W 187.4 - 224.8 Til 70m N av Vedneset. 9 R 224.8 - 229.7 Til innpå Nervikhammeren
473700 43	Bjugnfjorden Bjugnskjæret På Bjugnskjæret	63 45.5806 009 33.0604	Oc (2) WRG 8s	6.7	Lyktehus på varde 6.1	3.0 3.0 4.0	1 R 269.3 - 286.9 Fra innpå land ved Tønnøl til 458 m S om Gåsskjæret stang 2 G 286.9 - 312.0 til 669 m SV om Snellørskjærstøtta stang 3 W 312.0 - 13.3 Til 118 m Ø av Kjeungskjæret fyr 4 R 13.3 - 53.2 Til klar NV av Nordflua 7m grunne 5 G 53.2 - 55.1 Til klar NV av 13m grunne V av Nordflua 6 W 55.1 - 86.4 til 491 m S om Tørrskjæret lykt 7 R 86.4 - 177.2 Til 219 m Ø av Østre Lysefluene LA 8 G 177.2 - 185.3 til Ø av 5 m grunne og 469 m Ø av Flutaren lanterne 9 W 185.3 - 189.1 til 94 m V av Festholmen stang 10 R 189.1 - 194.1 til over Festholmen stang

Fyrnr. Kartnr	Område Navn Beliggenhet	Posisjon	Karakter	Lys høyde [m]	Beskrivelse Høyde over grunnen [m]	Lysvidde R G W	Sektor - farge - retning - beskrivelse
473900 43	Tarvafjorden Tørrskjæret På Tarvaskjeret	63 45.6880 009 27.4914	FI WRG 5s	10.5	Lyktehus på varde 11.5	6.6 6.6 8.1	1 W 12.3 - 22.8 Fra 762m V om Kobbskjera til 368m Ø om Tørrskjertaren stang 2 R 22.8 - 38.4 Til mellom Vettabåen stang og Stortaren 8,4m og Ø av Langtaran 7,4m 3 G 38.4 - 48.9 Til 347m NV av V-ligste Tårnskjærene 4 W 48.9 - 81.8 Til klar S om Stabbflua 5 R 81.8 - 84.5 Til mellom 7m grunner på Stabbflua 6 G 84.5 - 87.2 Til klar N om Stabbflua 7 W 87.2 - 92.8 Til 255m S om Gyltingtaren stang 8 R 92.8 - 129.7 Til 64m NØ om N-ligste Flatøy stang 9 G 129.7 - 162.9 Til 107m Ø om Fårøytaren lanterne 10 W 162.9 - 167.9 Til 142m V av Svartskjær varde 11 R 167.9 - 202.1 Til rett på Tørrisholmflua 12 G 202.1 - 214.7 Til 347m SØ av Undtarva varde 13 W 214.7 - 223.9 Til 263m NV av Vidflu båke 14 R 223.9 - 256.5 Til klar 141m S av Vestre Kjerklua stang 15 G 256.5 - 278.8 Til 125m S av Snellørskjerstøtta stang 16 W 278.8 - 313.6 Til 344m NØ om Kisteinen 17 R 313.6 - 8.1 Til klar 290m V av Kobbskjera 18 G 8.1 - 12.3 Til første grense 762m V av Kobbskjera
474000 43	Frohavet Tarva Hegresteinens sv kant	63 48.6642 009 22.4906	FI (2) WRG 10s	21.0	Lyktehus på underbygning 8.0	8.4 8.0 10.9	1 G 11.6 - 19.3 Fra klar V av Tårnet til 495m V av Uggesteinskjæran varde 2 W 19.3 - 204.6 Til godt klar V av Ulfslua 14m og Heimflua 12m 3 R 204.6 - 206.9 Til klar V av av Ulfslua 14m og Heimflua 12m 4 G 206.9 - 217.1 Til klar Ø av Kopparfua 18m og 19m grunner 5 W 217.1 - 222.3 Til hvit klar NV av Medbålfallet 6 R 222.3 - 227.0 Til V av Tristeingrunnen og Ø av Mebålfallet
474500 43	Havsundet, Tarva Fårøya Øyas nøynt	63 47.7252 009 26.0172	Iso WRG 6s	4.0	Lyktehus 3.0	2.7 2.7 3.7	1 G 195.8 - 197.8 Fra innpå land på Husøya til m 101m Ø for Åkervikskjæret stang 2 W 197.8 - 199.1 Til 107m V av Austre Åkervikskjæret stang 3 R 199.1 - 312.6 Til kloss i skvalpeskjær S av Havsuundtaren S stang 4 G 312.6 - 318.5 Til 234m SV av Vestre Kjerklua stang 5 W 318.5 - 334.3 Til 560m Ø av Tørrskjæret FL 6 R 334.3 - 338.7 Til 102 m Ø av Fårøytaren lanterne 7 G 338.7 - 358.2 Til 126 V av Fårøytaren lanterne 8 W 358.2 - 8.6 Til 242m V av Fårøytaren lanterne 9 R 8.6 - 24.2 Til innpå land Fårøya
474510 43	Frohavet Fårøytaren Tarvafjorden	63 47.3724 009 26.1949	FI (2) W 5s	7.0	LA/SC	3.0	1 W 0.0 - 360.0 Rundtlysende
474520 43	Frohavet Tørrisholmflua Tarvafjorden	63 47.5679 009 29.1603	FI (2) W 10s	1.0	Lysbøye	2.5	1 W 0.0 - 360.0 Rundtlysende
474700 43	Havsundet, Tarva Kløvholmen På holmens sydlige pynt	63 49.8256 009 27.8733	Oc (2) WRG 8s	10.4	Lyktehus på søyle 9.3	2.5 2.5 3.4	1 R 15.5 - 30.9 Fra inn mot Været til godt klar NV av måskjerene NV av Grindøya 2 G 30.9 - 162.6 Til klar Ø av Oddskjæra og 6,8m grunne 3 W 162.6 - 176.9 Til klar V av Seiskjeret stang 4 R 176.9 - 205.4 Til klar SØ av Langtaren stang og kloss V av Balan 6m 5 G 205.4 - 213.2 Til klar V av Bågan stang 6 R 213.2 - 224.1 Til innover Oddskjæra
475000 44	Frohavet Store Flatholmen Melsteinen	63 57.5461 009 32.5990	FI WRG 5s	14.0	Lyktehus på stativ 6.3	5.1 5.1 6.4	1 W 327.1 - 331.5 Fra klar SV av Storflua til klar Ø av Tristeinen og 7,7m ved Hørflua. 2 R 331.5 - 349.8 Til klar og 162m V av Seiskjæret 3 G 349.8 - 22.4 Til klar VNV av Ufsflua 14m 4 W 22.4 - 216.4 Til godt klar NV av Ursbakkfallet 1,8m 5 R 216.4 - 260.7 Til klar N av Båflua og 750 m N Båan varde 6 G 260.7 - 327.1 Til første grense
475100 43	Tarvafjorden Valsfjorden På Olsvikpynten	63 48.8194 009 39.2842	Oc (3) WRG 10s	7.0	Lyktehus 3.0	2.0 2.0 2.7	1 G 59.4 - 68.7 Fra 99m N av Tittervågskjera til 135m N av nordligste Langskjæret 2 W 68.7 - 72.4 Til 140m S av sydligste Valsholman 3 R 72.4 - 156.4 Til 206 m V av vestpynten på Krinsholmen 4 G 156.4 - 230.6 Til 39m SØ av liten molo ved fjordbunnens nord side 5 W 230.6 - 233.1 Til 144m NV av neset mellom Olsvika og Oksvoll 6 R 233.1 - 236.6 Til inn på Olsvikpynten Ø av lykt

Fyrnr. Kartnr	Område Navn Beliggenhet	Posisjon	Karakter	Lys høyde [m]	Beskrivelse Høyde over grunnen [m]	Lysvidde R G W	Sektor - farge - retning - beskrivelse
475300 43	Valsøyråsa Flutaren	63 47.0132 009 32.7956	FI W 3s	7.6	Lanterne på stativ 13.2	4.0	1 W 0.0 - 360.0 Rundtlysende.
475400 43	Tarvafjorden Østre Lysefluene N av Bjugnskjæret FL	63 47.3497 009 32.5979	VQ (3) W 5s	3.4	LA/SC	2.5	1 W 0.0 - 360.0 Rundtlysende.
475601 43	Valsøyråsa Vettabåen Tarvafjorden	63 47.8305 009 34.7833	Iso G 2s	6.5	Lanterne på varde	1.4	1 G 0.0 - 360.0 Rundtlysende.
475800 43	Valsøyråsa Valsholmflua V av Valsneset	63 48.7453 009 35.0014	Oc WRG 6s	8.7	Lyktehus på stativ 18.6	6.4 6.4 7.9	1 W 17.7 - 27.1 Fra 230 m V av vestligste Bjugnskjæra til 154 m Ø av Flutaren. 2 R 27.1 - 53.8 Til 230 m NV av Vidflu båke 3 G 53.8 - 60.4 Til klar NV av Stabbflua 7m. 4 W 60.4 - 63.3 Til klar SØ av Gyltingstaren stang 5 R 63.3 - 210.7 Til 176m klar SØ av 5,7m grunne N av Hauråsflu stang 6 G 210.7 - 217.6 Til 123m SØ av Hestvadfluene LA 7 W 217.6 - 220.6 Til 146 m NV av Kråktaren FL 8 R 220.6 - 10.9 Til 144m V av Vettabåen Lanterne 9 G 10.9 - 17.7 Til førstnevnte grense.
475811 43	Valsøyråsa Spansholmskjæret N om Valsfjorden	63 49.5034 009 36.9627	FI G 3s	5.5	Lanterne på stang 8.6	3.1	G 0.0 - 360.0
475812 43	Valsøyråsa Hestvadfluene V av Kråktaren	63 50.0636 009 37.1181	FI R 3s	4.2	Lanterne på stativ 10.0	5.2	1 R 0.0 - 360.0 Rundtlysende
476300 43	Valsøyråsa Haldorhamn Sør for Vallersund	63 50.9933 009 41.6201	Oc WRG 6s	6.5	Lyktehus på stativ 6.0	1.3 1.3 1.9	1 G 79.5 - 95.2 Fra over Naglenskjæra til klar N av Råskjær stang 2 W 95.2 - 105.4 Til klar SV av Torramuren V stang. OBS! 6,7 m grunne ligger i hvitsektoren 3 R 105.4 - 121.0 Til klar SV av stang øst for Torramuren 4 G 121.0 - 238.0 Til klar SØ av Storgrunnen stang og midt i innløpet til Vallersund 5 R 238.0 - 257.2 Til innpå Vasøya
476500 43	Øyreåsa Kråktaren SV Vallersund	63 50.5978 009 38.8391	Iso WRG 4s	5.5	Lyktehus på stativ 7.0	3.7 3.7 4.9	1 G 21.0 - 38.4 Fra innpå land til akkurat klar V for 6m grunne ved Valsholmskjæret 2 W 38.4 - 40.6 til 147m SØ av Valsholmflua lykt 3 R 40.6 - 41.8 til 50m SØ av Valsholmflua lykt 4 G 41.8 - 44.5 til 163m NV av Valsholmflua lykt 5 W 44.5 - 47.8 til 158m SØ av Hauråsflua stang 6 R 47.8 - 118.7 Til klar NNØ av Storflua 4.5m og klar NNØ av Medfjordskjæra 7 G 118.7 - 121.4 til klar N av Medfjordskjæra 8 W 121.4 - 126.6 til 178m SV av Svartskjæret 9 R 126.6 - 164.2 Til klar Ø av Oddtaren 2m grunne 10 G 164.2 - 167.7 til klar Ø for 7,7m NØ for Hørflua 11 W 167.7 - 173.3 til klar V av Storflua 12 R 173.3 - 211.6 Til klar Ø av Stortaren 0,1m grunne 13 G 211.6 - 217.1 til klar SØ av 6,9m grunne Gjæsingfluene 14 W 217.1 - 220.4 til 276m NV av Torramuren stang 15 R 220.4 - 230.9 til innpå land ved Torra
476700 43	Valsøyråsa Kvaløya Øyas nordlige pynt	63 52.3092 009 43.1482	Oc (3) WRG 12s	6.5	Lyktehus 3.0	2.4 2.4 3.3	1 G 48.6 - 60.2 Fra innpå Litlkaløya til klar NNV av Litlkaløya 2 W 60.2 - 102.3 Til klar SV av Brattaren stang 3 R 102.3 - 201.5 Til klar NV av stang ved Leiaskjæra 4 G 201.5 - 220.1 Til klar SØ av Østre Leiskjærtaren lanterne og klar av 9 m grunne SØ av lanteren 5 W 220.1 - 222.6 Til klar NV av Treholmbåane stang 6 R 222.6 - 246.8 Til klar S om Hysskjæret 1.9m grunne 7 G 246.8 - 250.2 Til til inn mot Litl-Svinøya, (går mørk i ca 40m før den blir hvit pga sprosse) 8 W 250.2 - 257.3 Til klar N om Valsøyråsa lykt 9 R 257.3 - 277.5 Til innpå Valsøya

Fyrnr. Kartnr	Område Navn Beliggenhet	Posisjon	Karakter	Lys høyde [m]	Beskrivelse Høyde over grunnen [m]	Lysvidde R G W	Sektor - farge - retning - beskrivelse
476900 43	Valsøyråsa Valsøyråsa På tørskjæret. Valsøy N pynt	63 52.4901 009 45.4333	Oc WRG 6s	3.5	Lyktehus på stativ 4.0	2.0 2.0 2.7	1 G 78.4 - 85.5 Fra innpå Store Kvaløya til klar N av Kvaløya FL 2 W 85.5 - 91.1 Til klar S av Brattaren stang 3 R 91.1 - 102.7 Til godt klarSV av Lamholmstøtta stang og rett klar 8m grunne 4 G 102.7 - 245.3 Til klar S av Svinøyflua lanterne 5 W 245.3 - 248.9 Til godt klar N av Lyngholmenog klar N av Madsøyflu stang 6 R 248.9 - 342.4 Til klar V av Tranøygalten. 7 G 342.4 - 343.8 Til innpå Fauskan.
477302 43	Valsøyråsa Svinøyflua Ø av Valsøyråsa FL	63 52.5728 009 45.7675	FI R 3s	7.0	Lanterne på stativ 11.6	3.5	1 R 0.0 - 360.0 Rundtlysende
477500 43	Valsøyråsa Fauskanskjæret Fauskan	63 51.4089 009 46.0818	Oc (2) WRG 8s	4.6	Lyktehus på stativ 8.75	1.3 1.3 1.9	1 G 25.9 - 47.6 Fra innpå land ved Sandnesvågen til klar NV av kai på sørøst side av vågen 2 W 47.6 - 53.3 Til 27 m SØ for molo på nordsiden av vågen 3 R 53.3 - 164.0 Til 10m Ø av Kattholmen 4 G 164.0 - 165.0 Til 24 m Ø av Kattholmen 5 W 165.0 - 166.8 Til 67 m V av Tranøygalten stang nord for Kattholmen, klar slagrunnen 6 R 166.8 - 224.2 Til 47 m av Trefotsbåen stang 7 G 224.2 - 232.9 Til 150 m SØ av Galten stang 8 W 232.9 - 236.6 Til 146 m NV av Kjørkneset stang 9 R 236.6 - 243.2 Til innpå land ved Arhaugen
477700 43	Valsøyråsa Gjæsingen Øyas v kant. Asenleia	63 53.1865 009 39.9331	Oc (2) WRG 8s	16.0	Lyktehus 3.0	3.4 3.4 4.1	1 G 336.3 - 102.3 Fra innpå Annsteinen varde til klar N av Hørflua 9.4m grunne 2 W 102.3 - 105.7 til N om Hørflua godt klar S av 7.7m grunne 3 R 105.7 - 122.4 til klar S om Stabbflua 4,6m grunne 4 G 122.4 - 176.1 til klar V om Medbåfallet stang
477902 43	Valsøyråsa Østre Leiskjærtaren	63 53.5683 009 45.3331	FI R 3s	11.3	Lanterne på stativ 8.0	3.2	1 R 0.0 - 360.0 Rundtlysende.
478100 43	Asenleia S av Asen Treholmen Holmens N pynt	63 53.7886 009 46.6002	Oc (3) WRG 10s	8.3	Lyktehus på underbygning 6.0	2.5 2.5 3.0	1 G 32.6 - 51.0 Fra innpå Treholmen og over Kjerringholmen til klar N av Lamhomstøtta stang 2 W 51.0 - 58.7 Til klar SØ av 6,9m Gjæsingfluen 3 R 58.7 - 98.4 Til klar N av Leiskjæra 5.5m 4 G 98.4 - 174.2 Til klar Ø av Oddtaren FL 5 W 174.2 - 186.7 Til klar V Håskallflua 6,8m 6 R 186.7 - 206.6 Til klar Ø av Lønntaren stang, samt inn over skjæret NNV av Oterholmen
478200 44	Asenleia Oddtaren S av Asen	63 54.6253 009 46.2002	Iso WRG 6s	8.5	Lyktehus på stativ 9.5	3.3 3.3 4.4	1 G 168.9 - 184.8 Fra innpå Asen til klar Ø av Vågsøyskjæra østligste grunne 2 W 184.8 - 188.6 Til klar V av Nautflua lanterne 3 R 188.6 - 194.8 Til kloss ØSØ av Nautflua lanterne 4 G 194.8 - 196.1 Til klar ØSØ av Nautflua lanterne 5 W 196.1 - 213.8 Til godt klar NV av Svartskjærtåa 6 R 213.8 - 253.9 Til midt i sundet mellom Håskallen stang og Flatøygrunnen stang 7 G 253.9 - 13.4 Til klar V av Treholmbåene stang 8 W 13.4 - 17.7 Til klar SØ av Østre Leiskjærtaren LA 9 R 17.7 - 44.8 Til midt i leden og klar SØ av 6,7m grunne mellom Leiskjæra og Årvær 10 G 44.8 - 54.1 samt godt klar NV av stang V av Leiskjæra Til innpå Årvær
478400 44	Asen ø side Nauteflu	63 55.8319 009 46.7934		10.7	Lanterne på stativ 14.3	4.15	1 W 0.0 - 360.0 Rundtlysende.
478502 44	Asenleia Nautsundet Asen Ø side	63 55.9409 009 46.2643	FI R 3s	6.1	Lanterne på stang 3.25	2.2	1 R 0.0 - 360.0 Rundtlysende

Fyrnr. Kartnr	Område Navn Beliggenhet	Posisjon	Karakter	Lys høyde [m]	Beskrivelse Høyde over grunnen [m]	Lysvidde R G W	Sektor - farge - retning - beskrivelse
478600 44	Asen Ø side Asenvågsøya På Vågsøyhodet	63 56.5144 009 46.2972	Oc WRG 6s	30.0	Fyrbygning med tårn 14.0	11.8	1 G 59.3 - 68.6 Fra NV av Litlegrunnen til godt klar S av Kopparfluen
						11.3	2 R 68.6 - 81.5 Til godt klar S av Ufsflua 14m
						14.6	3 G 81.5 - 87.3 Til 510m S av søligste skjær ved Annsteinen. NB! Siste delen av sektoren er svak.
							4 R 87.3 - 122.9 Til klar NØ av Ursbakkfallet 1,8m. Første del av sektoren er mørk.
							5 G 122.9 - 155.3 Til godt klar Ø av Stabbflua 19m og klar 80m Ø av østligste Båskjæra.
							6 W 155.3 - 185.2 Til klar V av Revefalla 7m grunne og 670m V av Skåraskjæret.
							7 R 185.2 - 194.5 Til 243m Ø av Dulla stang
							8 G 194.5 - 236.0 Til 339m SØ av S-ligste skjæret SØ av Instaholmen
							9 W 236.0 - 242.5 Til 576m N av Mefjordskjæra Varde
							10 R 242.5 - 249.5 Til klar N av Skjæra øst av Svartskjæret
							11 G 249.5 - 352.5 Til 236m V av Nauteflu lanterne
							12 W 352.5 - 355.5 Til 110m Ø av Nautsundet lanterne
							13 R 355.5 - 358.2 Til inn mot Nautøysundet
479000 43	Valsøyresa Skjørøya Øyas ø side	63 53.3115 009 48.6217	Iso WRG 4s	24.0	Lyktehus 3.0	2.5	1 G 209.3 - 229.3 Fra innpå Skjørøya til klar SØ om Skjelholmen
						2.5	2 W 229.3 - 236.3 Til klar N om Veddersholmsnaget sg
						3.3	3 R 236.3 - 330.3 Til midt i sundet mellom Madsøya og Lysøya
							4 G 330.3 - 47.9 Til klar NV av Leiskjærflua stang og klar NV av Tranøygalten stang
							5 W 47.9 - 54.9 Til godt klar SØ av Svinøyflua LA
							6 R 54.9 - 60.2 til innover Skjørøya
479001 43	Frohavet Lysøyhunden Rømmesvika	63 53.4361 009 49.2905	FI G 3s	5.0	Lanterne på stang 12.0	2.4	1 G 0.0 - 360.0 Rundtlysende
479200 44	Lauvøyfjorden Skjelholmen Holmens S pynt	63 54.2188 009 50.9245	Oc (2) WRG 8s	8.3	Lyktehus 3.0	2.4	1 G 212.7 - 215.2 Fra kloss NV av Leikua til kloss i SØ kant av Leikua og Leikubåen
						2.4	lanterne
						3.2	2 W 215.2 - 220.9 Til 145m NV av Halvkannflua stang
							3 R 220.9 - 241.0 Til akkurat klar S av Austaren stang og 97m NV av Kråka
							4 G 241.0 - 258.0 Til 89m N av Vedderholmsnaget stang
							5 R 258.0 - 44.4 Til 59m NV av Lysøyhunden stang
	6 G 44.4 - 52.1 Til innpå Skjørøya						
479400 44	Linesfjorden Smørholmskjæret N av Lysøysund	63 55.4557 009 53.0800	Iso WRG 6s	5.9	Lyktehus på stativ 7.0	5.2	1 G 23.7 - 34.2 Fra N av Austaren 1m grunne til 112m NV av Halvkannflua stang
						5.2	2 W 34.2 - 38.6 til 66m SØ av stang, Skjelholmen Ø
						6.6	3 R 38.6 - 52.9 til klar NV av Knubben skjær
							4 G 52.9 - 59.3 til 62m NV av Knubbskjæret stang
							5 W 59.3 - 65.2 til 220m klar S av Persflua 9.4m grunne
							6 R 65.2 - 69.0 til 58m S av Lyngøyskjæra S stang
							7 G 69.0 - 197.8 til 640m SØ av Instaholmen
							8 W 197.8 - 203.0 til klar NV av Støyten lanterne/varde
							9 R 203.0 - 222.8 til inn mot tørrfallet NV av Lauvøya
479600 44	Lauvøyfjorden Leikubåen V av Lauvøya	63 55.6151 009 53.0543	FI R 3s	7.1	Lanterne på stativ	2.4	1 R 0.0 - 360.0 Rundtlysende.
479800 43	Lauvøyfjorden Lysøysundet Lysøy Ø pynt	63 53.4657 009 52.4365	Oc (3) WRG 12s	6.0	Lyktehus 3.0	1.4	1 G 163.7 - 180.8 Fra innpå slaggrunnen V av Veddersholmen til klar Ø av Veddersholmen
						1.4	2 W 180.8 - 236.9 Til klar NNV av Rognsteinan stang, og NNV av Rogna
						1.9	3 R 236.9 - 252.0 Til midt mellom Rogna varde og Hestneset.
							4 G 252.0 - 26.5 Til inn på Lysøya
480000 43	Åfjorden Åfjord Straumholmen N pynt	63 53.9250 009 57.7727	Iso WRG 4s	7.0	Lyktehus 3.0	3.4	1 R 86.7 - 102.9 Fra midt mellom Hestneset og Rogna varde til NØ om Rogna
						3.4	2 G 102.9 - 244.7 Til klar S av landet på Åfjordens N-side, samt S av Mjønestrandtaren
						4.5	stang
							3 W 244.7 - 248.0 Til klar N om landet på Åfjordens S-side ved Storfjellet
							4 R 248.0 - 260.6 Til klar N om Hommelvikskjæret stang
	5 G 260.6 - 285.2 Til innpå Kjøremneset						

Fyrnr. Kartnr	Område Navn Beliggenhet	Posisjon	Karakter	Lys høyde [m]	Beskrivelse Høyde over grunnen [m]	Lysvidde R G W	Sektor - farge - retning - beskrivelse
480500 43	Åfjorden Strandaunskjæret Strandholmen NV i Åfjord	63 57.0116 010 9.5235	Iso WRG 6s	6.0	Lyktehus på underbygning 8.0	2.3	1 G 237.6 - 242.7 Fra innpå kai terminal ved Øster Strandaunskjæret til innpå
						2.3	2 W 242.7 - 247.9 Til klar N av Monstadholmen
						3.1	3 R 247.9 - 270.1 Til klar S av Frøneshammeren
							4 G 270.1 - 272.4 Til godt klar S av Frøneshammeren
							5 W 272.4 - 286.1 Til klar NØ av Askerholmen
							6 R 286.1 - 7.0 Til klar V av Finnsetodden, og klar V av Strandaholmen
							7 G 7.0 - 47.2 Til klar NV av Tjuvholmen
							8 W 47.2 - 52.2 Til godt klar SSØ av Vannavika
							9 R 52.2 - 61.9 Til innpå land ved Pervikbukta
481000 44	Skråfjorden Bingsholmsråsa På Lyngøybåen	63 56.1445 009 57.9399	Iso WRG 6s	5.0	Lyktehus på stativ 7.0	1.8	1 G 244.1 - 250.4 Fra kloss i til 220m S av stang NV for Bakkaskjæret
						1.8	2 W 250.4 - 262.5 Til 94m N av Sandvikskjæret ø-side stang
						2.5	3 R 262.5 - 26.1 Til 181m V av Rørholmen
							4 G 26.1 - 112.8 Til 87m NØ av Knubben stang
							5 W 112.8 - 115.8 Til 92m SV av neset med Store Bingsholmen varde
							6 R 115.8 - 213.0 Til innpå land ved Tårnes
481100 44	Skråfjorden Tårnes Tårnes	63 57.2883 009 59.7642	Oc (2) WRG 8s	3.4	Lyktehus 3.0	2.4	1 G 315.6 - 335.6 Fra V av skjær V av Bromsen til 199m V av Langskjæret
						2.4	2 W 335.6 - 342.3 Til 189m Ø av Sandvikskjæret Ø-side stang
						3.2	3 R 342.3 - 5.8 Til klar V av 2m grunne
							4 G 5.8 - 50.1 Til 117m NV av lite skjær NV av Kalvholmskjæret
							5 W 50.1 - 54.0 Til 61m SØ av Gabrielskjæret
							6 R 54.0 - 59.8 Til innpå Landaukanskjæra
481500 44	Linesfjorden Synstskjæret SV av Linesøya	63 58.6027 009 49.9742	Oc (2) WRG 8s	7.4	Lyktehus på stativ 8.2	6.3	1 R 243.6 - 255.4 Fra innpå Skreiskjæra til 374m S om Instaholmen
						6.3	2 G 255.4 - 268.1 til 419m S om Stortaren stang
						7.8	3 W 268.1 - 299.1 til 215m NØ om Mefjordskjæret varde
							4 R 299.1 - 311.0 til 403m SV om Mefjordskjæret varde
							5 G 311.0 - 20.0 til klar V av Håskallflua stake og 535m VNV om Håskallen stang
							6 W 20.0 - 25.1 til 170m ØSØ om Naufflua lanterne
							7 R 25.1 - 67.7 Til klar S av Båskjæra
							8 G 67.7 - 84.1 til 725m N om Båan varde
							9 R 84.1 - 93.0 til klar N av Oddskjæra
							10 G 93.0 - 120.0 til klar NØ om Stabbflua
							11 W 120.0 - 131.6 til 218m SV om Håboskeret
							12 R 131.6 - 156.3 til Ø om Trebåan, V om Dulla stang
481600 44	Linesfjorden Slåttøya Skjærets n side	63 59.5704 009 51.8270	Iso WRG 6s	5.3	Lyktehus på søyle 6.8	2.5	1 R 187.1 - 195.5 Fra innpå V-side til innpå Ø-side av Røddøysundet
						2.5	2 G 195.5 - 287.1 til klar S av Kobbskjæra stang
						3.4	3 W 287.1 - 292.3 til klar N av Megrunnen (4,6m)
							4 R 292.3 - 297.9 til klar S av Megrunnen
							5 G 297.9 - 300.6 til klar S av Megrunnen og NØ av Takflua stang
							6 W 300.6 - 312.7 til 84m NØ av Takflua stang (9m grunne i hvit sektor 250m fra lykta)
							7 R 312.7 - 325.8 til klar SV av skjær mellom lykta og Takflua og 120m SV av Takflua stang
							8 G 325.8 - 329.7 til 183m S av Takflua stang
							9 W 329.7 - 336.2 til klar Ø av Medfjordskjæra
							10 R 336.2 - 6.0 til innover Skreiskjæra
482000 44	Asenleia Storskjæret NV av Linesøya	64 3.0572 009 50.9055	Oc (3) WRG 12s	7.8	Lyktehus på stativ 8.2	5.8	1 R 9.5 - 50.0 Fra innover Øyholmen til 150m NV av 5.5m Langtaren
						5.8	2 G 50.0 - 63.4 Til godt klar NV av Stabbflua
						7.2	3 W 63.4 - 110.2 Til godt klar SV av Revelfalla 4m og godt klar Synsttaren 11m
							4 R 110.2 - 210.0 Til klar Ø av Lyngbergtaren
							5 G 210.0 - 226.0 Til klar av 7,4m grunne S av Øystertaren stang
							6 W 226.0 - 235.4 Til 203m N av Kjeholmalfallet stang
							7 R 235.4 - 261.6 Til innover Skarvskjæra
482200 44	Linesfjorden Støyten varde Ø av Linesøya	64 0.2129 009 58.1285	FI G 5s	7.9	LA/SC 7.0	1.6	1 G 0.0 - 360.0 Rundtlysende

Fyrnr. Kartnr	Område Navn Beliggenhet	Posisjon	Karakter	Lys høyde [m]	Beskrivelse Høyde over grunnen [m]	Lysvidde R G W	Sektor - farge - retning - beskrivelse
482400 44	Linesfjorden Bruskjæråen SØ av Linesøya	64 0.2831 009 56.9421	Oc (3) WRG 12s	5.3	Lyktehus på stativ 7.9	3.3 3.3 4.4	1 G 219.2 - 223.4 Fra inn mot og klar N av Maltsekken stang til klar SØ av Kverna stang 2 W 223.4 - 231.6 Til Klar NV av Knubben 3 R 231.6 - 303.5 Til Klar NØ av Hestvikholmen 4 G 303.5 - 318.7 Til Klar SV av Hestvikholmen 5 W 318.7 - 330.6 Til Klar NØ av Littaren Aust stang 6 R 330.6 - 347.6 Til Klar V av Stortaren stang 7 G 347.6 - 17.5 Til Klar NV av Fløytaren båke 8 W 17.5 - 30.4 Til Klar SØ av Medfjordkjæra varde 9 R 30.4 - 37.4 Til innover Medfjordkjæra
482602 44	Linesfjorden Maltsekken Maltsekkflakets N	64 1.3100 009 58.1470	FI R 3s	6.4	Lanterne på stativ 9.1	2.8	1 R 0.0 - 360.0 Rundtlysende.
482800 44	Stokkøya Torsholmbåen V av Stokkøya	64 2.6953 009 56.0001	FI G 3s	6.4	Lanterne på stativ 8.7	2.4	1 G 0.0 - 360.0 Rundtlysende.
482902 44	Linásundet Linásundet	64 2.8186 009 55.3997	FI R 3s	6.5	HIB på stang 8.8	2.9	1 R 0.0 - 360.0 Rundtlysande
482910 44	Linesøya bru Linesøy bro, senter Linásundet	64 2.9428 009 55.4479	Iso W 2s	16.0	LA/NB	3.4	1 W 0.0 - 360.0 Rundtlysende
483000 44	Linesøy bru Lina På Linesøy bro	64 2.9340 009 55.3821	Iso WRG 6s	5.5	Lyktehus på søyle 7.0	1.6 1.6 2.3	1 G 102.9 - 145.1 Fra innover Skarvskjæra til 276m NØ av Løvollskagtaren stang 2 W 145.1 - 157.6 til 117m V om Langtaren lanterne 3 R 157.6 - 315.8 til klar V av Gutulviktaren 4 G 315.8 - 325.3 til 104m SV av Stor-Torsholmane stang 5 W 325.3 - 334.2 til klar Strandtaren og 180m ØNØ av Bruskjæret 6 R 334.2 - 349.4 til innpå odden ved Nordgårdan
483201 44	Lina Langtaren Linás n ende	64 3.3432 009 55.1532	FI G 3s	6.5	Lanterne på stativ 10.8	3.7	1 G 0.0 - 360.0 Rundtlysende.
483400 44	Stokksund Stegleholmen Holmens S pynt	64 2.3682 010 1.4041	Iso WRG 6s	5.0	Lyktehus 3.0	3.2 3.2 4.2	1 G 346.8 - 35.3 Fra V av Lamannen stang til klar V av Svartskjæret og 141m NV av Støyten lanterne 2 W 35.3 - 44.5 Til 192m SØ av Maltsekken stang og klar østligste stang på Kverna 3 R 44.5 - 54.4 Til 96m NV av Kverna og SØ av stenger S av Tvillingskjæret 4 G 54.4 - 93.7 Til 19m N av Hansholmen 5 W 93.7 - 138.7 Til 32m SV av Krokholmen 6 R 138.7 - 190.9 Til innover Brenholmen
483600 44	Stokksund Krokholmen Holmens SØ pynt	64 2.4949 010 1.3440	Oc (2) WRG 8s	5.5	Lyktehus på søyle 6.9	2.5 2.5 3.4	1 G 202.7 - 221.0 Fra langs landet Krokholmen til 194m NV av Kirkholmen lanterne 2 W 221.0 - 234.5 Til 51m NV av Kirkholmen lanterne 3 R 234.5 - 313.6 Til midt på Brenholmen 4 G 313.6 - 10.1 Til 123m V av odde N av Lauvika 5 W 10.1 - 35.2 Til 95m Ø av østre Kverna stang 6 R 35.2 - 84.7 Til innover Langstranda
483801 44	Stokksund Kirkholmen S av Stokksundet	64 2.7747 010 2.3523	Q G	6.1	Lanterne på stang 5.0	0.8	1 G 0.0 - 360.0 Rundtlysende.
483900 44	Stokksund Stokksund bru Stokksundet	64 2.8273 010 2.5052	Iso W 2s	30.0	LA/NE		1 W 0.0 - 360.0 Rundtlysende
484001 44	Stokkråsa Høgholmen Høgholmen	64 3.1095 010 3.3671	Iso G 4s	9.0	HIB på stang 2.5	2.7	1 G 0.0 - 360.0 Rundtlysende

Fyrnr. Kartnr	Område Navn Beliggenhet	Posisjon	Karakter	Lys høyde [m]	Beskrivelse Høyde over grunnen [m]	Lysvidde R G W	Sektor - farge - retning - beskrivelse
484100 44	Stokksund Kvalen Stokkråsa	64 2.8273 010 2.8974	VQ (3) G 5s	5.9	LA/SC 7.9	0.6	1 G 0.0 - 360.0 Rundtlysende
484202 44	Stokkråsa Stokkneset Stokkneset	64 3.0624 010 3.1215	Iso R 4s	9.0	HIB på stang 8.0	3.2	1 R 0.0 - 360.0 Rundtlysende
484400 44	Stokksund Skjærvikpynten Skjærvikpynten NV av Stokkneset	64 3.4718 010 2.5459	Oc WRG 6s	4.5	Lyktehus på stativ 6.0	4.0 4.0 5.2	1 G 132.7 - 143.4 Fra innpå Stokkøya til klar NØ av Modfallet stang 2 W 143.4 - 149.0 Til klar V av Grønnskjærgrunnen stang 3 R 149.0 - 297.1 Til klar midt i sundet mellom Høgholmen og Kongsnesodden 4 G 297.1 - 316.8 Til klar V av Høgholmen 5 W 316.8 - 322.7 Til klar Ø av Stokkneset 6 R 322.7 - 333.6 Til innpå Stokkneset
484600 44	Stokksund - Bessaker Pålodden N av Stokksundet	64 5.9640 010 1.9141	Iso WRG 6s	11.3	Lyktehus 3.0	6.6 6.6 8.1	1 G 38.7 - 61.3 Fra inn over Håflesa til klar NNV av Kjøholmfallen stang og klar N av Storskjæret FL 2 W 61.3 - 66.7 Til godt klar S av Synstaren 11m 3 R 66.7 - 143.7 Til klar NØ av Øystertaren stang, og akkurat klar NØ av Kaura og Stabben 4 G 143.7 - 213.5 Til klar SØ av Krosskjæra lanterne 5 W 213.5 - 223.1 Til klar NV av Veidmannsskjæra 6 R 223.1 - 227.7 Til akkurat klar N av Store Kiransholmen
484702 44	Flesafjorden Krosskjæra SV av Marflesa	64 8.8697 010 6.0406	Q R	5.0	Lanterne på stang 8.3	3.0	1 R 0.0 - 360.0 Rundtlysende
484800 44	Stokksund - Bessaker Hosnaøyen Flesa NØ Pynt	64 6.4168 009 53.7565	FI WRG 5s	30.0	Lyktehus på søyle 7.7	4.3 4.3 5.5	1 G 82.0 - 96.9 Fra innpå land til klar N av 20m slaggrunn ved Kvitingtaran 2 W 96.9 - 146.3 Til klar V av Sjøalen 3 R 146.3 - 160.1 Til akkurat klar Ø av Sjøalen 4 G 160.1 - 165.2 Til god klar Ø av Sjøalen 5 W 165.2 - 170.7 Til 260m V av Ramnfallet 6 R 170.7 - 217.6 Til klar NV av Langtaren SØ av Sotfluan 2,5 m grunne og NV av 5,5m grunne 7 G 217.6 - 291.9 Til 163m SV av nærmeste Sjurskjæra og klar SV av 6,6m grunne 8 W 291.9 - 295.6 Til 82m NØ om Sjuritaren stang 9 R 295.6 - 296.9 Til 35 m NØ av Sjuritaren stang 10 G 296.9 - 302.4 Til 153m SV av Sjuritaren stang 11 W 302.4 - 326.2 Til langs land på Flesa og 242m NØ av Smælingen 12 R 326.2 - 334.1 Til klar NØ av Smælingen
485200 44	Stokksund - Bessaker Marflesa Holmens N pynt	64 9.7337 010 7.9683	Oc (2) WRG 8s	7.6	Lyktehus på varde 0.5	2.8 2.8 3.7	1 G 151.0 - 184.9 Fra V av Litlkyrpingen til 351m Ø av Farmannsøya 2 W 184.9 - 188.3 Til V av 5,8m Kjøøytaren og 636m V av holmen på Kjøøyas V side 3 R 188.3 - 194.1 Til mellom Kjøøytaren og Kjøøya og 115 m Ø av Skjelrevet stang 4 G 194.1 - 205.2 Til 239m Ø av Kjøøya 5 W 205.2 - 212.2 Til 185m NØ av Annsteinen 6 R 212.2 - 217.8 Til klar V av Grunntaran 7 G 217.8 - 230.3 Til godt klar S av Langtaren 8 W 230.3 - 270.6 Til 99m N av Kråkøytaren båke 9 R 270.6 - 276.4 Til kloss i båken og S av Gnaget 8m 10 G 276.4 - 281.6 Til 71m S av Kråkøytaren båke 11 W 281.6 - 287.7 Til klar N av 8,5m grunne og 263m NØ av Sørkråkøya 12 R 287.7 - 356.5 Til klar Ø av Ramngrunnen 4,8m og 220m V av Steggholmen 13 G 356.5 - 22.6 Til 242m V av skjær ved Kiransholmen 14 W 22.6 - 37.9 Til 226m Ø av Galten varde 15 R 37.9 - 97.4 Til klar S av 1,7m grunne V av Olataren 16 G 97.4 - 118.6 Til 575m SV av Storkyrpingen 17 W 118.6 - 124.1 Til 308m SV av Storkyrpingen 18 R 124.1 - 138.7 Til godt klar NØ av Storkyrpingen varde

Fyrnr. Kartnr	Område Navn Beliggenhet	Posisjon	Karakter	Lys høyde [m]	Beskrivelse Høyde over grunnen [m]	Lysvidde R G W	Sektor - farge - retning - beskrivelse
485400 45	Stoksund - Bessaker Farmannsøya Farmandsøy NØ kant	64 11.5668 010 7.8526	Oc (3) WRG 12s	27.7	Lyktehus 3.0	5.1 5.1 6.5	1 G 107.4 - 140.8 Fra innpå Værøya til 265m SV av Baren og Ø av Indre Snaustaren 2 W 140.8 - 142.1 til 169m SV av Baren og V av Breigrunnen 3 R 142.1 - 167.2 til akkurat klar Ø av Drevflesa og Kauragrunnen 4 G 167.2 - 169.1 til 191m Ø av Drevflesa og klar Ø av Breitaren stake 5 W 169.1 - 171.1 til 291m Ø av Drevflesa og klar V av Djupfallet 6 R 171.1 - 189.0 til klar V av Bukkfallet, klar Ø av Kaurfallet og klar V av Mulrevet 7 G 189.0 - 224.5 til klar S av Vekmobåan stang og 305m SØ av Skjelrevet stang 8 W 224.5 - 230.0 til 510m SØ av Skjelrevet stang 9 R 230.0 - 246.0 til midt mellom Ronaset og Rogrunnen og 159m NV av Ronestaren stang 10 G 246.0 - 291.2 til 53m S av Kåpeflua stang 11 W 291.2 - 292.6 til 113m S av Kåpeflua stang 12 R 292.6 - 301.5 til klar SV av Grunntaran og 134m NØ av Geitskjæret 13 G 301.5 - 338.5 til klar V av Gnagskjæret og 367m ØNØ av Kråkøytaren båke 14 W 338.5 - 340.7 til 226m ØNØ av Kråkøytaren båke 15 R 340.7 - 355.2 til 160m Ø av Marflesa 16 G 355.2 - 3.0 til 166m V av Marflesa 17 W 3.0 - 13.5 til 263m ØSØ av Krosskjæra lanterne 18 R 13.5 - 15.3 til inn mot Krosskjæra
485500 45	Stoksund - Bessaker Kjeøya Øyas S spiss	64 11.6393 010 9.6647	Q R	17.3	Lanterne på stang 6.5	2.3	1 R 0.0 - 360.0 Rundtlysende.
485600 45	Stoksund - Bessaker Allmenningsværet Kynnerøy SV side	64 11.5989 010 4.2727	Iso WRG 6s	8.0	Lyktehus 3.0	2.5 2.5 3.5	1 G 293.8 - 305.8 Fra innover Værøya til 91 m SV av Værøya stang 2 W 305.8 - 307.9 til 50 m NØ om Ansteinen stang 3 R 307.9 - 331.0 til over Storkyrpingen og midt i mellom 10m koter Ø av Annsteintaran 4 G 331.0 - 2.2 til klar av 3,6m grunne Olataren og Annsteintaran 5 W 2.2 - 8.1 til 44m Ø av Annsteinen S stang 6 R 8.1 - 45.7 til innpå land i Annsteinen
485800 45	Stoksund - Bessaker Kaura Kauraleia	64 13.8075 010 7.9964	FI (2) WRG 10s	30.0	Rødt tårn m/1 hvitt belte 22.0	8.4 7.9 10.8	1 G 275.7 - 276.8 Fra 266m S av Bårtaren stang til 333m S av Bårtaren stang 2 W 276.8 - 300.5 til 226m NØ av Ronestaren stang 3 R 300.5 - 330.1 Til 211m NØ av Skjelrevet stang 4 G 330.1 - 351.7 Til over rett over Mulrevet 9m og klar V av Kjeøytaren 5,8m 5 W 351.7 - 359.2 Til 144m Ø av Farmannsøya FL 6 R 359.2 - 68.6 Til 295 S av Baren stang og klar N av Nøkkelbåfalla og klar S av Djupbåen 3m 7 G 68.6 - 78.3 Til klar N av 16m Revtaren og 155m N av Baren stang 8 W 78.3 - 81.9 Til klar S av 5,8m Søre Melgrunnfallet og 317m N av Baren stang 9 R 81.9 - 97.6 Til klar N av 17m Kverevselkollen og S av 13m Gauklakken 10 G 97.6 - 140.2 Til klar NØ av 26m Svartkinn 11 W 140.2 - 161.0 Til klar V av 2,7m Djupfallet 12 R 161.0 - 190.1 Til øst av Somstadvlesa
486000 45	Stoksund - Bessaker Roan På pynten, innløpets N side	64 10.8361 010 11.7591	Iso WRG 6s	8.8	Lyktehus 3.0	1.3 1.3 1.9	1 G 318.5 - 344.6 Fra innover Prestholmen til 60m V av Årneset 2 W 344.6 - 353.5 til 87m Ø av Smørleivan 3 R 353.5 - 93.0 til 240m N om Geitskjæret 4 G 93.0 - 114.9 til klar Grunntaren stake og 162m SV av Kåpa varde 5 W 114.9 - 118.9 til klar stang SV av Kåpa og 85m SV av Kåpa varde 6 R 118.9 - 135.0 til innover land ved lykten og 35m SV av Oksholmen
486002 45	Stokksund- Bessaker Litlmeholmen Roan fiskerihavn	64 10.7588 010 12.0957	Iso G 2s	7.0	LA/IB/SC	1.1	1 G 0.0 - 360.0 Rundtlysende
486200 45	Stoksund - Bessaker Terningen På Storskaget	64 13.3885 010 14.2226	Iso WRG 6s	7.6	Lyktehus 4.6	2.9 2.9 3.9	1 G 35.6 - 44.3 Fra innpå land ved Storskaget til 192m NV av Langskjæret 2 W 44.3 - 47.1 til 108m SØ av Kjeøya lanterne 3 R 47.1 - 104.7 til klar S om Svartskjærfalla 2.2m 4 G 104.7 - 211.8 til 74m SØ om SØ-ligste holme på Sandøya 5 W 211.8 - 224.5 til 128m NV om Kvassholmen 6 R 224.5 - 244.1 til innover Storskaget land
486310 45	Bessakersundets nordside Bessakersundet, N Bessaker	64 14.7900 010 16.9878	Q R	6.5	LA/SC 9.5	2.65	1 R 0.0 - 360.0 Rundtlysende

Fyrnr. Kartnr	Område Navn Beliggenhet	Posisjon	Karakter	Lys høyde [m]	Beskrivelse Høyde over grunnen [m]	Lysvidde R G W	Sektor - farge - retning - beskrivelse
486311 45	Bessakersundets sørside Bessakersundet, S Bessaker	64 14.8073 010 17.7150	Q G	6.5	HIB på stang 8.5	3.33	1 G 0.0 - 360.0 Rundtlysende
486500 45	Bessaker - Folla Bessaker Bessakerholmens V side	64 15.2173 010 18.8193	Oc WRG 4s	27.0	Lyktehus 3.0	3.2 3.2 4.2	1 G 184.6 - 187.4 Fra innpå Drogsholmsteinen stang til klar Ø av Aunøygrunnen og 1106m Ø av Drogsholmsteinen stang 2 W 187.4 - 191.5 til 175m VNV av Drogsholmen LA 3 R 191.5 - 198.7 til klar Ø av Drogsholmen og 77m NV av Tjuvholmen stang 4 G 198.7 - 328.4 til 326m SV av Årnesskjæret stang 5 W 328.4 - 336.3 til over kaihjørnet og 101 m SV av Årnesskjæret stang 6 R 336.3 - 51.7 til 45m NV av Bessakersundet, S, HIB 7 G 51.7 - 53.0 til 72m NV av Bessakersundet, S, HIB og 480m NV av Tverningen FL 8 W 53.0 - 59.9 til klar 480m S av Bårtaren stang 9 R 59.9 - 77.4 til innpå Børøya
486700 45	Bessaker - Folla Klubbholmen Ved Bessakerholmens NØ side	64 15.2611 010 19.1757	Iso R 2s	8.2	HIB på stang 5.2	3.2	1 R 0.0 - 360.0 Rundtlysende.
486713 45	Løaholmens nordside Løaholmen, N Bessaker	64 15.5299 010 19.8143	Iso G 2s	6.5	HIB på stang 9.5	1.73	1 G 0.0 - 360.0 Rundtlysende
486715 45	Bessaker Ytter Småholmen Ø av Løaholmen	64 15.7545 010 20.3315	FI G 3s	5.0	HIB på stang 8.5	2.3	1 G 0.0 - 360.0 Rundtlysende
486716 45	Bessaker Småviktaren Ø av Løaholmen	64 15.7381 010 20.6890	FI R 3s	5.0	HIB på stang 8.0	2.2	1 R 0.0 - 360.0 Rundtlysende
486717 45	Bessaker Larsholmskjæret Ø av Løaholmen	64 15.5479 010 20.5570	FI G 2s	5.0	HIB på stang 8.0	2.0	1 G 0.0 - 360.0 Rundtlysende
486800 45	Bessaker - Folla Drogsholmen Holmens v side	64 16.6986 010 19.7316	Q G	6.5	Lanterne på stang 7.4	2.3	1 G 0.0 - 360.0 Rundtlysende.
486900 45	Bessaker - Folla Mesterskjæret N av Bessaker	64 17.3508 010 20.5682		5.3	Lanterne på stang 9.6	1.407	1 G 0.0 - 360.0 Rundtlysende.
487100 45	Bessaker - Folla Ytterøyværet Ytterøyværet V side	64 17.5839 010 14.6907	Oc (3) WRG 12s	10.9	Lyktehus på søyle 6.0	3.2 3.2 4.3	1 G 89.1 - 133.8 Fra innpå Flesaskjækan til klar Ø av Rauden 3.3m 2 W 133.8 - 142.6 Til 205m klar V av Revlen 7m 3 R 142.6 - 211.3 Til 240m klar NV av Ramfluskjæret
487200 45	Bessaker - Folla Yttervågen N av Indre Skjervøy	64 17.7600 010 18.3238		3.8	Lanterne på stang	0.9	1 R 0.0 - 360.0 Rundtlysende.
487300 45	Bessaker - Folla Aunøyflu N av Bessaker	64 17.8738 010 19.0439	FI (2) W 5s	4.1	Lanterne på stang 9.0	1.936	1 W 0.0 - 360.0 Rundtlysende.

Fyrnr. Kartnr	Område Navn Beliggenhet	Posisjon	Karakter	Lys høyde [m]	Beskrivelse Høyde over grunnen [m]	Lysvidde R G W	Sektor - farge - retning - beskrivelse	
487500 45	Bessaker - Folla Hepsøya Øyas V side	64 19.5514 010 20.9520	Oc (2) WRG 8s	25.3	Lyktehus 3.0	5.2 5.2 6.6	1 G 347.6 - 11.4 2 W 11.4 - 14.4 3 R 14.4 - 16.4 4 G 16.4 - 19.2 5 W 19.2 - 22.8 6 R 22.8 - 62.9 7 G 62.9 - 69.2 8 W 69.2 - 72.1 9 R 72.1 - 153.4 10 G 153.4 - 183.3 11 W 183.3 - 189.2 12 R 189.2 - 193.5	Fra 205m V av Hålflesskjeret til 84m V av Drogsholmen lanterne Til 94m Ø av Drogsholmsteinen stang Til 107m V av Drogsholmsteinen stang Til 430m SØ av Aunøyflu lanterne Til 102m SØ av Aunøygrunnen stang Til godt klar Ramfluskjæret, og midt i sundåpninga mellom Flesan og Langdraget Til klar 9m grunne Langfallet og 556m NV av Flesan varde Til klar S av Sigrynnfallet 1m grunne Til klar V av Heilfalla og 405m V av Store Nadden Til 105m Ø av Kvalhausen lykt Til 85m V av Bølneiset Til innover Hamneholmen
487700 45	Bessaker - Folla Kvalhausen På østre holme	64 20.1790 010 20.9044	Iso WRG 6s	6.0	Lyktehus	3.6 3.6 4.8	1 G 175.9 - 203.0 2 W 203.0 - 206.5 3 R 206.5 - 237.3 4 G 237.3 - 4.7 5 W 4.7 - 10.6 6 R 10.6 - 27.8	Fra innpå Haraflesan til 143m SØ for Hestskjæret og 200m fra varden til 136m NV for Biskopflua båke (9m i hvit sektor v avBiskopen) til 198m S av Oksholmen og kloss S av Vedøyskjæret (NB! Opplevs mørk før grønn, samt oppdrettsanlegg midt i skille rød-grønn) til160m V av Mosterskjæret lanterne til150m Ø av Langskjærflua stang til innpå Langskjæret
487801 45	Bessaker - Folla Strand molo S På molohodet	64 19.2551 010 26.8072	FI G 3s	5.5	Lanterne på stang 57.2	0.9	1 G 0.0 - 360.0	Rundtlysende.
487802 45	Bessaker - Folla Strand, N molo På Molohodet	64 19.3066 010 26.8007	FI R 3s	6.5	Lanterne på stang 4.9	1.2	1 R 0.0 - 360.0	Rundtlysende.
487900 45	Ramsøysundet Ramsøysundet Sundets ø side	64 19.8237 010 26.9228	Oc WRG 6s	15.0	Lyktehus 3.0	3.7 3.7 4.8	1 G 33.7 - 51.5 2 W 51.5 - 54.0 3 R 54.0 - 147.4 4 G 147.4 - 167.7 5 W 167.7 - 171.4 6 R 171.4 - 206.6	Fra 62 m NV av Strandholmen til 400 m NV av Mosterskjæra lanterne Til 142m SØ om Finnmarkstøyten stang og klar 3 m grunnen Ø av Naustflua Til Ø av Sør-Skokkelløya og V av Nord-Skokkelløya Til 140 m Ø av Nord-Skokkelløya Til 120 m V av Bjørneset Til innpå Salthammaren
488102 45	Ramsøysundet Ramsøyodden Sundets v side	64 19.8768 010 26.5780	Q R	6.0	Lanterne på stang 7.0	1.2	1 R 0.0 - 360.0	Rundtlysende.
488200 45	Ramsøysundet Vingsand molo På molohodet	64 20.9780 010 27.5906	FI G 3s	5.4	LA/SC	0.4	1 G 0.0 - 360.0	Rundtlysende.
488301 45	Ramsøysundet Bjørneset Bjørneset	64 21.1333 010 26.6170	Iso G 2s	7.0	HIB på stang	2.2	1 G 0.0 - 360.0	Rundtlysende
488303 45	Vinganfjorden Vingholmen Vingholmen	64 21.8014 010 28.5141	Iso G 2s	7.0	Lanterne på stang	2.2	1 G 0.0 - 360.0	Rundtlysende
488400 45	Hopsfjorden Hopsfjord, N Hopsfjorden	64 20.9735 010 28.5749	FI (2) R 5s	2.0	Lysbøye	1.3	1 R 0.0 - 360.0	Rundtlysende
488401 45	Osen Hopsfjord, S Ø av Vingsand	64 20.9413 010 28.3337	FI (2) G 5s	2.0	Lysbøye	1.4	1 G 0.0 - 360.0	Rundtlysende

Fyrnr. Kartnr	Område Navn Beliggenhet	Posisjon	Karakter	Lys høyde [m]	Beskrivelse Høyde over grunnen [m]	Lysvidde R G W	Sektor - farge - retning - beskrivelse
488403 45	Hopsfjorden Hopsfjorden, NV Hopsfjorden	64 21.0340 010 28.2130	FI R 3s	2.0	Lysbøye	1.2	1 R 0.0 - 360.0 Rundtlysende
488404 45	Osen Hopsfjorden, V ØNØ av Vingsand	64 20.9730 010 28.2165	FI G 3s	2.0	Lysbøye	1.3	1 G 0.0 - 360.0 Rundtlysende
488500 45	Buholmråsa Setervågen På molohodet S	64 23.7184 010 28.6899	Oc WRG 6s	7.3	Lyktehus på stativ 6.3	2.8 2.8 3.8	1 G 355.3 - 6.9 Fra V av Easkjera til 274m V av Vingholmen 2 W 6.9 - 18.4 Til 71m SØ av Oksholmen lanterne 3 R 18.4 - 51.0 til klar av 3.5m V av Søre Raudøya og midt mellom Ballskjæret og Raudøyene 4 G 51.0 - 64.2 til 117m NV av Låven stang 5 W 64.2 - 67.0 Til 82m SØ av Singholmkråka stang 6 R 67.0 - 89.2 Til midt på Singholmen 7 G 89.2 - 108.2 Til N -pynten av Singholmen 8 R 108.2 - 116.9 Til innover Singsneset
488700 45	Buholmråsa Setervågen, N molo På molohodet	64 23.7264 010 28.7665	FI R 3s	7.0	Lanterne på stang 4.0	0.9	1 R 0.0 - 360.0 Rundtlysende.
488900 45	Buholmråsa Kjerringstaven Buholmråsa	64 24.0634 010 26.0054	FI G 3s	2.5	Lysbøye	4.1	1 G 0.0 - 360.0 Rundtlysende
489100 45	Buholmråsa Søre Raudøya, nedre SV av Buholmråsa	64 21.9878 010 24.3558	Iso WRG 2s	14.5	Lyktehus på underbygning 6.85	4.4 4.4 5.2	1 R 85.5 - 108.3 Fra innpå Haraflesan til klar NØ av Lemskolten og Djupafalla 2 G 108.3 - 114.2 til 68m NØ av Hestskjæret varde 3 W 114.2 - 122.8 til klar SV av Bardgrynna 8m og 282m NØ av Hestskjæret varde 4 R 122.8 - 131.3 til midt mellom Bardgrynna 8m og vestre Synnflesskolten 14m og 763m SV av Synnflesa stang 5 G 131.3 - 147.7 til klar V av Mefallbogen 9m 6 R 147.7 - 164.0 til klar Ø av Mefallbogen 3.2m 7 G 164.0 - 195.5 til klar Ø av Buholmfluen og kloss i Saksa lykt 8 W 195.5 - 200.2 til klar 323m SØ av Saksa lykt og rett klar av Nesvågflua 2m 9 R 200.2 - 230.3 til klar N-pynten av Nordre Raudøya(Lykta blir mørk for fartøy med lave broer) 10 G 230.3 - 252.7 til innpå land på Nordre Raudøya  Overrett med: 489200 Retning: 198.0 Beskrivelse: Leder mellom Saksa og Kjerringstaven
489200 45	Buholmråsa Søre Rødøy, øvre SV av Buholmråsa	64 21.8028 010 24.2165	Iso W 4s	21.1	Lanterne på stang 5.5	8.5	1 W 185.0 - 209.0  Overrett med: 489100 Retning: 198.0 Beskrivelse: Leder mellom Saksa og Kjerringstaven
489500 45	Buholmråsa Oksholmen nordre Rødøy	64 22.1260 010 27.3741	Q R	10.0	Lanterne på stang 4.5	1.9	1 R 0.0 - 360.0 Rundtlysende.
489600 45	Buholmråsa Saksa V av Buholmråsa	64 24.0161 010 25.6525	Oc (2) WRG 8s	7.6	Lyktehus på stativ 8.6	4.1 4.1 4.9	1 G 182.8 - 199.7 Fra inn på Buholmen til klar av 2m grunne Ø av Buholmen og klar Ø av Rasskiskjæret Ø stake 2 W 199.7 - 208.0 Til 146m NV av Ersboggan og V av Nesvågflua 3 R 208.0 - 299.1 Til 180m NØ av Låven stang og klar SV av Easkjera 4 G 299.1 - 311.5 Til 230m SV av Låven stang (oppleses mørk i overgang før hvit) 5 W 311.5 - 332.4 Til 196m NØ av Bukkammeren 6 R 332.4 - 23.5 Til 92m SØ av Famulus Ø stang og NV av Lamholmen 7 G 23.5 - 28.6 Til 109m NV av Biskopflua båke 8 W 28.6 - 31.1 Til 131m SØ av Store Nadden 9 R 31.1 - 39.7 Til V av Hestskjæret varde

Fyrnr. Kartnr	Område Navn Beliggenhet	Posisjon	Karakter	Lys høyde [m]	Beskrivelse Høyde over grunnen [m]	Lysvidde R G W	Sektor - farge - retning - beskrivelse
489700 45	Buholmråsa Buholmråsa På Sønnaolmen	64 24.1007 010 27.1800	Oc WRG 6s	38.0	FA/NA/FS 23.5	16.3 15.8 19.3	1 R 40.1 - 61.7 Fra klar V av 9m Biskopen og innpå Nadden til 470m NV av 3,3m Rauden 2 G 61.7 - 79.3 Til midt mellom 8m Bardgrunnen og 3,5m Djupafalla 3 R 79.3 - 146.6 Til 930m SV av 18,5m Sveaskallen 4 G 146.6 - 173.3 Til 900m Ø av Hundholskjæret og klar Ø av Raudskiiskjæret stake 5 W 173.3 - 178.4 Til 650m V av 15m Storskittilen 6 R 178.4 - 217.3 Til innpå Sneisholmen
489900 45	Folla Langrøa Langrøa	64 28.8655 010 30.3587	FI W 5s	10.5	Lyktehus på søyle 11.4	4.3	1 W 0.0 - 360.0 Rundtlysende.
500000 45	Folla Kya Midt på holmen	64 27.8533 010 12.7058	FI W 10s	29.0	FS/SC 22.5	10.0	1 W 0.0 - 360.0 Rundtlysende.
501001 45	Folla Rugholmflu Auksundsleia	64 26.5609 010 30.6942	Iso G 2s	8.4	Lanterne på stang 13.2	2.7	1 G 0.0 - 360.0 Rundtlysende.
501100 45	Folla Auksundet, V Auksundsleia	64 26.6355 010 31.1582	Q R	4.8	LA/SC 8.8	2.7	1 R 0.0 - 360.0 Rundtlysende. Overrett med: 501200 Retning: 76.9 Beskrivelse: Skjermeer klar N av 4m grunne vest av Rugholmflu
501200 45	Folla Auksundet, Ø Auksundsleia	64 26.6570 010 31.3751	Q R	5.3	LA/SC 9.8	2.7	1 R 0.0 - 360.0 Rundtlysende. Overrett med: 501100 Retning: 76.9 Beskrivelse: Skjermeer klar N av 4m grunne vest av Rugholmflu
501300 45	Folla Auksundet, S Auksundsleia	64 26.6341 010 31.3777	Q G	5.1	Lanterne på stang 7.5	1.407	1 G 0.0 - 360.0 Rundtlysende.
501400 45	Folla Oterskjæret Auksundsleia	64 26.7548 010 30.8638	Q W	10.0	Lanterne på stativ 7.2	3.8	1 W 0.0 - 360.0 Rundtlysende. Overrett med: 501500 Retning: 55.0 Beskrivelse: Leder mellom staker i Auksundleden
501500 45	Folla Leiskjæret Auksundsleia	64 27.0938 010 31.9862	Iso WRG 6s	8.2	Lyktehus på stativ 8.0	6.4 6.4 7.4	1 G 179.2 - 193.7 Fra klar Ø av 7,5m grunne SV av Øustflua til godt klar Ø av Glasøygrunnen 2 W 193.7 - 204.8 til klar NV av Medknausen og godt klar NV av Fauskskjæret stang 3 R 204.8 - 208.0 til NV av Fauskskjæret stang 4 G 208.0 - 225.2 til godt klar NV om Storhennebaken båke 5 W 225.2 - 233.7 til SØ om Storhennebaken 6 R 233.7 - 238.1 til NV av Litthennebaken 7 G 238.1 - 21.9 til godt klar NV av Nordre Rugholmtaren LA 8 W 21.9 - 30.5 til kloss Ø av Auksundet, Østre LA 9 R 30.5 - 48.3 til klar NV av Sáfalla og klar NV av Ersboggan 10 G 48.3 - 53.7 til klar N av 3m grunne og grønn stake V i Auksundleia 11 W 53.7 - 56.1 til kloss i rød stake i Auksundleia 12 R 56.1 - 71.1 til N om Storkolla varde Overrett med: 501400 Retning: 55.0 Beskrivelse: Leder mellom staker i Auksundleden

Fyrnr. Kartnr	Område Navn Beliggenhet	Posisjon	Karakter	Lys høyde [m]	Beskrivelse Høyde over grunnen [m]	Lysvidde R G W	Sektor - farge - retning - beskrivelse
501600 46	Folla Søre Rugholmtaren Flatangerleia	64 26.6035 010 32.1628	Q G	4.8	Lanterne på stang 7.9	1.407	1 G 0.0 - 360.0 Rundtlysende.
501601 46	Folla Småværet molo Småværet molo	64 26.2702 010 32.9938	FI G 3s	5.5	Lanterne på stang 3.7	0.4	1 G 0.0 - 360.0 Rundtlysende.
501700 45	Folla Nordre Rugholmtaren Flatangerleia	64 26.6330 010 31.9975	Q R	5.9	Lanterne på stang 11.5	1.066	1 R 0.0 - 360.0 Rundtlysende.
501800 46	Folla Søre Gåsskjæråen Flatangerleia	64 26.6315 010 32.7663	Q R	5.2	Lanterne på stang 9.8	1.066	1 R 0.0 - 360.0 Rundtlysende.
501900 46	Folla Nordre Risholmtaren Flatangerleia	64 26.5884 010 33.1578	Q G	4.0	Lanterne på stang 7.4	1.407	1 G 0.0 - 360.0 Rundtlysende.
503000 46	Folla Sauskjærflu Flatangerleia	64 26.5442 010 33.8257	Q R	4.0	Lanterne på stang 8.5	1.066	1 R 0.0 - 360.0 Rundtlysende.
503100 46	Folla Nordre Småværapynten Flatangerleia	64 26.5490 010 34.0658	Q G	4.0	Lanterne på stang 8.6	1.407	1 G 0.0 - 360.0 Rundtlysende.
503200 46	Folla Åknes Flatangerleia	64 26.5935 010 35.2250	Q G	7.9	Lanterne på stang 4.9	1.407	1 G 0.0 - 360.0 Rundtlysende.
504000 46	Folla Hasvågøy Øyas Ø side	64 27.0929 010 35.1931	Iso WRG 6s	19.5	Lyktehus 3.0	3.0 3.0 3.7	1 G 203.6 - 210.9 Fra Ø av Svartflesa til klar Ø av Svartflesa stang 2 W 210.9 - 218.2 Til klar NV av Kråka, klar V av grønn stake 3 R 218.2 - 233.1 Til NV av Smoskjæret LA 4 G 233.1 - 5.7 Til klar V av Åkneset 5 W 5.7 - 42.2 Til klar SØ av Sauskjæret 6 R 42.2 - 53.1 Til SØ pynten av Urdholmen
504510 46	Flatanger Smoskjæret Smoskjær	64 27.6711 010 37.2515	FI (2) W 5s	11.0	Lanterne på varde	3.0	1 H 0.0 - 360.0 Rundtlysende
505000 46	Folla Trollsteinodden Flatanger	64 28.0631 010 39.5958	Oc WRG 4s	21.5	Lyktehus 6.0	4.6 4.6 5.5	1 G 312.9 - 37.5 Fra inn mot Ångholmen til NV av Eldviktaren stang 2 R 37.5 - 73.8 Til klar S av Søre Jøssundbåen stang 3 G 73.8 - 100.1 Til klar N av Larstaren og Kiltaren 4 W 100.1 - 108.8 Til godt klar SØ av Storhennebaken varde 5 R 108.8 - 126.2 Til NØ av Storhennebaken varde 6 G 126.2 - 131.7 Til klar NØ Nordknausen 6m grunne og godt klar NØ av Storhennebaken varde 7 W 131.7 - 134.9 Til klar SV av Sørskåka 8 R 134.9 - 159.7 Til klar V av Svartoksen og Ø av Fauskan i Fauskråsa
505500 46	Folla Selsvikodden Flatangerleia	64 27.7644 010 41.3122	Iso WRG 4s	5.3	Lyktehus 3.1	3.0 3.0 3.6	1 R 57.2 - 71.3 Fra innpå Skrottenlandet til N av Eldviktaren stang NB! Diffus overgang grunnet vindussprosse 2 G 71.3 - 76.1 til godt klar N av Eldviktaren stang 3 W 76.1 - 90.1 Til kloss S av Søre Jøssundbåen stang og klar N av Smoskjæret NB! Diffus overgang grunnet vindussprosse 4 R 90.1 - 92.8 Til akkurat klar S av Ångholmen 5 G 92.8 - 188.5 Til Ø av Kvaløyseterbåen stang 6 W 188.5 - 189.6 Til V av Kvaløyseterbåen lanterne 7 R 189.6 - 195.6 Til innpå pynten ved Kvaløyseter

Fyrnr. Kartnr	Område Navn Beliggenhet	Posisjon	Karakter	Lys høyde [m]	Beskrivelse Høyde over grunnen [m]	Lysvidde R G W	Sektor - farge - retning - beskrivelse
506001 46	Folla Kvaløyseterbåen Flatangerleia	64 28.4622 010 41.6050		4.5	Lanterne på stang 7.8	0.88	1 G 0.0 - 360.0 Rundtlysende.
506002 46	Folla Brandøybåen Flatangerleia	64 28.6547 010 41.4022	Q R	4.7	Lanterne på stang 8.0	1.8	1 R 0.0 - 360.0 Rundtlysende.
506201 46	Flatanger Nilsøysnaget N av Kvaløyseteren	64 29.1259 010 40.2601	FI G 3s	5.0	HIB på stang 8.5	2.3	1 G 0.0 - 360.0 Rundtlysende
506203 46	Flatanger Krokholmen N av Kvaløyseteren	64 29.3421 010 39.7851	Iso G 2s	5.0	HIB på stang	2.6	1 G 0.0 - 360.0 Rundtlysende
506204 46	Flatanger Kvitholmgrunnen N av Kvaløyseteren	64 29.5664 010 40.1958	FI R 3s	5.5	Lanterne på stang	2.2	1 R 0.0 - 360.0 Rundtlysende
506301 46	Folla Hanøyskjær Flatangerleia	64 29.4749 010 40.6149	Q G	6.0	Lanterne på stang 9.1	2.3	1 G 0.0 - 360.0 Rundtlysende.
506401 46	Folla Gjertrudsflua Flatangerleia	64 29.4342 010 41.8423	Q G	6.8	Lanterne på stang 9.2	2.3	1 G 0.0 - 360.0 Rundtlysende.
506402 46	Flatanger Vestre Sandøybåen V av Kvernholmen	64 29.4473 010 42.6063	FI R 3s	5.0	Lanterne på stang	2.4	1 R 0.0 - 360.0 Rundtlysande
506403 46	Folla Monsskjæra, Ø Ø av Monsskjæra	64 29.3442 010 42.7027	FI G 3s	5.0	Lanterne på stang 9.5	2.4	1 G 0.0 - 360.0 Rundtlysande
506404 46	Sandøysundet Sandøya S på Sandøya	64 29.2140 010 43.6627	FI R 2s	5.5	Lanterne på stang	2.3	1 R 0.0 - 360.0 Rundtlysande
506405 46	Folda Løkholmen Flatangerleia	64 29.1360 010 43.8942	FI G 2s	5.5	Lanterne på stang	2.3	1 G 0.0 - 360.0 Rundtlysende
506700 46	Folla Gjeterøy SØ av Sandøya	64 29.0629 010 44.6773	Q W	4.2	Lanterne på stang 7.2	3.8	1 W 0.0 - 360.0 Rundtlysende.
506800 46	Folla Søre Mikkelskjær Flatangerleia	64 28.7490 010 45.1944	Q G	4.6	Lanterne på stang 5.5	1.407	1 G 0.0 - 360.0 Rundtlysende.
507001 46	Folla Trettholmrenna S Flatangerleia	64 29.2324 010 45.0086	Q G	5.4	Lanterne på stang 9.1	2.3	1 G 0.0 - 360.0 Rundtlysende
507002 46	Folla Trettholmrenna N Flatangerleia	64 29.2684 010 44.9977	Q R	5.0	Lanterne på stang 8.5	1.8	1 R 0.0 - 360.0 Rundtlysende

Fyrnr. Kartnr	Område Navn Beliggenhet	Posisjon	Karakter	Lys høyde [m]	Beskrivelse Høyde over grunnen [m]	Lysvidde R G W	Sektor - farge - retning - beskrivelse
507004 46	Folla Trettholman SØ Flatangerleia	64 29.3541 010 45.0334	Q R	4.4	Lanterne på stang 9.7	1.8	1 R 0.0 - 360.0 Rundtlysende
507201 46	Folla Falingsundholman Flatangerleia	64 29.6132 010 44.7293	Q G	6.4	Lanterne på stang 7.0	2.3	1 G 0.0 - 360.0 Rundtlysende.
507301 46	Folla Dragøygrunnen Flatangerleia	64 30.0779 010 44.8382	Q G	5.5	LA/SC 9.5	1.407	1 G 0.0 - 360.0 Rundtlysende.
507401 46	Folla Dunkelvågskjærgrunnen Flatangerleia	64 30.4912 010 45.0874	Q G	5.3	Lanterne på stativ 10.3	2.3	1 G 0.0 - 360.0 Rundtlysende.
508000 46	Folla Einвика Flatangerleia. På Store Hestholmen	64 30.6128 010 49.3146	Oc WRG 6s	11.3	Lyktehus 3.0	3.1 3.1 3.7	1 R 77.2 - 89.7 Fra N av slaggrunnen ved Leitet til innpå Einvika 2 G 89.7 - 97.8 Til klar Einhaugneset og 130m N av Bikkja 3 W 97.8 - 109.6 Til 92m SV av sørligste Holmsundholman 4 R 109.6 - 250.1 Til 44m S av Halsodden 5 G 250.1 - 251.2 Til 71m S av Halsodden 6 W 251.2 - 262.0 Til 69m N av Flatholmen 7 R 262.0 - 264.6 Til akkurat klar N av Flatholmen
508110 46	Folla Grøtnessundet Toppundet. På Kråktaren varde	64 30.1647 010 53.1985	FI (2) W 5s	6.5	LA/SC 7.5	1.936	1 W 0.0 - 360.0 Rundtlysende.
508201 46	Folla Toppundet, Ø Toppundets ø side	64 30.4665 010 53.2952	Q G	4.0	LA/SC 6.1	1.407	1 G 0.0 - 360.0 Rundtlysende.
508302 46	Folla Toppundet, V Toppundets v side	64 30.5101 010 53.2406	Q R	3.9	LA/SC 6.6	1.066	1 R 0.0 - 360.0 Rundtlysende.
508500 46	Folla Kvernøyråsa Flatanger. Kvernøya Ø side	64 32.1532 010 48.5377	Iso WRG 6s	11.0	Lyktehus 3.0	4.3 4.3 5.1	1 G 148.0 - 152.5 Fra innpå Ytre Lyngværet til 210m NNØ av Ytre Lyngværet 2 W 152.5 - 160.8 til 116m SSV av Ellingbalen 3 R 160.8 - 176.6 til klar V av snaget på Mefallholman og 320m Ø av Bukkbåan stang 4 G 176.6 - 215.2 til 184m SØ av Mefallholmskåka stang 5 W 215.2 - 217.3 Til 67m NV av Ausa varde 6 R 217.3 - 264.1 Til 94m N av Lamholmen 7 G 264.1 - 315.9 Til 56m SV av Lauvøynes 8 W 315.9 - 318.3 Til 79m Ø av Kvernøya(Halsodden) 9 R 318.3 - 325.4 Til innpå Kvernøya
508512 46	Knottenfjorden Litlegrunnen N av Lauvsnes	64 31.7018 010 54.2312	FI R 3s	4.5	Lanterne på stang 7.8	2.4	1 R 0.0 - 360.0 Rundtlysende
508601 46	Folla Eiansundet, S Eiansundets ø side	64 30.8146 010 54.3456	Q G	4.3	LA/SC 7.6	1.407	G 0.0 - 360.0
508710 46	Folla Eiansundet bru Eiansundet	64 30.8569 010 54.3086	Iso W 2s	15.0	Lanterne på bro	2.4	1 W 0.0 - 360.0 Rundtlysende.

Fyrnr. Kartnr	Område Navn Beliggenhet	Posisjon	Karakter	Lys høyde [m]	Beskrivelse Høyde over grunnen [m]	Lysvidde R G W	Sektor - farge - retning - beskrivelse
509000 46	Folla Føya Føøy V side. Mursteinfjorden	64 33.3200 010 53.2645	Iso WRG 6s	8.7	Lyktehus på underbygning 6.0	3.0	1 G 74.6 - 86.1 Fra 30m N av Ausa varde til klar N av Mefallholman og 121m N av
						3.0	2 W 86.1 - 89.0 Juldagbåen stang
						3.7	3 R 89.0 - 90.7 til 185m S av Krubben
							4 G 90.7 - 165.7 til 80m S av Krubben
							5 W 165.7 - 180.6 til 90m Ø av Lindøya
							6 R 180.6 - 185.8 til 280m V av Asholmbåen stang til innpå land på Føya
509100 46	Folla Ellingråsa Bjørøya V kant	64 34.4726 010 48.0492	Oc (2) WRG 8s	20.5	Lyktehus på underbygning 5.7	6.1	1 G 61.9 - 85.9 Fra innpå Ytre Lyngværet til klar N av Littaren og 1030m N av
						6.1	2 W 85.9 - 96.3 Villaoksen
						7.0	3 R 96.3 - 125.6 Til klar S av Ellingfallet Til innpå Ellingen
509300 46	Folla Jensøyholmen Ellingråsa	64 34.9820 010 49.7746	Oc (3) WRG 12s	12.6	Lyktehus 3.0	3.0	1 G 250.9 - 261.7 Fra klar S av Soløya til 70 m S av Skjevillen lykt
						3.0	2 W 261.7 - 263.8 Til 63m N av Asholman
						3.6	3 R 263.8 - 276.0 Til 179m N av Lindøygalten stang
							4 G 276.0 - 63.7 Til 256m NV av nordligste Havsholmen
							5 W 63.7 - 68.1 Til 190m N av Lyngværoksen
							6 R 68.1 - 77.0 Til innpå Ellingholmen
509500 46	Flatanger Rekkøyråsa På ytre Rekkøya	64 36.4990 010 51.6245	Oc (3) WRG 12s	15.0	Lyktehus 3.0	6.0	1 G 356.5 - 4.4 Fra inn mot Inner-Rekkøya til 133m V av Lindøybåen stang
						6.0	2 W 4.4 - 12.4 til 106m Ø om Soløyholmen
						7.0	3 R 12.4 - 106.0 til 125m NNØ av Skåkbalen
							4 G 106.0 - 109.4 til 210m NNØ av Skåkbalen
							5 W 109.4 - 165.8 Til klar V av Sørskåka
							6 R 165.8 - 172.7 Til V av Bondfallet 5.5m
							7 G 172.7 - 220.4 Til 355 SØ av Oksfoten
							8 W 220.4 - 236.5 Til 384m NV for Stokkgrunnen stang
							9 R 236.5 - 241.1 Til klar N av Revillen
509700 46	Folla Skjevillen Flakkets SØ kant	64 35.2957 010 54.0880	Oc (2) WRG 8s	5.2	Lyktehus på stativ 6.7	2.9	1 G 242.3 - 250.9 Fra 44m S av Fugløya S stang til 87m S om Kalvøystøyten stang
						2.9	2 W 250.9 - 258.7 Til 84m N av Leirvikbåen stang
						3.5	3 R 258.7 - 352.9 Til klar Ø av Abervikodden og V av Mursteinodden
							4 G 352.9 - 13.1 Til 111m V av Føya
							5 W 13.1 - 15.7 Til 79m ØSØ av Steinsøya
							6 R 15.7 - 41.1 Til 109m V av Asholmbåen stang
							7 G 41.1 - 78.8 Til 23m N av Bjørøya
							8 W 78.8 - 80.5 til 111m S av Soløya
							9 R 80.5 - 93.8 Til 63m N av Soløyholmen
							10 G 93.8 - 114.8 Til klar SV av Spekskjæra SV av Skingen
509900 46	Folla Vordsundet På Leiholmen	64 36.3283 010 57.2636	Iso WRG 6s	8.0	Lyktehus 3.0	4.3	1 G 199.5 - 213.1 Fra V av Stokkgrunnen til 353m SØ av Stokkgrunnen stang
						4.3	2 W 213.1 - 222.4 Til 315m NV av Måholmen
						5.1	3 R 222.4 - 228.0 Til 97m NV om Vordtaren stang
							4 G 228.0 - 25.2 Til 35m V av Hamnavikodden
							5 W 25.2 - 29.1 Til 82m Ø av Kvitholmfaket stang
							6 R 29.1 - 50.3 Til inn på Fugløya og 186m NV av Kalvøystøyten stang
510500 47	Folla Flotra Øyas S pynt	64 40.2418 011 3.4314	FI WRG 5s	16.5	Lyktehus på underbygning 6.0	8.0	1 G 197.4 - 218.4 Fra innover Steinan til klar SØ av 6m grunne Auststeinodden
						8.0	2 W 218.4 - 253.6 Til klar N av Nordøya
						9.0	3 R 253.6 - 308.6 Til klar NØ av Stamneset
							4 G 308.6 - 22.1 Til klar V av Faksene
							5 W 22.1 - 36.5 Til klar SØ av Stokkgrunnen
							6 R 36.5 - 43.4 Til klar NV av Stokkgrunnen
							7 G 43.4 - 60.7 Til klar NV av Geitabaren. MERK. Sprosse i overgangen Grønn til hvit. Usikker overgang
							8 W 60.7 - 69.8 Til klar S av Oksfoten og Oksfotskallen.
							9 R 69.8 - 122.9 Til klar SV av Beinrefallet.
							10 G 122.9 - 129.9 Til innpå Knubbåtholmen søre

Fyrnr. Kartnr	Område Navn Beliggenhet	Posisjon	Karakter	Lys høyde [m]	Beskrivelse Høyde over grunnen [m]	Lysvidde R G W	Sektor - farge - retning - beskrivelse
511000 46	Namsen Knappholman På S holme	64 36.4779 011 1.4499	Oc (2) WRG 8s	11.0	Lyktehus 3.0	5.4 5.4 6.2	1 G 329.0 - 341.0 Fra innpå Otterøya til 61m V av Trollsteinen 2 W 341.0 - 21.9 Til midt innpå Innvordabukta 3 R 21.9 - 96.4 Til 103m N av Vordtaren stang 4 G 96.4 - 105.9 Til klar NØ av Svarttaren og 178m NØ av Sveinskjæret 5 W 105.9 - 122.3 Til klar S av Skaltaren og klar SV av Sørrhunden 6 R 122.3 - 164.2 Til 317m V av Stokkgrunnen stang 7 G 164.2 - 172.5 Til 305m Ø av Stokkgrunnen stang 8 W 172.5 - 181.5 Til godt klar V av Faksene 9 R 181.5 - 190.0 Til innpå Otterøya
511500 47	Namsen Sørnamsen På Finsneset	64 34.1175 011 5.3149	Iso WRG 6s	5.8	Lyktehus 3.0	5.7 5.7 6.7	1 G 131.7 - 133.4 Fra innover Aurstøgrunnen til klar Ø av Kårbringskjæret 2 W 133.4 - 139.3 Til klar SV av Trollsteinen 3 R 139.3 - 223.2 Til SØ av Myanvikneset 4 G 223.2 - 230.0 Til klar NV av holme N av Altøya 5 R 230.0 - 256.8 Til klar S av Altøya 6 G 256.8 - 326.4 Til SV av Otterøya (S av Kjevika) 7 W 326.4 - 338.1 Til klar NØ av Kalvikskjæret 8 R 338.1 - 340.5 Til innpå i Ytterholmen
512000 47	Namsen Broemsneset Namsen	64 28.8527 011 18.6406	Oc WRG 6s	8.5	Lyktehus 3.0	5.3 5.3 6.2	1 G 282.4 - 285.8 Fra klar SV av Hoøgyskjær til godt klar S av Andnesgrunnen stake 2 W 285.8 - 292.8 Til klar N av Yttergåsøya 3 R 292.8 - 314.3 Til kloss SV av Gåsøygrunnen 5,5m og klar SV av Yttergåsøya 4 G 314.3 - 315.9 Til klar SV av Yttergåsøya 5 W 315.9 - 321.7 Til klar 7,6m grunne og NØ av Bjørnholmen 6 R 321.7 - 349.1 Til klar Ø av Sundsøygrunnen stang 7 G 349.1 - 1.7 Til klar V av Sundsøygrunnen stang 8 R 1.7 - 44.1 Til klar NVav Sundsøya og klar SØ av Langneset S stang 9 G 44.1 - 114.9 Til klar Ømskaget og godt klar NØ av Hoddøygrunnen stang 10 W 114.9 - 120.9 Til godt klar SV av Hammesgrunnen stang 11 R 120.9 - 121.4 Til innover Broemsneset
512200 47	Namsen Bangsund Brannøy N pynt	64 25.0060 011 20.8137	Iso WRG 6s	7.0	Lyktehus på underbygning 5.0	3.8 3.8 4.6	1 G 39.7 - 180.9 Fra V av Kjøya til klar Ø av Skjerpøya 2 W 180.9 - 183.4 Til klar V av Skjerpøyskjæra 3 R 183.4 - 187.9 Til klar Ø av Skjerpøyskjæra og klar V av Innergåsøya 4 G 187.9 - 195.6 Til klar Ø av Styrmannskjæret 5 W 195.6 - 197.8 Til klar V av Alvholmen 6 R 197.8 - 216.7 Til SØ av Kvarvøya 7 G 216.7 - 303.5 Til kloss N av Kubbåtøya
512300 47	Namsen Spillum havn, øvre Spillum	64 27.3332 011 30.9292	Fast R lys	8.0	Lanterne på stang 6.5	1.0	1 R 0.0 - 360.0 Rundtlysende  Overrett med: 512301 Retning: 63.2 Beskrivelse: Leder inn til kai Spillum
512301 47	Namsen Spillum havn, nedre Spillum	64 27.2993 011 30.7734	Iso R 2s	5.0	Lanterne på stang 3.5	0.9	1 R 0.0 - 360.0 Rundtlysende  Overrett med: 512300 Retning: 63.2 Beskrivelse: Leder inn til kai Spillum
512400 47	Spillum havn Digerneset Namsfjorden	64 26.8989 011 29.8687	Oc (2) WRG 8s	7.0	Lyktehus 4.0	2.9 2.9 3.6	1 G 54.0 - 78.0 Fra innpå land i Storvika til klar N av Fangneset 2 R 78.0 - 82.9 Til klar S av Selsnesgrunnen 3 G 82.9 - 89.8 Til klar N av Selsnesgrunnen 4 W 89.8 - 97.8 Til S av Kvitingen 5 R 97.8 - 175.7 Til klar V av 3m grunnen i elveosen 6 G 175.7 - 261.1 Til innpå land ved Spillum

Fyrnr. Kartnr	Område Navn Beliggenhet	Posisjon	Karakter	Lys høyde [m]	Beskrivelse Høyde over grunnen [m]	Lysvidde R G W	Sektor - farge - retning - beskrivelse
512500 47	Namsen Lokkaren På Djupvikodden	64 29.1151 011 25.3938	Iso WRG 6s	5.0	Lyktehus 3.0	3.0 3.0 3.7	1 G 197.2 - 197.3 Fra inn på land i bukta til klar Ø av neset S av bru NB! veldig smal grønn sektor før mørk i takstolpe 2 W 197.3 - 201.9 Til klar NV av brukar og klar NV av Lokkarskjæret lanterne 3 R 201.9 - 351.1 Til klar V av Gullholmen 4 G 351.1 - 354.0 Tilklar V av Mærraneset og godt klar V av Gullholmen 5 W 354.0 - 12.3 Til klar Ø av Kvitinggrunnen 1.4m og Ø av Kvitingen 6 R 12.3 - 14.9 Til kloss i Kvitinggrunnen stake
512511 47	Namsen Lokkarskjæret Lokkaren	64 29.6075 011 25.9912	Q G	4.0	Lanterne på stang 5.05	3.2	1 G 0.0 - 360.0 Rundtlysende
5125AP 47	Namsen	64 30.4248 011 26.5829	Fast R lys				R 0.0 - 360.0
513000 47	Namsen Levra Lokkaren	64 31.5631 011 28.1854	Oc (2) WRG 8s	7.0	Lyktehus på stativ 6.0	3.7 3.7 4.4	1 G 10.3 - 30.0 Fra innpå Gåsneset til klar V av austre brukaret 2 W 30.0 - 32.6 Til klar av landet SV av brua 3 R 32.6 - 121.8 Til SV av Kråka lanterne (Merk: Kloss i land) 4 G 121.8 - 122.8 Til klar NØ av Kråka lanterne 5 W 122.8 - 124.4 Til godt klar NØ av Kråka lanterne 6 R 124.4 - 128.6 Til klar SV av Høya 7 G 128.6 - 150.3 Til klar NØ av Beisvågstrandneset 8 W 150.3 - 155.2 Til klar V av Mefjordskjæret stang 9 R 155.2 - 170.2 Til klar Ø av Mefjordskjæret stang 10 G 170.2 - 229.2 Til klar SØ av Storøya 11 R 229.2 - 255.4 Til klar SØ av Gauhaugrunnen 12 G 255.4 - 274.5 Til klar S av 6m slaggrunne på Strandholmen 13 R 274.5 - 277.3 Til innpå slaggrunnen på Risøya
513010 47	Namsen Kråka Sør for Elvalandet	64 32.9872 011 22.9405	Q R	5.3	Lanterne på stang 5.5	3.0	1 R 0.0 - 360.0 Rundtlysende
513020 47	Lauvøyfjorden Lyngholmskjæret Nord av Lyngholmen	64 34.9251 011 19.4695	FI W 3s	5.0	Lanterne på stang 7.8	2.83	1 W 0.0 - 360.0 Rundtlysande
513201 47	Namsos Hellsøybåen N av Hellsøya	64 34.5369 011 29.5633	FI G 2s	5.0	HIB på stang 10.5	1.7	1 G 0.0 - 360.0 Rundtlysende
513202 47	Namsos Rundholmen Blikkengfjorden	64 33.6292 011 31.7633	FI R 2s	5.0	HIB på stang 7.5	1.7	1 R 0.0 - 360.0 Rundtlysende
513203 47	Namsos Tennholmstaren Blikkengfjorden	64 33.6634 011 32.4309	FI G 2s	3.2	HIB på stang 8.5	1.7	1 G 0.0 - 360.0 Rundtlysende
513204 47	Namsos Årbusteinen ÅrbuStraumen	64 35.5062 011 27.6870	FI R 3s	5.0	HIB på stang 8.1	1.4	1 R 0.0 - 360.0 Rundtlysende
513205 47	Namsos Jektvikstraumen Jektvikstraumen	64 35.2181 011 36.2210	FI G 3s	5.0	HIB på stang 7.3	1.7	1 G 0.0 - 360.0 Rundtlysende
513206 47	Namsos Nordsundsnaget SV av Nordsundbrua	64 36.5095 011 25.6937	FI R 2s	4.5	HIB på stang 10.8	1.9	1 R 0.0 - 360.0 Rundtlysende

Fyrnr. Kartnr	Område Navn Beliggenhet	Posisjon	Karakter	Lys høyde [m]	Beskrivelse Høyde over grunnen [m]	Lysvidde R G W	Sektor - farge - retning - beskrivelse
5133P 47	Namsen Namsenfjorden	64 34.1394 011 36.9408	Fast R lys				R 0.0 - 360.0
5134AP 47	Namsen Nordsundet	64 36.6255 011 25.6066	Fast R lys				R 0.0 - 360.0
513501 47	Lauvøyfjorden Levra Øst av Lauvøya	64 33.6511 011 20.6206	Iso G 2s	6.5	HIB på stang 8.5		1 G 0.0 - 360.0 Rundtlysande
513502 47	Elvalandet Lauvøya Ø Lauvøya SØ pynt	64 33.7404 011 19.9228	FI R 3s	5.0	Lanterne på stang 10.0		1 R 0.0 - 360.0 Rundtlysande
513503 47	Elvalandet Lauvøya V Lauvøya SV pynt	64 33.7402 011 19.3478	FI G 5s	5.0	Lanterne på stang 5.7		1 G 0.0 - 360.0 Rundtlysande
513504 47	Lauvøyfjorden Setervikodden Setervikodden	64 37.0591 011 14.7268	FI R 3s	6.0	HIB på stang 9.5		1 R 0.0 - 360.0 Rundtlysande
513505 47	Lauvøyfjorden Holviktaen Vest av Valholmen	64 36.1452 011 17.6094	FI (2) G 5s	6.5	HIB på stang 10.0		1 G 0.0 - 360.0 Rundtlysande
513520 47	Namsen Storvikgrunnen Seierstadfjorden	64 37.0414 011 20.9770	Q R	4.0	Lanterne på stang 8.1		1 R 0.0 - 360.0 Rundtlysande
513600 47	Namsen Ølhammeren Seierstadfjorden	64 38.3195 011 21.5227	Q G	11.1	Lanterne på stang 4.5		1 G 0.0 - 360.0 Rundtlysande.
514000 47	Namsen Jevika På Varpodden	64 37.8610 011 8.6837	Iso WRG 6s	10.0	Lyktehus 3.0		1 G 152.0 - 155.0 Fra inn mot Stikkelhallaren til klar Ø av Stikkelhallaren 2 W 155.0 - 166.8 Til klar V av Gauvan stang 3 R 166.8 - 184.4 Til klar V av Svartrevillen og klar V av Stonga 4 G 184.4 - 276.1 Til klar S av Storholmen 5 W 276.1 - 282.0 Til klar N av Bardøya 6 R 282.0 - 285.4 Til innpå Bardøya
514101 47	Namsen Finnangerskjæret Rausunda, nordøst om Otterøya	64 37.3540 011 9.7727	Q G	3.4	Lanterne på stang 8.1		1 G 0.0 - 360.0 Rundtlysande
514102 47	Namsen Notneset Rausunda, nordøst på Otterøya	64 37.3466 011 9.2603	Q R	4.7	Lanterne på stang 7.1		1 R 0.0 - 360.0 Rundtlysande

Fyrnr. Kartnr	Område Navn Beliggenhet	Posisjon	Karakter	Lys høyde [m]	Beskrivelse Høyde over grunnen [m]	Lysvidde R G W	Sektor - farge - retning - beskrivelse	
515000 47	Folda Rypneset N Gyltfjorden	64 42.7034 011 24.3647	Oc (2) WRG 8s	12.0	Lyktehus 3.5	6.3 6.3 7.7	1 G 6.3 - 17.9 2 W 17.9 - 18.9 3 R 18.9 - 52.2 4 G 52.2 - 76.8 5 W 76.8 - 93.1 6 R 93.1 - 186.2 7 G 186.2 - 201.5 8 W 201.5 - 208.6 9 R 208.6 - 211.5  10 G 211.5 - 214.8 11 W 214.8 - 230.4 12 R 230.4 - 245.2	Fra innpå Varpvika til klar V av Galtneset Til innpå landet ved Seierstad Til 173m NV av Litgrunnen stang i Fosnesvågen Til godt klar N av Nordøya Til klar S av Synstholmen og 430m S av Abelværholmen lanterne Til akkurat klar V av Fallråskjæra Til klar Ø av Fiatholmen og godt klar V av Øksninga Til klar V av Mefallstaren og 210m NV av Vestre Mefallstaren stang Til 114m NV av Austre Mefallstaren stang og 120m SØ av Vestre Mefallstaren stang Til godt klar SØ av Austre Mefallstaren Til klar NV av Kvalholmen Til innpå land i Kvernvika
515400 48	Follafjorden Kvalholmen Kvalholmen	64 45.0125 011 31.3880	Iso WRG 6s	15.4	Lyktehus 3.0	6.3 6.3 7.7	1 G 48.1 - 55.9 2 W 55.9 - 78.6 3 R 78.6 - 93.5 4 G 93.5 - 114.1 5 R 114.1 - 135.7 6 G 135.7 - 195.1 7 W 195.1 - 199.8 8 R 199.8 - 202.6 9 G 202.6 - 212.4 10 W 212.4 - 225.7 11 R 225.7 - 233.6	Fra innpå land i Leirvika til klar NV av Rypneset Til klar S av Langholmen Til klar S av Fallråflua Til klar S Håskjæret og klar SV av Mefallstaren 4,5 m grunne Til klar NØ av Mefallstaren N stang Til klar Ø av Stortaren 10m og 269m Ø av Astridholmflaket stang til klar NV av 10m Kjeøytaren til klar NV av Kjeøya og 230m NV av Kjeøya lykt til 113m SØ av Krøpla lanterne Til klar NVFAksodden og 222m NV av Lundfaksen stang Til innpå land S av Faksodden
516000 48	Follafjorden Torlandssundet Sundets V side	64 46.8663 011 26.7968	Oc (3) WRG 12s	4.5	Lyktehus 3.5	2.5 2.5 3.4	1 G 230.7 - 246.1 2 W 246.1 - 255.6 3 R 255.6 - 21.6 4 G 21.6 - 29.2 5 W 29.2 - 32.4 6 R 32.4 - 39.6	Fra innpå land ved Hestvikhaugen til 80m S av Hestvikflaket stang Til klar N av Torlandsøya Til klar NV av Håskjæret Til klar NV av Fallråflua og klar NV av Fallråskjæra Til klar Ø av neset på Hamlandsvika Til innpå land ved Torland
516500 48	Follafjorden Kjeøya Øyas V side	64 48.3605 011 34.9803	Oc (2) WRG 8s	8.5	Lyktehus på underbygning 6.0	4.9 4.9 5.7	1 G 291.8 - 294.1 2 W 294.1 - 43.1 3 R 43.1 - 45.7 4 G 45.7 - 48.9 5 W 48.9 - 71.3 6 R 71.3 - 211.9 7 G 211.9 - 218.9 8 W 218.9 - 223.4 9 R 223.4 - 226.6	Fra innpå Kippolman til klar S av Kippolman Til klar SØ av Austre Mefallstaren stang Til mellom Austre Mefallstaren stang og Vestre Mefallstaren stang Til klar NV av Austre og Vestre Mefallstaren stang Til klar S av Øksninga. MERK 10m grunne i sektoren Til Ø av Hoflesodden Til klar SØ av Kråkvikpynten Til NV av Falskardnesodden og innpå Porsvika Til innpå Falskardnesodden
516602 48	Foldenfjorden Krøpla Øst for Kjeøya	64 48.4770 011 36.3747	Q R	5.0	Lanterne på stang 7.5	2.6	1 R 0.0 - 360.0	Rundtlysende.
516701 48	Foldenfjorden Buøy, V Vest av Buøy	64 48.7087 011 35.7552	Q G	5.7	LA/SC 5.8	0.9	1 G 0.0 - 360.0	Rundtlysende.
517000 48	Follafjorden Galtnesskjæret Oppløyfjorden	64 47.4688 011 44.0247	Iso WRG 6s	4.0	Lyktehus på stativ 5.5	5.0 5.0 5.9	1 G 259.1 - 274.0 2 W 274.0 - 276.7 3 R 276.7 - 278.3 4 G 278.3 - 339.3 5 W 339.3 - 352.0 6 R 352.0 - 60.6 7 G 60.6 - 73.1 8 W 73.1 - 85.0 9 R 85.0 - 129.8 10 G 129.8 - 183.1	Fra innpå land ved Lautvika til klar S av Storbrandsøya Til klar N av Hjelmøya Til innpå Hjelmøya og klar N av Litlbrandsøya Til klar V av Storvikskjæret og 86m V av Storvikskjæret stang Til Ø av landet ved Kjerkesteinen Til NV av Digernesodden Til klar N Faksodden og 144m NNV av Lundfaksen stang Til akkurat klar S av Kippolman 12m grunne Til klar SV av Guroneset Til akkurat klar V av Kobbvikodden
517500 48	Foldenfjorden Storbrandsøya Oppløyfjorden. Øyas s side	64 47.4336 011 46.5081	Q R	13.3	Lanterne på stang 4.8	1.066	R 0.0 - 360.0	

Fyrnr. Kartnr	Område Navn Beliggenhet	Posisjon	Karakter	Lys høyde [m]	Beskrivelse Høyde over grunnen [m]	Lysvidde R G W	Sektor - farge - retning - beskrivelse
518002 48	Foldafjorden Bursvikodden Salsbruket	64 47.8417 011 49.4705	Q R	5.0	Lanterne på stang	0.8	1 R 0.0 - 360.0 Rundtlysende
519000 48	Foldenfjorden, Indre Folla Bjørnhammeren Indre Folla	64 51.2866 011 39.7882	Q G	17.0	Lanterne på stang 4.5	1.407	1 G 0.0 - 360.0 Rundtlysende.
519100 48	Foldenfjorden, Indre Folla Korsneset Kolvereidvågen	64 51.8372 011 39.5277	Q R	5.2	Lanterne på stang 7.1	1.066	1 R 0.0 - 360.0 Rundtlysende.
519200 48	Foldenfjorden, Indre Folla Kvalbakkskjæret Indre Folla	64 52.3374 011 41.2546	Q G	8.2	Lanterne på stang. 10.4	1.407	G 0.0 - 360.0
519400 133	Follafjorden Skaftenes Indre Folla	64 56.7959 012 0.5834	Oc (2) WRG 8s	8.5	Lyktehus 3.5	4.7 4.7 5.5	1 G 227.4 - 242.0 Fra innpå Leirbogen til klar S av Skjølstadlandet 2 W 242.0 - 245.5 Til klar N av Ånnvikhammeren. MERK 12 m grunne i sektoren 3 R 245.5 - 318.6 Til klar Ø av Skogholmen 4 G 318.6 - 61.9 Til klar N av Skjoldenova 5 W 61.9 - 63.5 Til klar S av Nordkrekling lanterne. MERK, Sprosse i overgangen hvit - rødt gir redusert lys i overgangen 6 R 63.5 - 78.4 Til innover Skafteneset
519600 133	Foldenfjorden Kvitnesodden Indre Folla	64 57.8171 012 9.2428		6.0	Lanterne på stang 5.6	1.407	1 G 0.0 - 360.0 Rundtlysende.
520000 133	Foldenfjorden, Indre Folla Sundholmen Ø av Foldereid	64 57.0400 012 11.3742		6.5	Lanterne på stang 4.3	1.066	1 R 0.0 - 360.0 Rundtlysende.
520001 133	Foldereidsund Foldereidsund, 1	64 57.3079 012 11.1349	Fast G lys				G 0.0 - 360.0
520002 133	Foldereidsund Foldereidsund, 2	64 57.3057 012 11.1388	Fast G lys				G 0.0 - 360.0
520100 133	Follafjorden, Indre Folla Bergsodden Ø av Foldereid	64 56.6623 012 11.6692	Iso WRG 6s	5.7	Lyktehus 3.0	3.0 3.0 3.7	1 G 158.5 - 278.3 Fra V av Sundholmen lanterne til klar SSV av Lauvøya 2 W 278.3 - 280.0 Til klar N av Fesundodden 3 R 280.0 - 331.2 Til innpå land i Bogan
520400 48	Foldenfjorden, Indre Folla Ørnholmen Indre Folla	64 52.6744 011 42.1641	Q R	5.8	Lanterne på stang 4.3	1.066	R 0.0 - 360.0
521000 133	Foldenfjorden, Indre Folla Nordkrekling Sandvikodden	64 55.1331 011 52.2313	Q R	5.3	LA/SC 4.3	1.1	1 R 0.0 - 360.0 Rundtlysende.
522511 133	Follafjorden Østre Skjølstad Indre Folla	64 58.0247 012 5.8718	Q R	4.0	Lanterne på stang	2.0	1 R 0.0 - 360.0 Rundtlysende
523011 47	Foldenfjorden Abelværholmen S om Abelvær	64 43.2623 011 9.7444	FI G 3s	9.9	Lanterne på stativ 13.6	3.0	1 G 0.0 - 360.0 Rundtlysende

Fyrnr. Kartnr	Område Navn Beliggenhet	Posisjon	Karakter	Lys høyde [m]	Beskrivelse Høyde over grunnen [m]	Lysvidde R G W	Sektor - farge - retning - beskrivelse
523012 47	Abelvær Fremstholmen Fremstholmen V av Abelvær	64 43.3572 011 9.3993	Iso R 2s	6.0	LA/IB/SC 7.0	2.1	
524000 47	Foldenfjorden Abelvær Kalvøy SV side	64 43.4217 011 9.8810	Oc (3) WRG 12s	10.0	Lyktehus 3.0	5.2 5.2 6.1	1 G 355.8 - 20.2 Fra innover Foldagrunnen til V for Tårnfalla og 378m VNV av Gauvan stang 2 W 20.2 - 38.1 Til godt klar Ø av Flotra lykt. MERK sprosse i sektorskifte Grønn og Hvit 3 R 38.1 - 58.5 til S om Skarvholmen og godt klar N av Storslua 2m grunne
524002 47	Foldenfjorden Krokøy, Ø Abelvær	64 43.5927 011 9.9002	Q R	7.8	LA/SC 7.2	2.7	R 0.0 - 360.0
524003 47	Kalvøya Kalvøya Abelvær	64 43.7608 011 10.3742	Q G	7.7	LA/SC 6.0	1.2	G 0.0 - 360.0
524011 48	Foldenfjorden Brennholmen, SV Abelvær	64 44.2803 011 10.9419	Fast G lys	5.5	HIB på stang 9.7	1.24	1 G 0.0 - 360.0 Rundtlysende
524012 48	Foldenfjorden Litlkalvøya, NØ Abelvær	64 44.2338 011 11.2390	Q R	5.9	HIB på stang 9.1	1.4	1 R 0.0 - 360.0 Rundtlysende
524017 48	Foldenfjorden Ankerskjæret, S Abelværsundet	64 44.3436 011 10.8336	Q G	3.6	Lanterne på stang 9.2	3.4	1 G 0.0 - 360.0 Rundtlysende
524018 48	Foldenfjorden Abelværet, Ø Abelværsundet	64 44.3784 011 10.8057	Q R	3.8	Lanterne på stang 9.0	3.4	1 R 0.0 - 360.0 Rundtlysende
524019 48	Foldenfjorden Taterhodet Abelvær	64 44.4340 011 10.8957	Iso G 2s	7.0	HIB på stang	2.7	1 G 0.0 - 360.0 Rundtlysande
524100 48	Foldenfjorden Oterholmsund Storøya V side	64 44.5575 011 6.6359	Iso WRG 6s	10.5	Lyktehus 3.1	4.7 4.7 5.6	1 R 333.4 - 357.8 Fra V av Synstholmen til såvidt Ø av Foldtaren og klar V av Ramstaddflua 2 G 357.8 - 2.6 Til klar V av Foldtaren 3 W 2.6 - 6.0 Til klar Ø av Auststeinodden 6m grunne og Ø av Kvitingbåen 4 R 6.0 - 27.7 Til klar NV av Kvitingan og klar V av Storslua 5 G 27.7 - 118.2 Til klar N av Oterholmen 6 W 118.2 - 121.4 Til klar SV av Stabben 5m grunne og 191m SV av Stabben stang 7 R 121.4 - 137.2 Til klar SV av Prestøy-Stortaren 8 G 137.2 - 154.5 Til klar Prestøy-Stortaren 5,5m grunne 9 W 154.5 - 157.2 Til klar NØ av Prestøy-Stortaren 5,5m og V av Nordfestaren 10 R 157.2 - 168.1 Til inn mot Svartflesa
524502 48	Arnøyfjorden Geiteryggen Ø av Tvibergøy	64 45.0441 011 10.5184	Q R	4.6	Lanterne på stang 10.2	1.8	1 R 0.0 - 360.0 Rundtlysende
525000 48	Arnøyfjorden Ormtunga Arnøyfjorden	64 45.1961 011 10.4546	Oc WRG 6s	4.8	Lyktehus på stativ 6.3	4.0 4.0 5.2	1 G 244.4 - 249.9 Fra N av Svartskjæret til S av 3,8m grunne S av Svartskjæret 2 W 249.9 - 261.5 Til S av Steinstaren stang 3 R 261.5 - 348.1 Til midt i innseilingen til Abelvær 4 G 348.1 - 84.1 Til klar N av Spygrunnsfallet og Eitrataren 5 W 84.1 - 86.3 Til klar S av Stabben stang 6 R 86.3 - 106.1 Til klar N av Prestøy-Stortaran og Baltaren 7 G 106.1 - 133.4 Til klar SV av Sørslua stang.

Fyrnr. Kartnr	Område Navn Beliggenhet	Posisjon	Karakter	Lys høyde [m]	Beskrivelse Høyde over grunnen [m]	Lysvidde R G W	Sektor - farge - retning - beskrivelse
525011 48	Arnøyfjorden Tikholtaren N for Tviberg	64 45.3974 011 9.4444	Q G	8.1	Lanterne på stativ 12.0	2.8	1 G 0.0 - 360.0 Rundtlysende
525013 48	Arnøyfjorden Haltaren Nordvest for Ormtunga lykt	64 45.6603 011 9.1732	FI G 3s	8.3	Lanterne på stativ 13.8	2.8	1 G 0.0 - 360.0 Rundtlysende
525500 48	Arnøyfjorden Pundsøya Øyas S pynt	64 46.8396 011 17.1201	Oc WRG 6s	9.5	Lyktehus 3.5	2.6 2.6 3.5	1 R 224.1 - 228.7 Fra inn på Lindskjæret til klar NV om Naustholmen NB! Litt diffus overgang til grønn grunnet vindussprosse 2 G 228.7 - 271.7 Til klar S om Hoggårøya 3 W 271.7 - 277.6 Til klar N om Terneskjæret 4 R 277.6 - 300.4 Til klar NØ om Bukkholmflua stang 5 G 300.4 - 19.0 Til V om Sandværskjæret 6 W 19.0 - 28.8 Til SØ av 4m Sandværtaren 7 R 28.8 - 33.0 Til kloss i 4m grunne Sandværtarens vestside 8 G 33.0 - 35.8 Til godt klar V om 4m Sandværtaren 9 W 35.8 - 50.6 Til klar SØ om Svartskjæret NB! Diffus overgang grunnet vindussprosse 10 R 50.6 - 73.4 Til klar N av Måøya NB! Diffus overgang grunnet takstolpe i lykt 11 G 73.4 - 76.2 Til klar N om Soldaterslua stang 12 W 76.2 - 77.2 Til klar S om Haværøyskjæret stang 13 R 77.2 - 86.7 Til innpå Sauhestøya
525601 48	Arnøyfjorden Bertillen Rossøystrømmen	64 46.7331 011 10.4391	Iso G 2s	10.0	HIB på stativ 14.0	1.1	1 G 0.0 - 360.0 Rundtlysende
526000 48	Arnøyfjorden Tennholmen SV av Nærøya	64 47.7513 011 8.2097	Oc (2) WRG 8s	6.0	Lyktehus 3.0	3.1 3.1 4.1	1 G 227.2 - 235.1 Fra innpå Nærøya til klar SØ om Erikskjæret 2 W 235.1 - 236.9 til klar NV om Kirkeflua stang 3 R 236.9 - 255.7 til klar S av Storfallet stang 4 G 255.7 - 262.4 til klar S om Korsholmen og 70m S av Maltsekken stang 5 W 262.4 - 264.8 til klar N om Småværåsa stang 6 R 264.8 - 353.8 til klar Ø av Sørslua stang 7 G 353.8 - 6.0 til klar V av Sørslua og 175m V av Sørslua stang 8 W 6.0 - 22.3 til godt klar Ø av Stabben og klar Ø av Stikkelholmen R lanterne 9 R 22.3 - 33.1 til klar Ø av Svartflesa og klar NV av Stabben 10 G 33.1 - 76.4 til klar N om Prestøya 11 W 76.4 - 80.1 til klar S om Nordøya og 119m S av Nørdøya lanterne 12 R 80.1 - 90.3 til innpå Nordøya
526011 48	Arnøyfjorden Nordøya Vest for Terneholmen lykt	64 47.7218 011 6.9322	FI G 3s	4.0	Lanterne på stang 6.0	3.2	1 G 0.0 - 360.0 Rundtlysende
526012 48	Arnøyfjorden Stikkelholmen, Ø Stikkholmens østspiss	64 47.4551 011 7.7331	Q R	4.0	Lanterne på stang 8.1	1.8	1 R 0.0 - 360.0 Rundtlysende
526101 48	Arnøyfjorden Tranøyholmen Nord Trøndelag	64 47.4371 011 13.0212	Q G	5.2	Lanterne på stang 9.4	2.3	1 G 0.0 - 360.0 Rundtlysende
526500 48	Arnøyfjorden Arnøysteinskjæret Rossøystrømmen	64 48.0215 011 15.2036	Iso WRG 6s	8.0	Lyktehus på varde 7.9	3.5 3.5 4.6	1 R 49.6 - 62.4 Fra innpå Arnøysteinen til klar NV Lekøytaren og godt klar NV av Sørslua stang 2 G 62.4 - 83.8 til 115m N av Arnøysteinskjæra stang 3 W 83.8 - 96.8 til klar S av Storfallet stang 4 R 96.8 - 258.2 til midt mellom båke og Rossøystrømmen lanterne 5 G 258.2 - 269.7 til innpå Litl-Arnøya
526511 48	Arnøyfjorden Rossøystrømmen Rossøystraumen	64 48.0973 011 16.2964	Q G	5.7	Lanterne på stang 4.5	0.88	G 0.0 - 360.0

Fyrnr. Kartnr	Område Navn Beliggenhet	Posisjon	Karakter	Lys høyde [m]	Beskrivelse Høyde over grunnen [m]	Lysvidde R G W	Sektor - farge - retning - beskrivelse
526522 48	Arnøyfjorden Kirkeflua, Ø Rossøystraumen	64 48.5521 011 11.9720	Q R	7.8	HIB 11.5	2.7	R 0.0 - 360.0
526523 48	Oterholmråsa Sandviktaren Øst av nærøya	64 49.3249 011 13.2989	Q G	3.8	LA/SC	0.9	1 G 0.0 - 360.0 Rundtlysende
5270AP 48	Arnøyfjorden	64 48.0470 011 16.6554	Fast R lys				R 0.0 - 360.0
528000 48	Oterholmråsa Sandvikodden Nærøyas Ø-side	64 49.5244 011 13.3977	Iso WRG 6s	6.0	Lyktehus 3.2	2.5 2.5 3.4	1 G 214.1 - 228.0 2 R 228.0 - 255.9 3 G 255.9 - 21.6 4 W 21.6 - 27.7 5 R 27.7 - 35.4 6 G 35.4 - 44.7 7 R 44.7 - 54.0 Fra innpå Nærøya til klar NV om Kjerringholmen LA til klar S for Nærøyskjæra, S HIB til klar V av Storefallet stang til klar SØ av Kirkeflua Ø, HIB til klar NV av Kirkeflua Ø, HIB til klar NV om Vestre Kirkeflua stang og klar SØ av Erikskjæret til innpå Nærøya.
528001 48	Oterholmråsa Flosandflu Nærøyskjæra	64 49.6960 011 14.3968	Q G	6.3	Lanterne på stang 10.3	2.9	1 G 0.0 - 360.0 Rundtlysende
528002 48	Oterholmråsa Nærøyskjæra, S Nærøyskjæra	64 49.6686 011 14.1299	Q R	6.0	LA/SC 11.6	2.7	R 0.0 - 360.0
528003 48	Oterholmråsa Nærøyskjæra, N Nærøyskjæra	64 49.8294 011 14.6172	Q G	7.1	LA/SC 12.2	2.9	G 0.0 - 360.0
528004 48	Oterholmråsa Vestre Nærøyskjæret Nærøyskjæra	64 49.7283 011 14.2695	Q R	9.2	HIB på stang 11.4	2.7	1 R 0.0 - 360.0 Rundtlysende.
528005 48	NØ Nærø Kjerringholmen Nord Trøndelag	64 50.1706 011 15.1475	Q G	4.0	Lanterne på stang		1 G 0.0 - 360.0 Rundtlysende
528006 48	Oterholmråsa Brønnvika N av Nærøya	64 50.2058 011 13.2157	FI R 3s	3.8	LA/SC	1.9	1 R 0.0 - 360.0 Rundtlysende
528007 48	Ø.Nærø Bøttan Nord Trøndelag	64 50.4117 011 15.6859	Q G	4.2	Lanterne på stang		1 G 0.0 - 360.0 Rundtlysende
528008 48	Oterholmråsa Buskholmen Sør om Marøy bru	64 50.5733 011 15.8305	Fast R lys	4.1	LA/SC	1.2	R 0.0 - 360.0
528012 48	Oterholmråsa Marøy bro V Buskholmsundet	64 50.6965 011 15.9993	Fast R lys	6.0	LA/NE	1.2	1 R 0.0 - 360.0 Rundtlysende
528013 48	Oterholmråsa Marøy bro, Ø Buskholmsundet	64 50.6798 011 16.1438	Fast G lys	6.0	LA/NE	1.6	1 G 0.0 - 360.0 Rundtlysende

Fyrnr. Kartnr	Område Navn Beliggenhet	Posisjon	Karakter	Lys høyde [m]	Beskrivelse Høyde over grunnen [m]	Lysvidde R G W	Sektor - farge - retning - beskrivelse
528015 48	N av Marøy bru Klungholmen Nord Trøndelag	64 50.9339 011 16.3470	Q G	4.4	Lanterne på stang 4.6	0.9	1 G 0.0 - 360.0 Rundtlysende
529000 49	Folla Nylandskjæret SV av Sør-Gjøslingan	64 40.8249 010 32.9149	FI W 5s	15.2	LA/SC 12.7	4.7	1 W 0.0 - 360.0 Rundtlysende hvit.
529500 48	Nordgjeslingene Grinna På holmen Grinna	64 45.2572 010 58.5675	Oc WRG 6s	23.0	Fyrbygning med tårn 19.0	7.2 6.8 9.5	1 G 222.6 - 227.2 Fra innpå Storslua til klar av 5,3m grunne Langtaren 2 W 227.2 - 231.5 Til 573m NV av Prestøygalten lanterne 3 R 231.5 - 249.9 Til 204m S av Svartflesa 4 G 249.9 - 268.9 Til 214m N av Stabben stang 5 R 268.9 - 25.7 Til god klar V av Aldgården og godt klar V av tørrfall Storfallet 6 G 25.7 - 38.1 Til 2701m SØ av Sør-gjeslingene Fyr og godt klar av 4,7m grunne Nordskåka 7 W 38.1 - 58.0 Til 503m SØ av Gjeslingane fyr 8 R 58.0 - 62.1 Til Innpå Sør-gjeslingene Fyr
530000 48	Nordgjeslingene Gjæslingan På Haraldsøykreka	64 43.6198 010 51.2592	FI W 10s	23.3	FS/SC 24.3	9.1	1 W 220.6 - 60.3 Fra innover Emåridraget til klar SØ av Knausen og 300m klar SØ av Sørrevet 9,1m grunne  Racon Signal: Morsetegn G m/utstrekning 1.12 n.mil Type: (FA) Frequency Agile
531000 49	Sør-gjeslingene Sør-Gjæslingan På S Skarvskjær	64 43.9887 010 46.6000	Iso WRG 6s	7.0	Lyktehus på stativ 6.0	3.0 3.0 3.7	1 G 218.0 - 229.0 Fra innpå Steinsholmen til 100m SØ av Stangholmbåen stang 2 R 229.0 - 14.9 til klar V av Vester - Kvernman og 160m V av Vester-Kvernman stang 3 G 14.9 - 36.5 til godt klar NV av Dørbrakan 4 W 36.5 - 39.5 til godt klar SØ av Storfalla stang 5 R 39.5 - 178.6 til inn mot Heimværet FL
531500 49	Sør-gjeslingene Heimværet Øyas V side	64 44.3843 010 46.5665	Oc (2) WRG 8s	6.5	Lyktehus på underbygning 6.0	3.2 2.9 4.7	1 G 316.5 - 6.9 Fra innpå Steinsholmen til klar V om Kvernholmen og klar V av Vester Kvernman stang 2 W 6.9 - 10.9 til Ø for Nonsholmen 3 R 10.9 - 189.6 til NV kant av land på Heimværet
531700 49	Sør-gjeslingene Tronflesa På vestligste holme	64 43.6482 010 43.8891	FI WRG 5s	14.5	Lyktehus på varde 8.0	6.3 6.3 7.3	1 G 326.3 - 327.9 Fra Storfalldrunnen til klar SV av Dørbraken stang 2 W 327.9 - 48.8 til klar SØ av Breigrunnsfallet 9m og SØ av Nylandsskjæret 3 R 48.8 - 143.2 til klar NØ av Tjeldbåen stang 4 G 143.2 - 157.5 til klar Ø av Kårtesan stang og 370m NØ av denne 5 R 157.5 - 235.0 til kloss SØ av varde ved Ormtunga
532000 49	Sør-Gjæslingan Kvitingen NV av Heimværet	64 45.2623 010 46.2257	Oc (3) WRG 12s	10.0	Lyktehus på stativ 7.0	4.4 4.4 5.2	1 R 247.1 - 352.8 Fra innpå Storkyrøya til klar Ø av Nakkslua 2 G 352.8 - 36.0 Til klar NV av Tronflesa 3 W 36.0 - 44.0 Til klar SØ av Seihausten 4 R 44.0 - 104.0 Til klar NØ av Liss-Kvitingen og S av Kvitingtaren 5 G 104.0 - 134.1 Til klar NØ av Gråbakan 6 W 134.1 - 137.7 Til klar SV av Gråbaktaren stang 7 R 137.7 - 212.6 Til inn på Kyrøyan
532500 48	Nordgjeslingene Nord-Blikkøya Øyas sv side	64 45.7423 010 51.0392	Iso WRG 6s	7.5	Lyktehus 6.0	4.6 4.6 5.5	1 G 28.7 - 37.1 Fra innpå Blikkøya til klar V av Møfjordskjæret 2 W 37.1 - 39.3 til klar til klar SØ av Tvibergslua. NB: grunner i hvit sektor på NV siden av Blikkøya og Kobbskjæret 3 R 39.3 - 46.1 til klar SØ om Oterholmen 4 G 46.1 - 146.5 til klar NØ av Kyrøyan NØ- side stake 5 W 146.5 - 154.5 til klar SV av Buktaskjeran stang. MERK 9,7m grunne i sektoren 6 R 154.5 - 209.5 til klar SØ av Nord-Kobbskjærtaren, S stang 7 G 209.5 - 212.0 til klar SØ av 6,8 m grunne 8 W 212.0 - 219.2 til klar NV av Stortaren stake 9 R 219.2 - 221.1 til over Stortaren og like klar SØ av Virengan Ø stang 10 G 221.1 - 222.7 til klar SØ av Stortaren stake 11 W 222.7 - 225.7 til klar NV av Storfalaget stang og klar NV av Råsholmskjæret lanterne 12 R 225.7 - 231.2 til innpå Krokøya

Fyrnr. Kartnr	Område Navn Beliggenhet	Posisjon	Karakter	Lys høyde [m]	Beskrivelse Høyde over grunnen [m]	Lysvidde R G W	Sektor - farge - retning - beskrivelse
532513 48	Vikna Nakktaren Blikkøyråsa	64 46.8511 010 54.1819	Q G	5.3	Lanterne på stang 10.3	2.5	1 G 0.0 - 360.0 rundtlysende
532515 48	Vikna Storslua Blikkøyråsa	64 47.2602 010 57.1573	Q G	6.1	Lanterne på stang 10.1	2.9	G 0.0 - 360.0
532517 48	Vikna Torkholmslua Blikkøyråsa	64 47.3911 010 58.1789	Iso G 2s	6.0	6.1	3.4	G 0.0 - 360.0
532518 48	Vikna Inneroddtaren Ø av Edøya	64 47.8731 010 59.8414	Q R	5.7	10.1	2.7	R 0.0 - 360.0
532600 49	Sør-Gjsslingen Svardalsholmen Ytre Vikna	64 45.4547 010 48.8392		7.5	Lanterne på stang 5.7	4.0	1 W 0.0 - 360.0 Rundtlysende
533000 49	Ytrevikna Sørøyen Surnøy S pynt	64 45.5852 010 35.7539	Oc WRG 6s	19.3	Lyktehus 2.5	5.2 5.2 6.1	1 G 251.0 - 278.5 Fra kloss S av Harabåen stang til 165m S av Storkvitingen 2 W 278.5 - 281.6 Til 360m S av Storkvitingen 3 R 281.6 - 310.3 Til klar NØ av Korsholmsluan, Vangflesin og Seglflesa 4 G 310.3 - 347.2 Til klar V av Lyngbrakan 225 m V av Årsflesa 5 W 347.2 - 349.8 Til klar Ø av 3,7m grunne V av Årsflesa og 402m V av Årsflesa 6 R 349.8 - 354.5 Til 150m Ø av Svartflesa 7 G 354.5 - 34.2 Til godt klar NV av Sørøyhesten 8 W 34.2 - 54.6 Til godt klar SØ av Notknausen og Einargrunnen 9 R 54.6 - 59.1 Til akkurat klar NV av Notknausen og Einargrunnen 10 G 59.1 - 63.6 Til godt klar NV av Notknausen og Einargrunnen 11 W 63.6 - 82.4 Til klar S av Store Geiran 12 R 82.4 - 109.1 Til innpå sørpynten av sørligste Singsholman
533500 49	Ytre Vikna Nordøyen På Surnøya	64 47.9071 010 32.8555	FFI W 40s	36.5	FS/EA 10.0	14.7	1 W 325.3 - 188.3 Fra 205m SV av Mefjordskjæret til inn mot Mitreflesa  Overrett med: 534500 Retning: 202.5 Beskrivelse:
534000 49	Ytre Vikna Surnøya Øyas SV pynt	64 47.8403 010 32.6635	Oc (2) WRG 8s	13.7	Lyktehus 3.0	6.6 6.6 7.6	1 R 292.3 - 318.4 Fra innpå sydøstpynten av Surnøya til klar SV av Mefjordskjæret 2 G 318.4 - 359.2 Til klar V av Sørøyhesten 3 W 359.2 - 3.5 Til klar Ø av Vestbraken båke 4 R 3.5 - 7.5 Til klar Ø av Einargrunnen 4,7m 5 G 7.5 - 11.5 Til klar V av Einarsgrunnen 7,5m 6 W 11.5 - 15.8 Til klar Ø av Våtthustaren 7 R 15.8 - 96.3 Til klar S av Vestrehammeren 11m grunnen 8 G 96.3 - 125.2 Til klar SV Skjerværbrakan 8,5m og NØ av Gullkista og SV av Skarvbalennsnaget S stang 9 R 125.2 - 155.6 Til NØ av Slampen stang
534500 49	Ytrevikna Purkholmen Nordøyen	64 48.1986 010 33.1256	Oc (3) WRG 10s	7.0	Lyktehus på stativ 8.5	2.9 2.9 3.5	1 R 198.1 - 204.9 Fra VNV av Ongelslua stang til 125m NV av Tverrøyen S lanterne 2 G 204.9 - 254.4 Til klar S av Korsholman 3 W 254.4 - 261.4 Til klar N av Hanakammen og Little Råholmgrunnen stake 4 R 261.4 - 288.2 Til klar N av 8,5 m grunnen sørøst for Purkholmen 5 G 288.2 - 293.5 Til klar S av Råholtaren 4,5m grunne 6 W 293.5 - 302.9 Til 269m NØ av Skråntaren stang 7 R 302.9 - 313.6 Til 140m SV av Skråntaren stang 8 G 313.6 - 327.6 Til mellom Seifallet og Mefjordskjæret 9 R 327.6 - 5.5 Til innpå Surnøya  Overrett med: 533500 Retning: 202.5 Beskrivelse:

Fyrnr. Kartnr	Område Navn Beliggenhet	Posisjon	Karakter	Lys høyde [m]	Beskrivelse Høyde over grunnen [m]	Lysvidde R G W	Sektor - farge - retning - beskrivelse
534700 49	Ytrevikna Håskjær Skjærets S pynt	64 49.2054 010 37.3731	Iso WRG 6s	5.5	Lyktehus på stativ 6.0	3.7	1 G 219.9 - 231.6 Fra innpå Svinøya til klar Hysholmtaren og 98m SØ av Hysholmgrunna stang
						3.7	2 W 231.6 - 233.5 Til klar NV av Auskarholman og 89m NV av Sauøytaren stang
						4.4	3 R 233.5 - 320.3 Til akkurat klar SV av Benda
							4 G 320.3 - 43.4 Til klar NV om Hanakammen og 118m NV av Stabben stang
							5 W 43.4 - 45.9 Til klar Ø om Surnøyfalletog 132m SØ av Surnøyfallet båke
							6 R 45.9 - 80.1 Til inn på sørsiden av pynten av Kolvskjæret
535100 49	Ytrevikna Veirskaffet Nordøyen	64 48.6228 010 32.5951	Oc WRG 6s	14.1	Lyktehus på underbygning 6.0	4.0	1 G 35.8 - 70.3 Fra inn på Gullfrøholmen til klar NNV av Freflesa og klar N av Gullkista
						4.0	2 W 70.3 - 76.9 Til klar S av Veslehammeren 11m
						4.8	3 R 76.9 - 85.3 Til klar S av 8m grunne Øystrehammaren og av klar N av Veslehammeren 13m
							4 G 85.3 - 90.7 Til klar N av 8m grunne Øystrehammaren og klar N av Hemmingsgrunnen 13m
							5 W 90.7 - 92.7 Til godt klar S av 9m grunne Hammarslua og klar S av Meløset stang
							6 R 92.7 - 170.8 til klar V av Skåktaran og klar V av Sør-Brødskjæret
							7 G 170.8 - 217.0 til like klar SØ av Tryggslua stang
							8 R 217.0 - 292.9 Til klar S av stang Ø av Måsfoten
							9 G 292.9 - 314.5 Til inn mot Bursholmen
535200 49	Ytre Vikna Singsholmen Singsholmen	64 52.7731 010 33.4652	FI(3) WRG 10s	11.5	Lyktehus på stativ 5.5	3.0	1 G 101.2 - 109.9 Fra klar N av Verpilen til klar N av Vintertaren
						3.0	2 W 109.9 - 113.3 Til klar S av Stortaren
						3.6	3 R 113.3 - 101.2 Til førstnevnte grense klar N av Verpilen og Kollbåen.
535201 49	Ytre Vikna Liss-Singsholmen SV av Singsholmen	64 52.7162 010 33.3391	Q G	6.1	Lanterne på stang 8.4	2.2	1 G 0.0 - 360.0 Rundtlysende
535202 49	Ytre Vikna Sandholmen V av Bursholman	64 51.5390 010 35.6200	Q R	6.8	Lanterne på stativ 12.0	2.0	1 R 0.0 - 360.0 Rundtlysende
535203 49	Ytre Vikna Ballskjæret Ø av Sædlingsholmen FL	64 52.3771 010 34.7794	Q G	6.5	Lanterne på stang 7.0	2.2	1 G 0.0 - 360.0 Rundtlysende
535204 49	Ytre Vikna Bursholman Bursholman	64 51.4224 010 36.5892	Q R	3.3	Lanterne på stang 7.9	2.0	1 R 0.0 - 360.0 Rundtlysende
535206 49	Ytre Vikna Råholmen Ø N av Bursholman	64 51.9512 010 37.4558	Q R	3.7	Lanterne på stang 9.2	2.0	1 R 0.0 - 360.0 Rundtlysende
535207 49	Ytre Vikna Støveløya SV av Valøya	64 52.7555 010 39.3466	Q G	5.3	Lanterne på stang 4.3	2.2	1 G 0.0 - 360.0 Rundtlysende
535208 49	Ytre Vikna Skinnbrøkholman Ø SV av Valøya	64 53.1461 010 40.9608	Q R	4.6	Lanterne på stang 5.4	2.0	1 R 0.0 - 360.0 Rundtlysende
535209 49	Ytre Vikna Hellesøya Hellesøya NV side	64 53.8054 010 42.7243	Q G	4.7	Lanterne på stang 4.4	2.2	1 G 0.0 - 360.0 Rundtlysende
535211 49	Ytre Vikna Liss-Valøya N N av Valøya	64 55.3752 010 46.7785	Q G	3.9	Lanterne på stang 8.25	2.2	1 G 0.0 - 360.0 Rundtlysende

Fyrnr. Kartnr	Område Navn Beliggenhet	Posisjon	Karakter	Lys høyde [m]	Beskrivelse Høyde over grunnen [m]	Lysvidde R G W	Sektor - farge - retning - beskrivelse
535212 49	Ytre Vikna Stokkholmen N av Valøya	64 55.2607 010 47.3701	FI R 3s	4.85	Lanterne på stang 8.1	2.2	1 W 0.0 - 360.0 Rundtlysende
535213 49	Ytre Vikna Bukkadraget V av Valøya	64 55.1248 010 45.4198	Q G	5.3	Lanterne på stang 9.6	2.2	1 G 0.0 - 360.0 Rundtlysende
535300 49	Ytre Vikna Råholmen Holmens nordpynt	64 49.7479 010 35.7147	Oc (2) WRG 8s	13.5	Lyktehus 6.0	4.2 4.2 5.0	1 G 199.7 - 230.0 Fra innpå Henrikøya til klar SØ av Liss-Vansøya 2 W 230.0 - 234.6 til klar NV av skjæret NV av Kvitholmen 3 R 234.6 - 325.6 til klar NØ av Medfjordsskjæret NØ stang og klar SV av Grønholmtaren 4 G 325.6 - 347.3 stake.MERK.Deler av sektoren m;r;k 5 R 347.3 - 10.2 til klar V av Skrântaran 4,5m 6 G 10.2 - 16.7 til klar V av Flengskjærtaren 6m grunne og klar V av Skrântaren stang 7 W 16.7 - 20.1 til klar SØ av Sureøyfallett båke. 8 R 20.1 - 57.4 til klar NV av Slampen stang 9 G 57.4 - 59.8 til 210m NV av Slampen stang. 10 W 59.8 - 62.5 til SØ av Medløystaran og klar SØ om Meløset stang. 11 R 62.5 - 125.7 til over Jarsteinflesa
535301 49	Ytre Vikna Tverrøyen S N av Råholmen lykt	64 50.3297 010 35.6332	Q G	3.5	Lanterne på stang 8.0	2.2	1 G 0.0 - 360.0 Rundtlysende
535303 49	Ytre Vikna Hammarsøya Hammarsøya	64 51.0312 010 36.2356	FI (2) G 5s	5.0	Lanterne på stang 5.4	2.6	1 G 0.0 - 360.0 Rundtlysende
535304 49	Ytre Vikna Nordre Kværna S av Bursholman	64 51.2003 010 35.9954	VQ (3) R 5s	4.3	Lanterne på stang 8.3	1.9	1 R 0.0 - 360.0 Rundtlysende
535401 49	Ytre Vikna Digerholmen Digerholmens nordside	64 51.2141 010 41.8694	Q G	6.6	Lanterne på stang 5.2	2.2	1 G 0.0 - 360.0 Rundtlysende
535402 49	Ytre Vikna Vansøyvågen Ø av Vansøya	64 50.8034 010 38.2026	Q R	4.6	LA/SC 7.5	1.8	1 R 0.0 - 360.0 Rundtlysende.
535500 49	Ytre Vikna Bendøyskjæret Skjærets N side	64 48.6985 010 38.9642	Oc (2) WRG 8s	6.0	Lyktehus på søyle 9.0	3.0 3.0 3.7	1 G 63.1 - 74.6 Fra innpå Liss-Råholmen til klar N om Hanakammen 2 W 74.6 - 76.9 til godt klar N om Hanakammen og like klar S av 4m Sør- Håskjærgrunnen 3 R 76.9 - 88.0 til SV av Benda 4 G 88.0 - 231.8 til klar SØ Benda og 92m SØ av Jakopskjæret 5 W 231.8 - 236.3 til klar NNV om vestre Midtreholman og 165m NV av Mitterholmen LA 6 R 236.3 - 244.7 til innpå Midtreholman.
535602 49	Ytre Vikna Tjørnholmen N av Sandværet	64 57.4751 010 43.9928	Q R	5.4	Lanterne på stang 8.4	1.8	1 R 0.0 - 360.0 Rundtlysende
535701 49	Ytre Vikna Nordre Granskjær Nordre Granskjær	64 57.5316 010 42.6541	Q G	187.2	Lanterne på stang 5.2		1 G 0.0 - 360.0 Rundtlysende grønn  Overrett med: 535710 Retning: 174.8 Beskrivelse: Overrettetlinjen leder Ø av Storlus og V av Skolsøyryggen

Fyrnr. Kartnr	Område Navn Beliggenhet	Posisjon	Karakter	Lys høyde [m]	Beskrivelse Høyde over grunnen [m]	Lysvidde R G W	Sektor - farge - retning - beskrivelse
535710 49	Ytre Vikna Søre Granskjær Søre Granskjær	64 57.0314 010 42.7608	FI W 3s	190.7	LA/SC 8.7	7.2	1 W 172.3 - 177.3 Overrettlinjen leder Ø-av Storlus og V-av Skolsøyryggen  Overrett med: 535701 Retning: 174.8 Beskrivelse: Overrettettlinjen leder Ø av Storlus og V av Skolsøyryggen
536001 49	Ytre Vikna Mitterholmen	64 49.1472 010 40.9245	Q G	4.0	Lanterne på stang 6.5	0.88	1 G 0.0 - 360.0 Rundtlysende.
536502 49	Ytre Vikna Falkenstøtten	64 49.3629 010 42.0350	Q R	4.5	Lanterne på stang 7.3	0.85	1 R 0.0 - 360.0 Rundtlysende.
537000 49	Ytre Vikna Purkholmen Øst for varden	64 49.1975 010 44.3659	Oc (2) WRG 8s	7.0	Lyktehus 3.5	3.0 3.0 3.7	1 R 116.2 - 129.4 Fra innpå Bondøya til klar N om Bondøya NØ pynt 2 G 129.4 - 222.7 til 101m SØ av Skurveflua stang 3 W 222.7 - 230.6 til 155m NV av Sør Oterholmskjærflua stang 4 R 230.6 - 330.3 til 128m SV av Midt-Engelsholmen SV stang 5 G 330.3 - 4.2 til 231m V av Tangholmskjæret 6 W 4.2 - 9.9 til klar Ø om Estenholmen og klar Ø om Knubben,NB Markeringsbøyer ved Bondøya akvakulturanlegg i hvit sektor 7 R 9.9 - 21.7 til innpå Knubben
537500 49	Ytre Vikna Skarvskjæret Skjærets nordende	64 47.8780 010 46.0167	Iso WRG 6s	12.0	Lyktehus på søyle 9.5	3.3 3.3 4.0	1 G 181.0 - 196.0 Fra kloss i Nord-Engelsholmen til klar Ø av Bondøyskjæran og 263m Ø av Langskjæret lanterne 2 W 196.0 - 199.8 til klar V av skvalpeskjær SV av Sædingsholmen og 340m V av Midtskjæret lanterne 3 R 199.8 - 268.9 til klar N av 5,5m N av Kløffholman og 103m S av Måsfoten og 28m N av Indre Måsfottaren stang 4 G 268.9 - 10.0 til 98m V av Mefjordskjæret stang 5 W 10.0 - 15.5 til 135m ØSØ om Guridslua stang 6 R 15.5 - 24.4 Til klar V av Guridslua og 189m NV av Guridslua stang 7 G 24.4 - 88.0 til klar av N 3m grunne og 154m N om Olholmskjæret 8 W 88.0 - 93.2 til klar S av 4m grunne og 141m S av Tangholmskjæret 9 R 93.2 - 100.8 til innpå Tangholmskjæret
538000 49	Ytre Vikna Sør-Hysskjæret Sør-Hysskjæret	64 49.6641 010 48.8596	Oc (3) WRG 12s	6.0	Lyktehus på stativ 6.5	4.0 4.0 4.8	1 G 265.9 - 288.2 Fra N av Bergsnovburan til 113m SV av sørligste Bergsnovburan 2 W 288.2 - 292.7 til 328m SV av sørligste Bergsnovburan og N om Smaltaren 3 R 292.7 - 295.5 Til kloss i SV av Smaltaren 4,5m og klar SVav 1m grunne S for Virengskjæret 4 G 295.5 - 297.7 til godt klar SV av Smaltaren og klar S av 11m S av Virengskjæret 5 W 297.7 - 301.7 til klar NØ av Jonskjærtaran 6 R 301.7 - 80.4 til 41m S av Midtskjæret lanterne 7 G 80.4 - 93.1 til 110m N av Langskjæret lanterne 8 W 93.1 - 102.4 til klar S av 8,5m grunne SV av Sør Oterholmskjæra 9 R 102.4 - 115.9 til over Sør Oterholmskjæra
538001 49	Ytre Vikna Sædingsholman Ø Ø av Sædingsholmen	64 49.3828 010 48.2641	Q G		Lanterne på stang	2.2	1 G 0.0 - 360.0 Rundtlysende
538002 49	Ytre Vikna Midtskjæret V av Sør-Hysskjæret	64 49.6212 010 47.9438	Q R		Lanterne på stang	2.0	1 R 0.0 - 360.0 Rundtlysende
538003 49	Ytre Vikna Langskjæret V av Sør-Hysskjæret	64 49.6498 010 46.8689	FI G 3s		Lanterne på stang	2.3	1 G 0.0 - 360.0 Rundtlysende
538500 49	Ytre Vikna Karstenøysund Sundets S side	64 50.9951 010 46.3171	Iso WRG 6s	3.0	Lyktehus	3.0 3.0 3.7	1 G 82.9 - 85.2 Fra inn mot Skipperøya til 54m N av Sauøyaren stang 2 W 85.2 - 86.6 Til klar sør spissen av Dragøya og 127m N av Sauøyaren stang og - 3 R 86.6 - 260.8 til midt i Karstenøysundet og 24m N av Olderøygrunnen stang 4 G 260.8 - 271.8 til innpå Karstenøya

Fyrnr. Kartnr	Område Navn Beliggenhet	Posisjon	Karakter	Lys høyde [m]	Beskrivelse Høyde over grunnen [m]	Lysvidde R G W	Sektor - farge - retning - beskrivelse
539001 49	Ytrevikna Østre Oldeøygrunnen Karstenøysund	64 51.0711 010 48.0153	Q G	2.8	Lanterne på stang 7.3	0.88	1 G 0.0 - 360.0 Rundtlysende.
539500 49	Ytre Vikna - Langsundet Svinøya Langsundets sø side	64 50.7925 010 49.6263	Oc (2) WRG 8s	3.8	Lyktehus	3.2 3.2 3.8	1 G 335.6 - 9.1 Fra innpå Ormtunga til 269m Ø av Sørhyseskjæret lykt og klar av skvalpeskjær øst av lykta. 2 W 9.1 - 13.0 til 53m Ø av Nord-Hysskjæret 3 R 13.0 - 23.7 til 373m Ø av Oterholmen 4 G 23.7 - 113.7 til midt mellom stang og grønn lanterne i Karstenøysundet 5 R 113.7 - 142.5 til inn på ankerplassen ved Beinholman/Flatholmen og 140 m Ø av Flatholmen 6 G 142.5 - 167.1 til innpå land i Roaldsvika
540000 48	Ytrevikna Sleipskjæret Ved Mellom-Viknas S ende	64 50.0950 010 51.7623	Iso WRG 6s	6.5	Lyktehus på underbygning 6.0	3.0 3.0 3.7	1 G 292.5 - 319.9 Fra innpå Brønnøyburan til 174m SV av Langtaren stang 2 W 319.9 - 325.2 til godt klar NØ av Bergsnovburan 3 R 325.2 - 23.9 til 63m VNV av Indre Måsfottaren stang 4 G 23.9 - 101.1 til 304m NNØ om Ingridskjæran varde 5 R 101.1 - 220.3 til midt i renna mellom Bergsnovalandet og Tomasholmen 6 G 220.3 - 223.7 til innpå Beriholmen
541000 49	Ytre Vikna Langholmen Holmens SØ're side	64 51.5043 010 50.5269	Iso WRG 6s	6.5	Lyktehus på stativ 7.5	3.7 3.7 4.4	1 G 213.6 - 225.6 Fra innpå Osaodden til klar SØ av landet på NV-siden av Langsundet 2 W 225.6 - 227.2 til klar NV av landet på SØ-siden av Langsundet 3 R 227.2 - 39.2 til 26m NV av Svinøytaren stang 4 G 39.2 - 46.6 til 73m NV av Kråkeskjæret N stang 5 W 46.6 - 51.9 til 130m SØ av Skurveflua stang. MERK lyset blir mørkt i sektorskillet 6 R 51.9 - 61.6 Hvit til Grønn til innpå Beinholman
541101 48	Ytrevikna Purkholmgrunnen Langsund	64 53.0841 010 54.5950	Q G	3.0	Lanterne på stang 7.0	0.88	1 G 0.0 - 360.0 Rundtlysende.
541201 48	Ytrevikna Langsund Bru På brukar	64 53.6519 010 55.1059	Q G		LA	0.5	1 G 0.0 - 360.0 Rundtlysende
541202 48	Ytrevikna Daleneset Langsund	64 53.6141 010 55.0008	Q R	5.5	Lanterne på stang 4.6	0.89	R 0.0 - 360.0
541310 48	Ytrevikna Skibeskjærgrunnen Langsundet	64 54.2763 010 56.5657	FI (2) W 5s	5.6	Lanterne på stang 7.2	1.71	W 0.0 - 360.0
541401 48	Ytrevikna Kråkhammerflaket Langsundet	64 55.7450 011 2.3220	Q G	3.8	Lanterne på stang 7.2	0.88	1 G 0.0 - 360.0 Rundtlysende.
541501 48	Ytrevikna Vestre Hunnesøy Holmens v pynt	64 56.0647 011 3.2651	Q G	8.0	Lanterne på stang 4.8	0.88	G 0.0 - 360.0
541600 48	Ytrevikna Vestre Skarvholmen Holmens sv pynt	64 56.5061 011 3.7838	FI (2) W 5s	7.1	Lanterne på stang 4.7	1.7	1 W 0.0 - 360.0 Rundtlysende.
541701 48	Ytrevikna Vestre Farøyskjær Lillestrømmen nØ side	64 57.0318 011 4.4763	Q G	5.5	Lanterne på stang 6.7	0.88	1 G 0.0 - 360.0 Rundtlysende.

Fyrnr. Kartnr	Område Navn Beliggenhet	Posisjon	Karakter	Lys høyde [m]	Beskrivelse Høyde over grunnen [m]	Lysvidde R G W	Sektor - farge - retning - beskrivelse
541810 48	Ytrevikna Østre Hatlandskjær Skjærets nv side	64 57.4956 011 5.1684	FI (2) W 5s	5.8	Lanterne på stang 4.6	1.71	W 0.0 - 360.0
541900 48	Ytrevikna Hannaholmflaket	64 57.9532 011 8.1080	Q G	5.4	Lanterne på stang 7.3	0.8	1 G 0.0 - 360.0 Rundtlysende.
542000 48	Ytrevikna Mantalbyen Holmens sv side	64 58.5072 011 9.7495	Oc (3) WRG 12s	6.0	Lyktehus 3.0	3.1 3.1 3.8	1 G 28.7 - 44.5 Fra innpå St. Skarvholman til NV av Skarvholman og inn på Brennholmen 2 W 44.5 - 49.2 til klar Ø av landet på V-siden av sundet 3 R 49.2 - 204.6 til klar ØSØ av Knapflua stang og klar SØ av pynten på sundets NV-side 4 G 204.6 - 213.5 til klar Ø av Djuptaren 9m grunne 5 W 213.5 - 222.7 til klar NV av Ytter Ragnhildtaren stake. MERK! 2,8 m grunne 360m av lykta i sektoren 6 R 222.7 - 243.4 til SØ av Oterholmfallan
544000 50	Ytrevikna Årsflesa	65 0.4540 010 39.9611	FI W 5s	18.0	LA/SC 12.0	2.4	1 W 0.0 - 360.0 Rundtlysende.
544500 49	Ytrevikna Masterskjæret N for Valøya	64 56.4042 010 49.2442	Iso WRG 6s	7.4	Lyktehus på søyle 8.8	2.6 2.6 3.5	1 G 220.1 - 234.9 Fra innpå Kirstiholmen til 48m SØ av Hestøyholmen lanterne 2 R 234.9 - 258.6 til midt i sundet mellom Tjønnholmen og Fjukstadgalten, og 166m N av Fjukstadgalten 3 G 258.6 - 35.6 til 145m NV av Småholman 4 W 35.6 - 44.3 til 104m SØ av Seiskjæret stang 5 R 44.3 - 56.9 til innpå Slettøyskjæret.
545002 48	Ytrevikna Hestøyholmen	64 57.3670 010 52.3764	Q R	6.8	Lanterne på stang 6.5	0.89	1 R 0.0 - 360.0 Rundtlysende.
545500 48	Ytrevikna Mefjordstaren	64 57.1329 010 54.7543	FI (2) W 5s	5.2	Lanterne på stang 8.5	1.72	1 W 0.0 - 360.0 Rundtlysende.
545611 48	Ytre Vikna Råbandsholmen, Ø V av Ytre Vikna	64 57.6298 010 58.0566	Iso G 2s		Lanterne på stang	3.9	1 G 0.0 - 360.0 Rundtlysende
545802 48	Borgan Rauholmen Rauholmen SV pynt	64 57.7285 010 54.9269	Iso R 2s	5.0	HIB på stang 8.4	2.0	1 R 0.0 - 360.0 Rundtlysende
545804 48	Borgan Hamnaholmen Nord Hamnaholmen S pynt	64 57.8588 010 54.8828	Iso R 4s	5.0	HIB på stang 8.2	2.1	1 R 0.0 - 360.0 Rundtlysende
545805 48	Borgan Rauholmvorta S av Nord Hamnaholmen	64 57.8455 010 54.9254	Iso G 2s	5.0	HIB på stang 6.5	2.3	1 G 0.0 - 360.0 Rundtlysende
545806 48	Borgan Nord-Hamnaholmen Nord Hamnaholmen NØ pynt	64 57.9918 010 55.0969	Iso R 2s	5.0	HIB på stang 7.0	2.0	1 R 0.0 - 360.0 Rundtlysende
545807 48	Borgan Åforøytaren V av Åforøya	64 57.8768 010 55.0275	Iso G 2s	5.0	HIB på stang 8.2	2.3	1 G 0.0 - 360.0 Rundtlysende

Fyrnr. Kartnr	Område Navn Beliggenhet	Posisjon	Karakter	Lys høyde [m]	Beskrivelse Høyde over grunnen [m]	Lysvidde R G W	Sektor - farge - retning - beskrivelse
546000 48	Ytrevikna Mefjordsholmen Midt på holmen	64 57.9139 010 56.9017	Iso WRG 6s	5.1	Lyktehus 4.0	4.5 4.5 5.3	1 G 61.4 - 73.0 Fra innpå Mefjordholmen til klar N av 3,5m grunne SV av lykten og 123m S av Raudholmen HIB 2 W 73.0 - 75.7 Til klar 50m S av Rauholmen HIB 3 R 75.7 - 156.0 Tin innover Årforo 4 G 156.0 - 236.5 Til klar SØ av sørligst Brandsøyholmene og 103m SØ av Brandøybåen stang 5 W 236.5 - 242.5 Til klar N om Hindholmen 6 R 242.5 - 275.9 Til 45m N av Tjønnholmen, N Lanterne 7 G 275.9 - 289.4 Til klar SV av Hysskjæran og 71m SV av Tverrøyflaket stang 8 W 289.4 - 293.8 Til 72m NØ av Hysskjæran, S stang 9 R 293.8 - 330.5 Til innpå Ytterøya
546501 48	Ytrevikna Råbandsholmen	64 57.5423 010 57.4750	Q G	7.5	Lanterne på stang 4.6	0.88	1 G 0.0 - 360.0 Rundtlysende.
547001 48	Ytter-Vikna Ramstadlandet molo, S På molohodet	64 57.4849 010 59.2306	FI (2) G 5s	8.0	HIB på stang 5.1	1.4	1 G 0.0 - 360.0 Rundtlysande
547002 48	Ytter-Vikna Ramstadlandet molo, N På Molohodet	64 57.5152 010 59.2199	FI (2) R 5s	8.0	HIB på stang 6.6	1.1	1 R 0.0 - 360.0 Rundtlysande
547003 48	Ytrevikna Tverøy	64 57.5504 010 59.0222	FI G 3s	7.9	Lanterne på stang 4.8	0.95	G 0.0 - 360.0
547033 48	Ytre Vikna Tjønnholmen, N Østlige innseiling Ramstadlandet	64 57.7852 010 59.2981	Q G		Lanterne på stang	3.3	1 G 0.0 - 360.0 Rundtlysende
547044 48	Ytrevikna Nettvikholmen, V V av Ytre Vikna	64 57.6453 010 59.6428	Q R		Lanterne på stang	2.7	1 R 0.0 - 360.0 Rundtlysende
549001 48	Ytrevikna Silholmskjæret	64 58.7496 010 59.0251	Q G	5.7	Lanterne på stang 10.5	0.88	1 G 0.0 - 360.0 Rundtlysende.
549002 48	Ytrevikna Krokholmtaren	64 58.9206 010 58.9665	Q R	5.9	Lanterne på stang 11.5	0.89	1 R 0.0 - 360.0 Rundtlysende.
549003 50	Ytrevikna Fjærholmfallet	64 59.2611 010 58.9583	Q G	4.4	Lanterne på stang 7.2	0.88	1 G 0.0 - 360.0 Rundtlysende.
549004 50	Ytrevikna Barlaupskjærflu	64 59.5921 010 58.9745	Q R	5.5	Lanterne på stang 9.7	1.0	1 R 0.0 - 360.0 Rundtlysende.
549501 48	Ytrevikna Fannaholmen På Holmen	64 58.4742 010 59.0103	Q G	7.5	Lanterne på stang 6.5	0.88	1 G 0.0 - 360.0 Rundtlysende.
549601 48	SV av Husvedøya Råsholmskjæret Nord Trøndelag	64 48.2507 010 57.3492	Q G	5.85	Lanterne på stang 6.1	2.3	1 G 0.0 - 360.0 Rundtlysende

Fyrnr. Kartnr	Område Navn Beliggenhet	Posisjon	Karakter	Lys høyde [m]	Beskrivelse Høyde over grunnen [m]	Lysvidde R G W	Sektor - farge - retning - beskrivelse
550000 48	Indre Vikna Husvedøya På øyas S - pynt	64 48.6733 010 58.5210	Oc (2) WRG 8s	6.0	Lyktehus 3.2	4.9 4.9 5.7	1 G 269.4 - 283.3 Fra innpå Måøybalen til klar 5,1m grunne S av Måýtaren og klar S av Lisstaren stang 2 W 283.3 - 315.3 til klar NØ om Ytterodden stang 3 R 315.3 - 55.8 til 125m NV om Råsholmskjær LA 4 G 55.8 - 63.8 til klar NV om Ertnbraksluin stang 5 W 63.8 - 66.3 til klar S av Sør-Kobbskjærtaren og klar S av Jonskjærslua stang 6 R 66.3 - 69.1 til klar S av Virengan 3m grunne og klar SØ av Nord-Kobbarn, S stang 7 G 69.1 - 101.2 til klar N om Virengan Ø stang 8 W 101.2 - 103.9 til klar S om Lyngøyen S stang 9 R 103.9 - 109.1 til innpå Langtargrunnen
550100 48	Indre Vikna Stamnesskjærflua Indre Viknas s ende	64 48.9615 011 4.0985	Iso WRG 6s	5.5	Lyktehus på stativ 7.0	3.0 3.0 3.7	1 G 255.6 - 280.8 Fra innpå Tjuvholmskjæret til like klar S om Guriflua lanterne 2 W 280.8 - 283.6 til klar N om Felandsholmem og Storflaket stang. MERK 4,4m grunne i sektoren 3 R 283.6 - 321.9 til SV-pynt av SV-re Husholmen 4 G 321.9 - 53.2 til godt klar S om Lisstaren stang 5 W 53.2 - 59.8 til klar S om Lisstaren stang. MERK 8,5m grunne i sektoren 6 R 59.8 - 79.4 til inn på Måýtarenen
551000 48	Nærøysund Prestøygalten V av Prestøtøya	64 47.3198 011 5.8530	Q G	11.3	Lyktehus på stativ 13.2	3.2	1 G 0.0 - 360.0 Rundtlysende.
551200 48	Nærøysundet Guriflua Nord Trøndelag	64 48.7688 011 6.7221	VQ (9) W 10s	5.3	Lanterne på stang		1 W 0.0 - 360.0 Rundtlysende
551500 48	Nærøysundet Nærøysundet Indre Viknas SØ side	64 50.5670 011 11.6882	Oc WRG 6s	13.9	Lyktehus på søyle 12.9	7.1 6.7 9.3	1 G 225.0 - 227.9 Fra innpå land ved Vikan til klar Ø av Rørvik dampskipskai 2 W 227.9 - 234.1 Til klar NV av Marøyskjæra og 78m NV av Marøyskjæret lanterne 3 R 234.1 - 315.8 Til rett tvers på Nærøysundet 4 G 315.8 - 39.3 Til 244m NV av Prestøygalten lanterne 5 W 39.3 - 43.6 Til godt klar SØ av Finnsskjæran, Langtaren 5,3m og Treholmtaren 6 R 43.6 - 49.1 Til innpå land ved Reipholmen
551600 48	Nærøysund Rørvik molo, V På molo hodet	64 51.4766 011 13.7340	Fast R lys	10.5	LA/NB		1 R 0.0 - 360.0 Rundtlysende.
551700 48	Nærøysund Rørvik molo, Ø På molo hodet	64 51.4878 011 13.8051	Fast G lys	8.0	LA/NB		1 G 0.0 - 360.0 Rundtlysende.
551801 48	Nærøysund Marøyskjæret Rørvik	64 51.3454 011 14.3853	Iso G 2s	5.5	Lanterne på stang 6.5	1.2	1 G 0.0 - 360.0 Rundtlysende
551900 48	Nærøysund Småholmen (privat) På holmens sydpunkt	64 51.6703 011 14.8640	FI W 2s	4.0	Lanterne på stativ 3.4	0.3	W 0.0 - 360.0
552000 48	Nærøysundet Rørvik Rørvik	64 51.6281 011 16.1864	Oc WRG 6s	9.0	Lyktehus 3.0	1.3 1.3 1.9	1 R 266.3 - 285.8 Fra fra N av kai Purkholmen til like klar S av Purkholmbåen stang 2 G 285.8 - 357.1 Til 61m V av Klungholmen lanterne 3 W 357.1 - 358.8 Til klar Ø av Marøya og klar Ø av Store Lyngøya 4 R 358.8 - 53.0 Til klar NV av 1.9m grunne NØ av Langneset 5 G 53.0 - 72.9 Til 84m NNV av Marøyskjæret lanterne 6 W 72.9 - 78.7 Til klar S av moloene inn til fiskerihavna i Rørvik 7 R 78.7 - 90.4 Til klar S av Småholman 1,6m grunne og 70m S av Småholmen lanterne 8 G 90.4 - 197.8 Til 53m ØSØ av Straumsøya, Ø lanterne 9 W 197.8 - 206.4 Til klar V av Haganeseet og 190m NV av Haganes LA 10 R 206.4 - 218.8 Til innpå landet sør for Haganes

Fyrnr. Kartnr	Område Navn Beliggenhet	Posisjon	Karakter	Lys høyde [m]	Beskrivelse Høyde over grunnen [m]	Lysvidde R G W	Sektor - farge - retning - beskrivelse
552308 48	Nærøysund Straumsøya På øyas SØ pynt	64 51.7355 011 16.0042	Iso R 2s	5.5	HIB på stang 5.0	1.1	1 R 0.0 - 360.0 Rundtlysende
552310 48	Straumsøya Straumsøya, Ø Øst for Straumsøya	64 51.9952 011 16.3919	Iso R 2s	6.5	HIB på stang 9.0	1.52	1 R 0.0 - 360.0 Rundtlysende
552311 48	Haverskjæret Haverskjæret Nærøysundet	64 51.7470 011 16.6086	Iso G 2s	5.5	HIB på stang 8.0	1.0	1 G 0.0 - 360.0 Rundtlysende
552600 48	Nærøysund Straumsøyhauet Ved Rørvik	64 52.0460 011 15.5942	Oc (2) WRG 8s	30.0	Lyktehus 3.0	4.3 4.3 5.3	1 G 32.2 - 45.4 Fra innpå Marøya til klar skjær øst ved broa 2 W 45.4 - 46.4 Til klar SØ av Treholmtaren 10m grunne 3 R 46.4 - 54.4 Til inn mot Rørvik 4 G 201.3 - 227.3 Fra inn på Bringeberbukta til klar Ø av Kråkøya LA 5 W 227.3 - 228.4 Til 75m NV om Torstadhammerflua LA 6 R 228.4 - 255.2 Til inn på Hagan
553001 48	Nærøysund Haganes Ved Rørvik	64 52.5072 011 17.4817	Iso G 2s	5.0	Lanterne på stang 3.5	1.1	1 G 0.0 - 360.0 Rundtlysende.
553100 48	Humulråsa Svinstien Nord for Rørvik	64 55.0015 011 23.6689	Oc (2) WRG 8s	7.2	Lyktehus 5.0	2.4 2.4 3.2	1 G 40.5 - 51.0 Fra inn på Ankerskjærstranda til 68m V av Torstadhammeren 2 W 51.0 - 59.0 Til 106m SØ av Stor-Krigsborga 3 R 59.0 - 191.7 Til godt klar Ø av 6,3m NØ av Nordodden 4 G 191.7 - 227.4 Til 85m Ø om Gjerdinggalten 5 W 227.4 - 230.9 Til klar NV av ytterste neset ved Vattavikstranda og 93m NV om Stongholmgalten FL 6 R 230.9 - 241.7 Til inn på Vattavika
553202 48	Nærøysund Kråkøya Øyas ø pynt	64 53.3654 011 18.8121	Iso R 2s	7.5	Lanterne på stang 7.0	2.26	1 R 0.0 - 360.0 Rundtlysande
553204 48	Vikna Lamholmen Lamholmen	64 54.1610 011 18.4801	Iso R 2s	6.0	HIB på stang 9.4	2.4	1 R 0.0 - 360.0 Rundtlysende
553205 48	Hummulråsa Torstadhammerflua Svinstien	64 54.1607 011 21.3572	Iso G 2s	7.0	HIB på stang 9.0	2.6	1 G 0.0 - 360.0 Rundtlysende
553500 48	Hummulråsa Hummulråsa På Svinøy SV pynt	64 54.7577 011 22.0524	Oc (3) WRG 10s	14.7	Lyktehus på underbygning 6.0	2.4 2.4 3.3	1 R 247.9 - 34.3 Fra inn på Vattavika og midt i Svinestien til klar NV av Kvernaodden 2 G 34.3 - 41.9 Til klar VNV av Haganes lanterne 3 W 41.9 - 43.3 Til 85m SØ av Ø Kråkøya lanterne 4 R 43.3 - 51.8 Til klar SØ av Stor - Krigsborga 5 G 51.8 - 69.6 Til klar NNV av Lamholmen og 57m NNV av Lamholmen lanterne 6 W 69.6 - 74.0 Til klar S av Storkholmholmen. MERK 6,2m grunne i sektoren 7 R 74.0 - 75.2 Til 62m S av Ursholmtartåa stang 8 G 75.2 - 90.3 Til klar N av Ursholmen 6.6m grunne 9 W 90.3 - 92.9 Til klar S av Skarvskjæret varde og Skarvskjærbåen grønn stake 10 R 92.9 - 168.8 Til klar Ø av 5,1m grunne Ø av Ytterhauøytaren 11 G 168.8 - 171.1 Til godt klar Ø av 5,1m grunne ved Ytterhauøytaren 12 W 171.1 - 190.2 Til klar V av Gjerdingholman og 139m V av Gjerdingholman lanterne 13 R 190.2 - 197.6 Til V av Littlearen stang og inn på midtre Gjerdingholmen
553544 48	Hummulråsa Steinsøyskjæret Steinsøyskjærets østside	64 55.2165 011 21.1015	Iso R 2s	7.0	LA 8.5	2.0	1 R 0.0 - 360.0 Rundtlysende

Fyrnr. Kartnr	Område Navn Beliggenhet	Posisjon	Karakter	Lys høyde [m]	Beskrivelse Høyde over grunnen [m]	Lysvidde R G W	Sektor - farge - retning - beskrivelse
553555 48	Hummulråsa Gjerdingholman Gjerdingholmans vestsida	64 56.3684 011 22.9156	Iso G 2s	7.0	Lanterne på stang 12.4	2.72	1 G 0.0 - 360.0 Rundtlysende
553700 48	Humulråsa Gjerdinga Lamholmens s pynt	64 57.2684 011 23.6348	Oc (2) WRG 8s	14.0	Lyktehus 3.0	2.7 2.7 3.6	1 G 15.4 - 20.6 Fra over Gjerdingholman til klar V avTorstadhammeren og 57m NV av Gjerdingholman LA 2 W 20.6 - 25.1 til klar SØ av Krigsborgtaren og 117m SØ av Krigsborgtaren lanterne 3 R 25.1 - 37.5 til 88m Ø av NØ-ligste pynten av Hauøya 4 G 37.5 - 103.4 til klar N av 6,3m grunne og 94m N avStorslua stang 5 R 103.4 - 140.2 til klar NØ av Djuptaraskjæret båke 6 G 140.2 - 143.1 til godt klar NØ av Djuptaraskjæret båke 7 W 143.1 - 200.9 til klar V av Klumpflesa lanterne 8 R 200.9 - 211.2 til innpå Ytterflesin
553810 48	Risværfjorden Ytterflesin N av Gjerdinga	64 58.8692 011 26.0674	FI W 5s	10.0	LA/SC	5.2	1 W 0.0 - 360.0 Rundtlysende
554010 48	Humulråsa Krigsborgtaren N av Rørvik	64 54.3733 011 20.2726	FI (2) W 5s	5.0	Lanterne på stang 9.0	1.7	1 W 0.0 - 360.0 Rundtlysende
554102 48	Humulråsa Svinøy, Ø-pynt Svinstien	64 55.0574 011 23.4300	FI R 2s	4.4	Lanterne på stang 3.1	4.0	1 R 0.0 - 360.0 Rundtlysende
554200 48	Indre Vikna Ramnholmen På Kråka. Flerengsveet	64 56.1503 011 14.2432	Oc (2) WRG 8s	8.4	Lyktehus 6.4	2.6 2.6 3.5	1 G 149.6 - 166.9 Fra NØ av Sørbarden til 150m Ø av holme SØ av Nordbarden 2 W 166.9 - 171.5 Til 136m V av Balfallet stang (9,5m grunne midt i hvit sektor V av Balfallet) 3 R 171.5 - 177.9 Til 120m Ø av Balfallet stang 4 G 177.9 - 188.5 Til 119m NV av Ramnholmflua stang 5 R 188.5 - 286.0 Til kloss i nordligste av Hattholman og 72m NØ av Liss-Ramnholmen 6 G 286.0 - 351.3 Til 79m V av Ramnholmgrunnen stang 7 W 351.3 - 1.9 Til klar 5 m og 54 m Ø av Skaftholmen, (6m grunne midt i hvit sektor) 8 R 1.9 - 54.7 Til SØ kanten på Rørøya
554201 48	V av Lauvøya Hattholman Ramnholmråsa	64 55.8942 011 15.6973	Q G	7.1	Lanterne på stang 7.3	2.2	1 G 0.0 - 360.0 Rundtlysende
554202 48	NV av Lauvøya Svartskjæret Indre Vikna	64 56.5916 011 19.4513	Q R	7.5	Lanterne på stativ 12.0	2.3	1 R 0.0 - 360.0 Rundtlysende
554203 48	N av Lauvøya Brennholmen Ø av Brennholmen	64 56.8583 011 21.0901	Q W	7.9	Lanterne på stang 8.0	2.7	1 W 0.0 - 360.0 Rundtlysende
555000 50	Meholmsråsa Ternholmen Holmens s pynt	64 59.7339 011 7.1558	Iso WRG 6s	10.0	Lyktehus 3.0	4.4 4.4 5.2	1 G 260.4 - 276.9 Fra innpå Olsøyskjæra til klar S om Djuptaren 9m 2 W 276.9 - 281.6 til 717m NØ om Meifjordsbåen båke og klar N av Simontaren 7,6m 3 R 281.6 - 289.1 til klar S av Ytter-Ragnhildtaren 2,7m 4 G 289.1 - 290.5 til 500m NØ om Meifjordsbåen båke og godt klar Ytre Ragnhildtaren 5 W 290.5 - 295.8 til akkurat klar NØ av 3,5m grunne Stortaren og 316m NØ om Oterholmfallan stang 6 R 295.8 - 335.8 til 177m NØ om Rossmålholmen lanterne 7 G 335.8 - 75.2 til 99m N om Katta stang 8 W 75.2 - 80.5 til 98m S om Sandøyskjæret varde 9 R 80.5 - 94.9 Til 137m N av Galtslua stang 10 G 94.9 - 95.8 til 85m N om Storflaget stang 11 W 95.8 - 97.3 til 175m S om Skarveskjæret 12 R 97.3 - 103.5 til kloss i angholmen

Fyrnr. Kartnr	Område Navn Beliggenhet	Posisjon	Karakter	Lys høyde [m]	Beskrivelse Høyde over grunnen [m]	Lysvidde R G W	Sektor - farge - retning - beskrivelse
555100 48	Vikna Auren Lyngsnes	64 58.8695 011 7.8029	FI R 3s	4.8	LA/SC 5.0	2.8	1 R 0.0 - 360.0 Rundtlysende.
555101 50	Vikna Rossmålholmen Kvaløyfjorden	64 59.0455 011 7.6449	FI G 5s	4.5	Lanterne på stang 7.5	2.7	1 G 0.0 - 360.0 Rundtlysende
555300 50	Måholmsråsa Måholmen, øvre Måholmsråsa	65 0.3866 010 58.1196	Oc (3) WRG 12s	26.0	Lyktehus på søyle 17.4	8.7 8.7 9.8	1 G 271.6 - 290.8 Fra inn på sørvest siden av Sauøya til 1152 m S av Ternholmen FL 2 W 280.8 - 283.8 Til 150 m NNØ av Hjortøyskjæret 3 R 283.8 - 103.9 Til 124m N av Djupbåen 4 G 103.9 - 105.0 Til 296m N av Djupbåen 5 W 105.0 - 107.5 Til klar S av Brøsjetaren men over Helligbåen 6 R 107.5 - 120.0 Til klar N av Baugrunna 7 G 120.0 - 123.8 Til klar NØ av Melgrunna 8 W 123.8 - 126.7 Til klar SV av Breigrunna 9 R 126.7 - 144.2 Til klar ØNØ av ingebretstaren (5,5m grunne), Falltaren og Frelsøyfinsvaen 10 G 144.2 - 149.7 Til klar V av Sørkjønntaren 11 R 149.7 - 152.0 Til klar Ø av Sørkjønntaren 12 G 152.0 - 154.5 Til klar V av 5,7 grunnen vest for Skjæribåsluin 13 R 154.5 - 213.1 Til innover Skarvbåen  Overrett med: 555400 Retning: 105.7 Beskrivelse: Leder klar av Helligbåen og Djupbåen
555400 50	Måholmsråsa Måholmen, nedre Måholmsråsa	65 0.5308 010 56.9032	Iso WRG 4s	11.3	Lyktehus på stativ 7.0	4.5 4.5 5.3	1 R 309.5 - 84.5 Fra SV av Storflaket stang til klar N av holmer N av Skallholmen 2 G 84.5 - 105.2 til godt klar N av 13m grunne V av Kvaltaren grunner 3 W 105.2 - 106.2 til klar S av Brøsjetaren og klar S av Helligbåen 3,7m 4 R 106.2 - 106.9 til kloss i Helligbåen grunner  Overrett med: 555300 Retning: 105.7 Beskrivelse: Leder klar av Helligbåen og Djupbåen
556000 50	Måholmsråsa Liss-Bremøya Holmens NV side	65 0.2373 010 52.5483	Iso WRG 6s	9.0	Lyktehus 3.0	3.3 3.3 4.0	1 G 79.4 - 157.8 Fra midt på Tomasholmen til Ø av Oksrevltaren og Tomasfesa 2 W 157.8 - 172.6 Til 179m V av Bibelsbåen stang 3 R 172.6 - 217.3 Til Ø av 1,4m Bibelsbåen og 300m SØ av Bibelsbåen stang 4 G 217.3 - 269.3 Til inn over Brossøyfjallen og N av Måholmtaren stang.
557000 50	Vikna Fruflesa Fruflesa, NV av Kvaløya	65 1.3102 011 7.8025	Oc (2) WRG 8s	13.6	Lyktehus på søyle 11.8	6.1 6.1 7.1	1 G 133.4 - 159.3 Fra innpå Indre Seiffesa til klar Ø av 7m Oddfallet 2 W 159.3 - 162.3 Til klar SV av Skinnnet 3 R 162.3 - 175.5 Til klar Ø av Skinnnet 4 G 175.5 - 210.3 Til klar SØ av Nordgrunnstaren 5 W 210.3 - 228.2 Til klar NV av Ufstaren 6 R 228.2 - 252.6 Til klar S av Søre Skjækeren 7 G 252.6 - 254.2 Til godt klar S av Søre Skjækeren 8 W 254.2 - 269.7 Til klar N av Vevlan og N av 7,5m grunne Tverrtaren 9 R 269.7 - 302.3 Til 1184m SV av Brakan 10 G 302.3 - 330.6 Til innpå Andaholmen

Fyrnr. Kartnr	Område Navn Beliggenhet	Posisjon	Karakter	Lys høyde [m]	Beskrivelse Høyde over grunnen [m]	Lysvidde R G W	Sektor - farge - retning - beskrivelse
558000 50	Sklinna Jakobsflesa Sklinnaflesin	65 7.5989 010 58.7190	Iso WRG 4s	13.3	Lyktehus på søyle 11.7	7.7	1 G 191.0 - 196.0 Fra klar Ø av Sklinna FS, klar Ø av 5 m v/Sylen til godt klar Ø av Sklinna FS og klar V av 9m Klåren
						7.7	2 R 196.0 - 199.4 Til klar Ø av Klåren 9m og klar V av 15 m Indre Tommåstaren
						8.7	3 G 199.4 - 205.0 Til klar Ø av 15m Indre Tommåstaren
							4 W 205.0 - 214.8 Til klar NV av Stortaren 4,5m grunne og klar V av 15m v/Naustrevet
							5 R 214.8 - 255.4 Til klar N av 9m v/ Lisstaren
							6 G 255.4 - 264.9 Til godt klar S av 9m v/Lisstaren
							7 R 264.9 - 284.6 Til klar NNØ av Kvaløyskoltan
							8 G 284.6 - 312.1 Til klar SV av 17 m v/ Pørtaren
							9 W 312.1 - 317.5 Til klar NØ av Skinnet stake og klar NØ av 1m grunne v/Skinnet
							10 R 317.5 - 55.1 Til klar NV av Baugrunna
							11 G 55.1 - 56.7 Til godt klar NV av Baugrunna
							12 W 56.7 - 61.6 Til kloss SØ av Melgrunna. NB! Farlige grunner 1,5m N av Skjeribåen i sektoren
							13 R 61.6 - 125.9 Til klar NØ av 7 m v/ Horsgrunnskoltan
							14 G 125.9 - 154.2 Til klar ØNØ av Saugrunnen
							15 W 154.2 - 160.6 Til klar V av Rusan og Oddbåan
							16 R 160.6 - 191.0 Til første sektorgrense
559000 51	Sklinna Brunflesin	65 3.2466 011 16.7596	FI (2) W 5s	12.0	Lanterne på stativ 10.5		1 W 0.0 - 360.0 Rundtlysende.
560000 50	Sklinna Sklinna På Heimøy	65 12.1223 010 59.7088	Oc WRG 6s	45.0	Fyrbygning med tårn 14.3	12.0	1 W 47.6 - 53.7 Fra 705m NV av 11m grunne v/Langtaren til 180m SE av 19m Breidgrunnen
						12.8	2 R 53.7 - 55.8 Til klar NV Breigrunnen 19m og SØ av 33m Grunnråsa
						18.6	3 G 55.8 - 58.3 Til 200m NV av 33m Grunnråsa
							4 W 58.3 - 67.1 Til 295m S av 15m Slagtareskoltan
							5 R 67.1 - 75.8 Til 365m N av Grunnmedtaren 8,8m og godt klar S av Horsgrunnen 3,3m
							6 G 75.8 - 86.6 Til godt klar N av Tåtaren
							7 W 86.6 - 166.5 Til godt klar V av Kvaløyskoltan
							8 R 166.5 - 176.3 Til 215m V av Sørufstaren 6,4m og godt klar V Langtaren 8m
							9 G 176.3 - 185.1 Til 560m Ø av Høgbrakan og Ø av Sliflesin
							10 W 185.1 - 189.2 Til 1095m V av 2,8m grunne SV av Leirbåen og godt klar V av Storgrunnen
							11 R 189.2 - 191.4 Til klar V av Storgrunnen og 375m V av 2,8m grunne
							12 G 191.4 - 195.9 Til 475m SØ av Leirbåen
							13 W 195.9 - 198.1 Til 385m NV av 20m Knausen
							14 R 198.1 - 202.2 Til 350m SØ av Blindheimgrunnen 15m og 170m NV av Nordvegtaren 13m
							15 G 202.2 - 207.0 Til 120m SØ av 13m Sørvegtaren
							16 W 207.0 - 223.9 Til 430m NV av Revfallet 4m og klar NV av Ryggfallet 2m
							17 R 223.9 - 286.1 Til 300m SV av Metaren 15m grunne og 195 NØ av Kåtereggtaren 19m
							18 G 286.1 - 296.2 Til 235m SV av Onsråstaren 15m grunne
							19 W 296.2 - 302.0 Til 112m NØ av 9m Båetaren
							20 R 302.0 - 304.5 Til 245m NØ av Mefjordbåen. (Sprosse i sektor og overgang til grønn)
							21 G 304.5 - 306.8 Til 200m SV av Mefjordbåen
							22 W 306.8 - 329.6 Til 165m NØ av 5m Gjuvtaren og 185m Ø av 4,6m grunne v/Spordsluin
							23 R 329.6 - 337.9 Til 119m SV av Lisstaren 9m grunne, godt klar Ø av Skinnet stake og Brakaskjæret
							24 G 337.9 - 47.6 Til første grense. (Sprosse gir mørk sektor grønn, rett ved overgang til rød)
560100 50	Sklinna Hårholmslua Sklinna havn	65 12.1059 010 58.8714	Iso WRG 6s	5.9	Lyktehus 4.5	3.0 3.0 3.7	1 G 41.7 - 58.0 Fra innpå Nonsindreskjæran til klar N av Namskjergrunnen 6m til klar SØ av Leitaren 6m grunne 3 R 60.9 - 195.0 til klar Ø om Bårdskjæret lykt 4 G 195.0 - 310.8 til innpå Heimøya
560200 50	Sklinna Bårdsskjæret Sklinna havn	65 12.5743 010 58.9359	Oc (2) WRG 8s	8.8	Lyktehus på stativ 6.2	3.1 3.1 4.1	1 G 193.1 - 243.9 Fra kloss i Ø-kant Maritholmen til 758m SØ om Storbrakan varde 2 W 243.9 - 257.9 til 141m N om Æskjæra stang. 3 R 257.9 - 355.6 til 97m V av Tusholmen 1klar Ø av Heimøybåen stang 4 G 355.6 - 7.3 til 60m av Hårholmslua FL
561002 48	Eiterfjorden Gjerdinggalten SØ av Gjerdinga	64 56.4749 011 27.2975	Iso R 2s	7.0	HIB på stang 9.0	1.3	1 R 0.0 - 360.0 Rundtlysende

Fyrnr. Kartnr	Område Navn Beliggenhet	Posisjon	Karakter	Lys høyde [m]	Beskrivelse Høyde over grunnen [m]	Lysvidde R G W	Sektor - farge - retning - beskrivelse
561100 48	Eiterfjorden Stongholmgalten Sørøst for Gjerdingen	64 56.4720 011 28.1276	Oc WRG 6s	4.3	Lyktehus på stativ 7.8	2.7 2.7 3.6	1 G 53.0 - 62.1 Fra SØ av Svinøy Ø-pynt lanterne til klar skjæra på Svinøyas NV side 2 W 62.1 - 71.2 Til klar SØ av Flatskjæret 3 R 71.2 - 87.4 Til S av Gjerdinggalten og 35m S av Gjerdinggalten HIB 4 G 87.4 - 181.0 Til klar Ø av Gaglen stang 5 W 181.0 - 196.0 Til V av Blekkøyas vest pynt og klar V av Ristaren 6 R 196.0 - 221.7 Til klar SØ av Oterholmflakket og 166m NV av Oteren lanterne 7 G 221.7 - 231.6 Til klar SØ av Storoteren 8 W 231.6 - 237.0 Til klar NV av Jonsviktangen 9 R 237.0 - 243.7 Til N av Korsholmen N HIB 10 G 243.7 - 342.6 Til klar V av Månesflua stang 11 W 342.6 - 347.0 Til klar Ø om Langholmen 12 R 347.0 - 2.0 Til over grønn HIB N av Småskjæra
561101 48	Eiterfjorden Stongneset Sydvest om Stongholmen	64 56.3193 011 27.7768	Q G	5.7	HIB på stang 9.6	1.2	1 G 0.0 - 360.0 Rundtlysende
561102 48	Eiterfjorden Stongholmen Sydvest på holmen	64 56.3514 011 27.9049	Iso R 2s	6.7	HIB på stang 5.7	1.1	1 R 0.0 - 360.0 Rundtlysende
561105 48	Eiterfjorden Eidshaug, N S av Stongholmen	64 56.1839 011 28.0951	Fast G lys	4.8	HIB på stang 9.1	1.6	1 G 0.0 - 360.0 Rundtlysende
561106 48	Eiterfjorden Eidshaug, S S av Stongholmen	64 56.1449 011 28.1537	Iso R 2s	5.1	HIB på stang 10.2	1.1	1 R 0.0 - 360.0 Rundtlysende
561210 48	Eiterfjorden Austre Stangholmtargrunnen Sørøst for Gjerdingen	64 56.4758 011 28.2801	Iso W 2s	5.0	LA/SC 10.0	1.5	1 W 0.0 - 360.0 Rundtlysende
561211 48	Eiterfjorden Korsholmen N Sørøst for Gjerdinga	64 56.5555 011 28.6157	Iso G 2s	5.0	HIB på stang	1.5	1 G 0.0 - 360.0 Rundtlysende
561502 48	Eiterfjorden Oteren Eiterfjorden	64 57.4989 011 30.5751	Q R	5.5	Lanterne på stang 7.0	2.6	1 R 0.0 - 360.0 Rundtlysende
562000 48	Risværfjorden Risværet Øyas V pynt	64 58.3764 011 31.6837	Iso WRG 6s	12.5	Lyktehus	2.5 2.5 3.4	1 G 6.8 - 29.4 Fra innpå lille Oterholmen til like klar NV om Oteren varde 2 W 29.4 - 34.8 til like klar SØ av Oterholmflaket stake 3 R 34.8 - 69.2 til klar N av 6,7m N av Blekkøya og 120m S av Gaglen stang 4 G 69.2 - 76.6 til klar N av 5m grunne N av Lamholmen og god klar N av Gjerdinga 5 W 76.6 - 78.9 til klar S av Langtaren og 92m S av Lamholmen, S stang 6 R 78.9 - 207.3 til klar SØ av Hammaholmen 7 G 207.3 - 210.7 til like klar Ø av Lerøya 8 W 210.7 - 214.5 til like klar Risværet og 75m NV av Steinsøya V malmsøyle 9 R 214.5 - 221.4 til innpå Steinsøya
562212 48	Risværfjorden Risværgalten NØ av Gjerdingen	64 58.1460 011 32.3534	FI R 3s	5.0	HIB på stang	2.2	1 R 0.0 - 360.0 Rundtlysende
562213 48	Risværfjorden Ivarholmen NØ av Gjerdingen	64 58.6957 011 33.2882	FI G 3s	5.0	HIB på stang 6.5	2.3	1 G 0.0 - 360.0 rundtlysende
562214 48	Risværfjorden Steinsøya Ø Øst av Steinsøya	64 58.9609 011 33.2702	FI (2) R 5s	5.0	HIB på stang 5.0	2.3	

Fyrnr. Kartnr	Område Navn Beliggenhet	Posisjon	Karakter	Lys høyde [m]	Beskrivelse Høyde over grunnen [m]	Lysvidde R G W	Sektor - farge - retning - beskrivelse
562300 48	Risværfjorden Rypån Sør for Dolma	64 58.9391 011 35.6803	Oc (2) WRG 8s	8.0	Lyktehus på søyle 9.7	2.5 2.5 3.4	1 G 19.2 - 33.2 Fra inn på Eiternestangen til 74 m VNV av Eiternestangen 2 W 33.2 - 51.6 Til 197 m SØ Storoteren 3 R 51.6 - 54.1 Til 37m SØ av Lamholmskolten stang og klar SØ av 7m grunne SV av samme stang 4 G 54.1 - 100.8 Til 250 m NNØ av Lerøya og klar N av 4,9 m grunnen nord for Lerøya 5 W 100.8 - 130.8 Til 570 m SV av Storedøya og klar SV av Etaren 6,2m grunne 6 R 130.8 - 168.6 Til 88 m Ø om Hornbåen N stang 7 G 168.6 - 199.1 Til 85 m Ø av Tennskjæret og klar Ø av Abregdtaren 9m grunne 8 W 199.1 - 205.3 Til 84 m V av Sandvikflu stang 9 R 205.3 - 215.1 Til inn på land i vika sør for Sandvikflu stang
562310 48	Risværfjorden Bårdskjæret V for Tangan	64 58.8100 011 34.8820	Q R	7.5	HIB på stang 5.7	1.0	1 R 0.0 - 360.0 Rundtlysende
562400 51	Risværfjorden Dolmsundet Dolmsundet	65 0.4536 011 38.7632	Oc (3) WRG 10s	4.5	Lyktehus 3.0	2.5 2.5 3.4	1 G 47.7 - 59.1 Fra over Tømmervika til 155 m NV av Hornbåen, N stang 2 W 59.1 - 70.4 Til klar S av Abregdtaren og 259 m SØ av Abregda 3 R 70.4 - 71.5 Til klar N av Abregdtaren 9m 4 G 71.5 - 240.3 Til 55 m SØ av Dolma HIB 5 W 240.3 - 245.8 Til 84 m NV for Fjølvikodden 6 R 245.8 - 253.3 Til over ytterste kant av neset N av Sundsvika
562402 51	Dolmsundet Dolma Dolmsundet	65 0.6615 011 39.4722	Q R	7.4	LA/SC 5.3	2.7	R 0.0 - 360.0
562701 51	Risværfjorden Langøyskjæret SV av Dolmøy	65 0.1703 011 34.9974	Q G	6.5	LA/SC 4.2	0.88	1 G 0.0 - 360.0 Rundtlysende.
563500 51	Risværfjorden Storkvitholmen Holmens S side	65 0.9884 011 35.9902	Iso WRG 6s	31.0	Lyktehus 3.0	4.5 4.5 5.7	1 G 233.6 - 237.0 Fra V av Madsøygalten lykt til 243m SØ av Madsøgalten lykt 2 W 237.0 - 252.5 til klar N om Dolma NV-pynt 3 R 252.5 - 255.7 til N av Aunodden 4 G 255.7 - 31.1 til 115 NV av Langøyskjæret lanterne 5 W 31.1 - 34.1 til klar SØ av 3m Lille Edøybåen og 37m SØ av Storedøya 6 R 34.1 - 53.9 til klar SV av Lissedøya og NV av Storedøya 7 G 53.9 - 71.8 til 63m N av Lissedøya 8 W 71.8 - 86.7 til godt klar S av Skjæribåen 9 R 86.7 - 95.6 til innover Storkvitholmen og N av Skjæribåen
563602 51	Leka Jåholmen S Solsemvågen	65 2.5789 011 32.3802	FI R 3s	4.5	HIB på stang 8.0	2.2	1 R 0.0 - 360.0 Rundtlysende
564000 51	Lekafjorden Sjøliodden Årsetfjorden	65 0.1987 011 44.5464	Iso WRG 6s	9.0	Lyktehus 3.0	2.6 2.6 3.5	1 G 139.7 - 155.1 Fra innpå land v/Årsanden til klar Ø om Gullholmen og 97m NNØ av nordøstenden 2 W 155.1 - 165.9 Til klar V av Nord Småholman 3 R 165.9 - 170.4 Til klar V av Skotnesodden 4 G 170.4 - 233.5 til klar SØ av snaget på Døløra 5 W 233.5 - 235.4 til klar NV av Storholmen og 198m NV av Kilsskjæra stang 6 R 235.4 - 257.0 til innpå Høkhodden

Fyrnr. Kartnr	Område Navn Beliggenhet	Posisjon	Karakter	Lys høyde [m]	Beskrivelse Høyde over grunnen [m]	Lysvidde R G W	Sektor - farge - retning - beskrivelse
564500 51	Lekafjorden Madsøygalten Sørøst for Madsøya	65 2.4850 011 40.8899	Oc (2) WRG 8s	4.8	Lyktehus på varde 6.5	2.7 2.7 3.6	1 G 217.5 - 222.7 2 W 222.7 - 263.1 3 R 263.1 - 307.1 4 G 307.1 - 308.3 5 W 308.3 - 316.7 6 R 316.7 - 335.7 7 G 335.7 - 352.4 8 W 352.4 - 357.3 9 R 357.3 - 46.1 10 G 46.1 - 49.3 11 W 49.3 - 51.6 12 R 51.6 - 52.9 13 G 52.9 - 59.4 14 W 59.4 - 72.3 15 R 72.3 - 77.8 Fra inn mot Langstrandodden til 148m SØ av Madsøyflu lanterne Til 143 m N av Søresandhalsen. MERK! Galtebåen stang 46m NØ av lykta i sektoren Til 75m SV av Sør-Småholmen Til 130m SV av Sør-Småholmen Til klar NØ av Guldholmen BRB stake 118m NØ av Gullholmen Til klar V av Søre Guldholmen stake, og 130mSVSV V av Bakstfjøla stang Til godt klar Ø av Dolma Til 84m Ø av Dolma Til klar NV av 9,4m grunne V av Porsvika og inn på Lisskvitholmen Til klar NV av 5m grunne V av Litlekvitholmen Til klar SØ av 6,5m grunne Ø av Storkvitholmen Til kloss i Storkvitholmens sørøstlige side Til klar NV av 2,8m grunne V av Storkvitholmen Til klar N av Sørslua j.stang. MERK Sørslua m stang i sektoren Til inn på Haugsflesa grunnene
564510 51	Lekafjorden Madsøyflua Sør Madsøyflua	65 3.8080 011 43.5241	Q R	8.3	Lanterne på trebeining 12.7		1 R 0.0 - 360.0 Rundtlysende
565000 51	Lekafjorden Frøviksundet Leka Ø side. Sundets S innløp	65 4.0151 011 39.8308	Oc WRG 6s	4.0	Lyktehus 3.0	2.5 2.5 3.4	1 R 229.3 - 247.8 2 G 247.8 - 36.8 3 W 36.8 - 41.0 4 R 41.0 - 46.9 Fra innpå land på Leka til mellom stenger i Frøvika til 76m NV av Andreasskjæret stang til klar Ø av landet ved Haugstranda og klar SØ av 3,5m grunne.MERK. 7m grunne i sektoren til innpå landet ved Haugstranda
565202 51	Lekafjorden Klungholmen Frøviksundets N innløp	65 4.2503 011 41.2576	Q R	9.3	LA/SC 5.1	0.89	1 R 0.0 - 360.0 Rundtlysende.
565400 51	Lekafjorden Knerten Frøviksundets n innløp	65 4.3370 011 41.6620	Oc (3) WRG 12s	6.2	Lyktehus på varde 6.7	2.4 2.4 3.3	1 R 16.5 - 26.6 2 G 26.6 - 60.8 3 R 60.8 - 236.9 4 G 236.9 - 246.8 5 W 246.8 - 256.2 6 R 256.2 - 281.1 Fra innpå Åsvang til klar Ø om N-pynt av Madsøya til klar SØ av landet ved Klungholmen til klar S av Hyllabåen stake og103 S av Tenskjæret stang til 118m SSØ av Tenskjærflu lanterne til klar N av Kvitskjærgrunnen stake. MERK 4,7m grunne i hvit sektor til innover Kvitskjærgrunnen
565500 51	Lekafjorden Tenskjærflua Ø av Havnehl. Leka østside	65 4.9830 011 44.8555	Q R	4.0	Lanterne på stang 8.1	2.6	1 R 0.0 - 360.0 Rundtlysende
565501 51	Leka Storskjæret Storskjæret	65 5.3227 011 44.8007	Iso G 2s	6.3	HIB på stang 6.1	1.1	1 G 0.0 - 360.0 Rundtlysende
565502 51	Leka Havnholmen Havnholmen	65 5.1634 011 44.8572	Iso R 2s	7.65	HIB på stang 5.65	1.1	1 R 0.0 - 360.0 Rundtlysende
565504 51	Leka Åborskjæret Åbordskjæret	65 5.2183 011 44.5511	Iso R 2s	6.8	HIB på stang 5.7	1.1	1 R 0.0 - 360.0 Rundtlysende
565506 51	Lekafjorden Skei, øvre Skei	65 5.2873 011 44.3315	Fast R lys	8.56	Lanterne på stang 6.56	1.1	1 R 0.0 - 360.0 Rundtlysende  Overrett med: 565508 Retning: 213.6 Beskrivelse: Klar V av Hålonda

Fyrnr. Kartnr	Område Navn Beliggenhet	Posisjon	Karakter	Lys høyde [m]	Beskrivelse Høyde over grunnen [m]	Lysvidde R G W	Sektor - farge - retning - beskrivelse
565508 51	Lekafjorden Skei, nedre Skei	65 5.3025 011 44.3580	Fast R lys	5.32	Lanterne på stang 3.32	1.4	1 R 0.0 - 360.0 Rundtlysende  Overrett med: 565506 Retning: 213.6 Beskrivelse: Klar V av Hålonda
565600 51	Lekafjorden Søre Gutvika På Sela	65 4.8941 011 48.7702	Iso WRG 6s	7.0	Lyktehus 3.0	3.0 3.0 4.1	1 G 32.9 - 40.8 Fra innpå Rosvikholman til klar NV av Nordsandhalsen 2 W 40.8 - 52.3 til klar 6m grunne E av Madsøygalten og 238m SØ av Madsøygalten 3 R 52.3 - 79.5 til klar N av Kvitskjærgrunnen stake, samt skvalpeskjær V av denne 4 G 79.5 - 80.8 til 105m N av Grønnskjøret stang 5 W 80.8 - 83.0 til S av Hyllabåen 6m grunne 6 R 83.0 - 102.1 til klar N av Hamnaodden og 150m n av Havnholmen HIB 7 G 102.1 - 109.4 til klar N av Storskjøret og 114m NNØ av Hålonda stang 8 W 109.4 - 120.1 til 151m SSV av Våttvikslua stang 9 R 120.1 - 156.2 til 104m NØ av Nordkvalbaken varde 10 G 156.2 - 168.9 til klar Ø av Europaodden (Skeispynnten) 11 W 168.9 - 185.6 til klar V av Bjørknesodden og Galtviktaeren 12 R 185.6 - 241.1 til midt i innløpet til Søre Gutvik 13 G 241.1 - 244.3 til innpå ferjeleiet
565602 51	Sør-Gutvika Bjørknesodden S av Bjørknesodden	65 5.0327 011 48.9533	Iso R 2s	4.4	HIB på stang 8.8	1.1	1 R 0.0 - 360.0 Rundtlysende
565604 51	Sør-Gutvika Storholmen Storholmen	65 5.1144 011 49.6103	Iso R 2s	7.2	HIB på stang 5.7	1.1	1 R 0.0 - 360.0 Rundtlysende
566000 51	Leka Leknesvika På Bryggeneset	65 6.7552 011 43.2368	Oc WRG 6s	5.3	Lyktehus på søyle 7.2	2.5 2.5 3.4	1 G 195.0 - 214.0 Fra kloss Ø i Klakken til klar SØ av Svoltningskjæran og 125m SØ av Svoltningskjæran stang 2 W 214.0 - 217.6 til klar NV av Alskjærgrunnen og 8,8m grunne Skeistaren 3 R 217.6 - 232.2 til innpå Altskjæret
566200 51	Leka Kjeldværøya Leknesøyenes N spiss	65 8.4324 011 44.2478	Oc (2) WRG 8s	5.4	Lyktehus 4.4	4.1 4.1 4.9	1 G 93.3 - 113.4 Fra Ytterjørenflesin til klar NØ av Nordtaren og Ytterslua stang 2 W 113.4 - 121.6 Til S av Kriskjærtaren 3 R 121.6 - 125.6 Til klar NØ av 9,6m Kriskjærtaren 4 G 125.6 - 128.7 Til godt klar NØ om Kriskjærtaren 5 W 128.7 - 180.0 Til klar V av Storgrunnen 9,7m 6 R 180.0 - 214.1 Til klar SØ av Steinstaren 7 G 214.1 - 216.4 Til godt klar SØ av Steinstaren 8 W 216.4 - 221.6 Til V av Melsteinen 9 R 221.6 - 230.3 Til klar SØ av Litttaren 6,8m 10 G 230.3 - 235.1 Til klar SØ av Sørflesin varde 11 W 235.1 - 283.8 Til klar N av Melgrunnen varde 12 R 283.8 - 340.2 Til NØ av Svoltningskjæran stang
566400 51	Hortensfjorden Steinsflesa Steinflesa	65 8.6239 011 31.0519	FI WRG 5s	10.5	Lyktehus på søyle 6.5	7.8 7.8 8.6	1 R 102.9 - 158.6 Fra klar S av Seiskolten 15m grunne til klar Ø av Skarvflesa varde og 203m VSV av Sørtannerflua stang 2 G 158.6 - 203.7 til klar Ø av Kvingra og 290m SØ av Lislædingskjæret 3 W 203.7 - 246.2 til NV av Steinstaren 4m grunne 4 R 246.2 - 288.0 til 189m SSV av Pålsluin stang 5 G 288.0 - 308.0 til klar SV av Lottholmtaren 3,5m og godt klar NØ av Rødskjærgrunnene 2,3m grunne 6 R 308.0 - 57.3 til klar NV av Ufstaren N av Brunflesa lanterne 7 G 57.3 - 75.4 til klar N av Norsvetaren 8 W 75.4 - 84.4 til godt klar S av Mefjordbåen 9 R 84.4 - 85.7 Til klar S av Storsluin grunner 10 G 85.7 - 98.8 til klar N av Einarfallan 11 W 98.8 - 102.9 til første grense

Fyrnr. Kartnr	Område Navn Beliggenhet	Posisjon	Karakter	Lys høyde [m]	Beskrivelse Høyde over grunnen [m]	Lysvidde R G W	Sektor - farge - retning - beskrivelse
567000 51	Hortensfjorden Abrahamskjæret Hortavær	65 11.7351 011 27.0842	Iso WRG 6s	7.5	Lyktehus på søyle 9.0	5.0 5.0 5.9	1 G 225.8 - 247.6 Fra kloss i S-pynt av Burøya til 33m SSØ av stang Ø av Kiklakken 2 W 247.6 - 249.6 til 45 m VNV av skjæret SØ av Kiklakken 3 R 249.6 - 309.3 til 134m SV av Sørtannarflua stang 4 G 309.3 - 15.7 til klar V av 2,3m breigrunnen 5 W 15.7 - 36.6 til 197m SØ av sørøstligste Kleppskjæran og klar SØ av Storsluin 6 R 36.6 - 46.2 til 352m SØ av Sørstabbflua
567100 51	Hortensfjorden Emårskjæret Hortavær	65 11.9379 011 28.9973	Oc (2) WRG 8s	7.0	Lyktehus på varde 7.0	3.7 3.7 4.4	1 G 266.2 - 300.4 Fra 108m S om Kvingra til 236m SV for Småfornøyta 2 W 300.4 - 322.0 til 147m NØ om Tannaren stang 3 R 322.0 - 8.4 til 154m V om Sørtannarflua stang 4 G 8.4 - 81.2 til klar S av Kiklakken og kloss N av Kiklakkskjæra, og 74m S av Austre Kiklakkbåen stang 5 R 81.2 - 128.3 til innpå Burøya hamn
130	Trondheim havn Ravnkløpet	63 26.1810 010 23.5310					Y 0.0 - 360.0